



## DOSSIER MISE A JOUR N°2

Arrêté du Président de l'Établissement Public Territorial Plaine  
Commune du 16 août 2022



Aubervilliers | La Courneuve | Épinay-sur-Seine  
L'Île-Saint-Denis | Pierrefitte-sur-Seine | Saint-Ouen-sur-Seine  
Saint-Denis | Stains | Villetaneuse

# Mise à jour n°2 du PLUi de Plaine Commune

Le PLUi de Plaine commune a été approuvé par délibération du Conseil de Territoire le 25 février 2020.

Il s'agit d'un document évolutif qui a d'ores et déjà fait l'objet de cinq mises en compatibilité (MECDU VOP du 13/10/2020, MECDU PSU St Ouen du 9 novembre 2021, MECDU Ligne 15 Est du 2 décembre 2021, MECDU CHUGPN du 14 mars 2022, MECDU Ligne 15 Ouest du 30 mars 2022), d'une mise à jour n°1 du 15/12/2020 et d'une modification n°1 approuvée en Conseil de Territoire du 29 mars 2022.

Deux arrêtés de prescription de procédures de modification ont également été pris :

- pour la modification n°2 du PLUi (visant à créer un nouveau secteur de Taille et Capacité d'accueil Limitées (STECAL) pour la réalisation d'une baignade écologique dans le parc départemental Georges Valbon) le 17 janvier 2022,
- pour la modification n°3 du PLUi (visant à répondre à l'arrêt de la CAA de Paris du 10 février 2022 déclarant illégal le zonage du PLUi inscrit sur une partie des jardins des vertus à Aubervilliers et demandant à l'EPT de modifier son PLUi en réintégrant les surfaces en zone Nj) le 25 mai 2022

Le PLUi étant un document évolutif, il est amené à être mis à jour régulièrement afin de prendre en compte les actes règlementaires qui sont pris sur le territoire de l'EPT.


Ainsi, la mise à jour n°2 du PLUi vient intégrer dans le PLUi plusieurs délibérations et arrêtés afin de les prendre en compte.

Il s'agit de :

- Une délibération du Conseil Municipal de L'Île-Saint-Denis en date du 16 novembre 2021 instaurant une taxe d'aménagement à taux majoré sur le secteur des groupes scolaires S.Bellil et P.Langevin annexé au PLUi dans le tome 5-2 Autres annexes règlementaires (délibération annexée et périmètre inscrit sur le document graphique 5-2 Périmètres TAm et PUP)
- Une délibération du Conseil Municipal de Pierrefitte-sur-Seine en date du 25 novembre 2021 instaurant une taxe d'aménagement à taux majoré sur plusieurs secteurs de son territoire annexé au PLUi dans le tome 5-2 Autres annexes règlementaires (délibération annexée et périmètre inscrit sur le document graphique 5-2 Périmètres TAm et PUP)
- La suppression du périmètre de la ZAC Pleyel sur le plan 5-2 ZAC et périmètres particuliers suite au jugement du Tribunal administratif de Montreuil du 13 janvier 2021
- Un arrêté préfectoral du 24 février 2021 instituant des SUP sur le site de la société Rhodia Chimie à Aubervilliers annexé dans le tome 5-1 Servitudes d'utilité publique (création d'un 3-1 Aubervilliers –SUP touchant l'ancien site de la société Rhodia Chimie).
- Un arrêté préfectoral en date du 12 novembre 2020 établissant au profit de la SGP une servitude d'utilité publique en tréfonds pour la ligne 15 Est du réseau public de transport du Grand Paris Express. Cette mise à jour aura pour conséquence de compléter la partie 4.14 du tome 5-2 Autres annexes règlementaires
- Une délibération du conseil de Territoire de l'EPT Plaine Commune en date du 28 juin

2022 étendant le droit de préemption urbain renforcé sur la copropriété des Crédos à Epinay-sur-Seine.

- la version de la Charte qualité construction neuve annexée au PLU n'est plus celle en vigueur. Il convient donc de modifier ce document pour annexer le document le plus à jour au sein des annexes informatives (partie 5-3)



5-1

# ANNEXES

## > SERVITUDES D'UTILITE PUBLIQUE



Aubervilliers | La Courneuve | Épinay-sur-Seine  
L'île-Saint-Denis | Pierrefitte-sur-Seine | Saint-Ouen-sur-Seine  
Saint-Denis | Stains | Villetaneuse

PRÉFET DE LA SEINE-SAINT-DENIS

PRÉFECTURE

DIRECTION DE LA COORDINATION DES POLITIQUES  
PUBLIQUES ET DE L'APPUI TERRITORIAL

BUREAU DE L'UTILITÉ PUBLIQUE ET DES AFFAIRES FONCIÈRES  
SY

Arrêté préfectoral n° 2020-2635 du 12 NOV. 2020

**Arrêté établissant, au profit de la Société du Grand Paris, une servitude d'utilité publique en tréfonds nécessaire à l'établissement, à l'aménagement, à l'exploitation et à l'entretien du tunnel ferroviaire de la ligne 15 EST Est / ligne orange du réseau complémentaire du réseau de transport public du Grand Paris entre « Saint-Denis Pleyel » (gare exclue) et « Champigny centre »**

à

**SAINT-DENIS ET SAINT-OUEN-SUR-SEINE**

**LE PRÉFET DE LA SEINE-SAINT-DENIS**

**Vu** le code de l'expropriation pour cause d'utilité publique ;

**Vu** le code général des collectivités territoriales ;

**Vu** le code des transports, et notamment les articles L.2113-1 et suivants ;

**Vu** le code de l'urbanisme ;

**Vu** la loi n°65-557 du 10 juillet 1965 modifiée fixant le statut de la copropriété des immeubles bâtis ;

**Vu** la loi n°2010-597 du 3 juin 2010 modifiée relative au Grand Paris ;

**Vu** la loi n°2015-992 du 17 août 2015 relative à la transition énergétique pour la croissance verte ;

**Vu** le décret n°55-22 du 4 janvier 1955 modifié portant réforme de la publicité foncière ;

**Vu** le décret n°2004-374 du 29 avril 2004 modifié relatif aux pouvoirs des préfets, à l'organisation et à l'action des services de l'État dans les régions et départements ;

**Vu** le décret n° 2010-756 du 7 juillet 2010 modifié relatif à la société du Grand Paris ;

**Vu** le décret n° 2011-1011 du 24 août 2011 portant approbation du schéma d'ensemble du réseau de transport public du Grand Paris ;

**Vu** le décret n°2015-1572 du 2 décembre 2015 relatif à l'établissement d'une servitude d'utilité publique en tréfonds ;

**Vu** le décret n° 2016-814 du 17 juin 2016 relatif au regroupement du contentieux de l'expropriation pour cause d'utilité publique lié à la réalisation du réseau de transport du Grand Paris ;

**Vu** le décret du 10 avril 2019 portant nomination de Monsieur Georges-François LECLERC en qualité de préfet de la Seine-Saint-Denis ;

**Vu** l'arrêté inter-préfectoral n° 2017-0325 du 13 février 2017 déclarant d'utilité publique et urgents les travaux nécessaires à la réalisation de la ligne 15 Est / orange du réseau complémentaire du réseau de transport public du Grand Paris entre « Saint-Denis Pleyel » (gare exclue) et « Champigny centre » et emportant mise en compatibilité des documents d'urbanisme des communes de Saint-Denis, Aubervilliers, Pantin, Drancy, Bobigny, Noisy-le-Sec, Bondy, Rosny-sous-Bois, Fontenay-sous-Bois et Le Perreux-sur-Marne ;

**Vu** l'arrêté inter-préfectoral n° 2018-1438 du 20 juin 2018 portant modification de la déclaration d'utilité publique relative aux travaux nécessaires à la réalisation de la ligne 15 Est / orange du réseau complémentaire du réseau de transport public du Grand Paris entre « Saint-Denis Pleyel » (gare exclue) et « Champigny centre », prononcée par l'arrêté n° 2017-0325 du 13 février 2017, et emportant mise en compatibilité du plan local d'urbanisme de la commune de Rosny-sous-Bois ;

**Vu** l'arrêté préfectoral n° 2019-1003 du 18 avril 2019 prescrivant l'ouverture d'une enquête parcellaire portant sur l'établissement d'une servitude d'utilité publique en tréfonds, au profit de la Société du Grand Paris, en vue de la réalisation, du tunnel de la ligne 15 Est / orange du réseau complémentaire du réseau de transport public du Grand Paris entre « Saint-Denis Pleyel » (gare exclue) et « Champigny centre » à Saint-Denis et Saint-Ouen-sur-Seine ;

**Vu** le dossier soumis à l'enquête parcellaire, comprenant, outre les documents mentionnés à l'article R. 131-3 du code de l'expropriation, les plans permettant de déterminer l'emplacement et le volume des tréfonds susceptibles d'être grevés ainsi qu'une notice explicative exposant les motifs rendant nécessaire l'établissement de la servitude ;

**Vu** les notifications individuelles du dépôt du dossier d'enquête parcellaires en mairie, adressées aux propriétaires des immeubles, des terrains ou du sous-sol et aux titulaires de droits réels concernés, et auxquelles était jointe une copie de la notice explicative ;

**Vu** le rapport de la commissaire enquêtrice et son avis favorable sans réserve en date du 26 juillet 2019 ;

**Vu** le courrier de saisine du 26 février 2020 par lequel le président du directoire de la Société du Grand Paris demande au préfet de la Seine-Saint-Denis de prendre un arrêté établissant une servitude d'utilité publique en tréfonds sur les communes de Saint-Denis et Saint-Ouen-sur-Seine ;

**Considérant** la nécessité d'instituer une servitude d'utilité publique en tréfonds en vue de l'établissement, de l'aménagement, de l'exploitation et de l'entretien de l'infrastructure souterraine de transport de la ligne 15 Est du réseau complémentaire du réseau de transport public du Grand Paris ;

**Considérant** que la servitude concerne en l'espèce des portions de l'ouvrage de la ligne 15 Est correspondant au tunnel reliant le tronçon intergare gare de Saint-Denis Pleyel/ouvrage annexe 3300 et l'intergare - gare mairie d'Aubervilliers/gare Saint-Denis Pleyel du métro souterrain du réseau de transport public du Grand Paris, situées plus de quinze mètres au-dessous du point le plus bas du terrain naturel ;

**Considérant** que les propriétaires des immeubles, des terrains ou du sous-sol et les titulaires de droits réels concernés ont été informés des motifs rendant nécessaire l'établissement de la servitude en tréfonds et mis en mesure de présenter leurs observations, dans le cadre de l'enquête parcellaire susmentionnée ;

**Sur proposition** de la secrétaire générale de la préfecture de la Seine-Saint-Denis :

## **ARRÊTE**

**Article 1<sup>er</sup>** : Il est institué, au profit de la Société du Grand Paris, une servitude d'utilité publique en tréfonds, au sens de l'article L.2113-1 du code des transports, portant sur le tunnel ferroviaire de la ligne 15 EST(tronçon intergare gare de Saint-Denis Pleyel/ouvrage annexe 3300 et de l'intergare - gare mairie d'Aubervilliers/gare Saint-Denis Pleyel) du métro souterrain du réseau complémentaire du réseau de transport public du Grand Paris.

Cette servitude concerne des portions des ouvrages dits E39, E40 et E41, situés plus de quinze mètres au-dessous du point le plus bas du terrain naturel et correspondant au tunnel reliant l'intergare gare de Saint-Denis Pleyel à l'ouvrage annexe 3300 (ouvrage d'entonnement situé à Saint-Ouen-sur-Seine) ainsi que de l'intergare - gare mairie d'Aubervilliers à la gare Saint-Denis Pleyel.

L'état parcellaire, les plans parcellaires et états descriptifs annexés au présent arrêté désignent les propriétés grevées par la servitude, déterminent l'emplacement et le volume des tréfonds, et précisent l'identité des propriétaires et titulaires de droits réels concernés.

La servitude confère à son bénéficiaire le droit d'occuper le volume en sous-sol nécessaire à l'établissement, à l'aménagement, à l'exploitation et à l'entretien de l'infrastructure souterraine de transport.

Elle oblige les propriétaires et titulaires de droits réels concernés à s'abstenir de tout fait de nature à nuire au bon fonctionnement, à l'entretien et à la conservation de l'ouvrage.

**Article 2** : Le présent arrêté est notifié par le préfet de la Seine-Saint-Denis, par lettre recommandée avec demande d'avis de réception, à la Société du Grand Paris.

**Article 3** : La Société du Grand Paris notifie le présent arrêté à chaque propriétaire et le cas échéant à chaque titulaire de droits réels concerné, par lettre recommandée avec demande d'avis de réception. L'extrait d'état parcellaire est joint à cette notification.

Au cas où la résidence d'un propriétaire ou d'un titulaire de droits réels est inconnue, la notification du présent arrêté est faite en double copie au maire de la commune sur le territoire de laquelle se trouve la propriété, qui en fait afficher une pendant une durée de deux mois.

Lorsque la servitude porte sur des parties communes d'un immeuble bâti, d'un groupe d'immeubles bâtis ou d'un ensemble immobilier soumis à la loi du 10 juillet 1965 susvisée, elle est valablement établie à l'encontre du syndicat représentant les copropriétaires et titulaires de droits réels immobiliers.

**Article 4** : La servitude prend effet à l'égard des propriétaires et, le cas échéant, des titulaires de droits réels et syndicats de copropriétaires concernés dès que l'arrêté leur est notifié

**Article 5** : La servitude d'utilité publique en tréfonds instituée par le présent arrêté est annexée au plan local d'urbanisme intercommunal (P.L.U.i) de l'établissement public territorial Plaine commune.

Dans les conditions prévues par le code de l'urbanisme, les autorités compétentes en matière de droit des sols assurent l'opposabilité de la servitude lorsque les travaux envisagés par un pétitionnaire seraient de nature à nuire au bon fonctionnement, à l'entretien et à la conservation de l'ouvrage.

Conformément à l'article L. 152-7 du code de l'urbanisme, si la servitude d'utilité publique instituée par le présent arrêté n'est pas annexée au PLUi dans un délai d'un an à compter de son institution, elle ne peut être opposée, à l'expiration de ce délai, aux demandes d'autorisation d'occupation du sol.

En application des articles L. 153-60 et R. 153-18 du code de l'urbanisme, la servitude est notifiée par le préfet au président de l'établissement public territorial (EPT) Plaine commune, afin que ce dernier fasse procéder sans délai à son annexion au PLUi. Le président de l'EPT constate par un arrêté qu'il a été procédé à la mise à jour du PLUi. A défaut, le président de l'EPT est mis en demeure par le préfet d'annexer la servitude au PLUi et, si cette formalité n'a pas été effectuée dans le délai de trois mois à compter de la mise en demeure, le préfet y procède d'office par arrêté. L'arrêté du président de l'EPT constatant la mise à jour du PLUi, ou l'arrêté préfectoral mentionné à la phrase précédente, est affiché pendant un mois au siège de l'EPT et en mairies de Saint-Denis et Saint-Ouen-sur-Seine.

La Société du Grand Paris transmet aux services de l'État et des collectivités concernés, sous format numérique, les éléments correspondant à la servitude instituée par le présent arrêté en vue de la mise à jour du PLUi ou de l'alimentation du portail national de l'urbanisme.

**Article 6 :** Les propriétaires et, le cas échéant, les titulaires de droits réels concernés bénéficient d'un délai de six mois, à compter de la notification du présent arrêté effectuée conformément à son article 3, pour demander à la Société du Grand Paris, bénéficiaire de la servitude d'utilité publique, l'indemnité compensatrice prévue par l'article L.2113-3 du code des transports.

A défaut d'accord amiable dans un délai de quatre mois à compter de la réception de cette demande, il est fait application des dispositions du troisième alinéa de l'article R. 311-9 et des articles R. 311-10 à R. 323-14 du code de l'expropriation pour cause d'utilité publique, en vue de la fixation de l'indemnité compensatrice par le juge de l'expropriation près le tribunal de grande instance de Paris, compétent en vertu du décret n° 2016-814 du 17 juin 2016 susvisé.

Le bénéficiaire de la servitude d'utilité publique en tréfonds supporte seul la charge et le coût de la notification de l'ordonnance de transport sur les lieux, de la copie des mémoires des parties et de la copie des documents qui lui ont été transmis.

**Article 7 :** Le présent arrêté est publié au bulletin d'informations administratives de la préfecture de la Seine-Saint-Denis.

**Article 8 :** Le présent arrêté peut être déféré au tribunal administratif de Montreuil dans un délai de deux mois à compter de sa notification ou de sa publication.

**Article 9 :** La secrétaire générale de la préfecture de la Seine-Saint-Denis, la sous-préfète de Saint-Denis, les maires de Saint-Denis et Saint-Ouen-sur-Seine, le président de l'établissement public territorial Plaine Commune et le président du directoire de la Société du Grand Paris sont chargés, chacun en ce qui le concerne, de l'exécution du présent arrêté, dont copie est adressée à la commissaire enquêtrice, au directeur de l'unité départementale de la direction régionale et interdépartementale de l'équipement et de l'aménagement et au président du tribunal administratif de Montreuil.

Le préfet,  
  
Georges-François LECLERC



  
Georges-François LECLERC

**RESEAU DE TRANSPORT PUBLIC DU  
GRAND PARIS**

**TRONÇON EST : LIGNE 15 EST**

**ETAT PARCELLAIRE  
CLASSEMENT PAR NUMEROS DE PROPRIETE**

VU pour être annexé  
à mon arrêté en date de ce jour

*2020-2635* du 12 NOV. 2020



METRO GRAND PARIS LIGNE 15 EST  
E41 - INTERGARE GARE MAIRIE AUBERVILLIERS - GARE SAINT DENIS PLEYEL

SAINT-DENIS

PROPRIETE 101		PROPRIETAIRE REEL (Personne physique) ou SON REPRESENTANT (Personne morale)	
PROPRIETAIRE			
- DEPARTEMENT DE LA SEINE-SAINT-DENIS, représenté par le Président du Conseil Départemental Identifié au SIREN n° 229 300 082 3 Esplanade Jean Moulin BOBIGNY (93000)			

Mode	Référence cadastrale				N° Plan	Base	Assiette servitude Cotes altimétriques	Surt	Observations (Surfaces en m² ou ca)
	Secl	N°	Nature	Lieu-Dit					
CE	DP3	SOL	Avenue du Président Wilson		ZZ	a	Cote NGF sup. : 24,1 m Cote NGF inf. : Non délimitée	457	
CF	DP2	SOL	Avenue du Président Wilson		50	a	Cote NGF sup. : 24,2 m Cote NGF inf. : Non délimitée	459	
Total								916	

METRO GRAND PARIS LIGNE 15 EST  
E41 - INTERGARE GARE MAIRIE AUBERVILLIERS - GARE SAINT DENIS PLEYEL

SAINT-DENIS

PROPRIETE 110

PROPRIETAIRE REEL (Personne physique) ou SON REPRESENTANT (Personne morale)

PROPRIETAIRE  
- SNCF MOBILITES Représentée par SNCF IMMOBILIER  
Etablissement Public à Caractère Industriel et Commercial Identifié au SIREN N° 562 049 447 - R.C.S. BOBIGNY  
15/17 Rue Jean-Philippe Rameau SAINT-DENIS (93200)

PROPRIETAIRE  
- SNCF RESEAU Représentée par son Président  
Etablissement Public à Caractère Industriel et Commercial Identifié au SIREN N° 412 283 737 - R.C.S. PARIS  
15 au 17 Rue Jean-Philippe Rameau LA PLAINE SAINT-DENIS CEDEX (93418)

MANDATAIRE  
- SNCF IMMOBILIER  
Direction Immobilière IDF, 10 rue Camille Moke CS 20012 SAINT-DENIS CEDEX (93212)

Mode	Référence cadastrale				N° plan	Base	Assiette servitude		Observations (Surfaces en m² ou ca)
	Sect	N°	Nature	Lieu-Dit			Cotes altimétriques		
BV	77	SOL	boulevard anatole france		29	a	Cote NGF sup. : 19,7 m	3187	
BX	69	SOL	avenue du president wilson		9	a	Cote NGF int. : Non délimitée Cote NGF sup. : 21,4 m	465	
BX	158	SOL	120 rue du jandy		8	a	Cote NGF int. : Non délimitée Cote NGF sup. : 20,6 m	459	
Total								4111	

Origine de propriété

PARCELLE CADASTREE SECTION BV N° 77 provenant de la division de la parcelle cadastrée section BV n° 850 :  
Origine antérieure au 1er janvier 1955.

PARCELLE CADASTREE SECTION BX N° 69 : CESSION A TITRE D'ECHANGE par la VILLE DE PARIS à la SNCF agissant pour le compte de l'ETAT : Acte administratif passé en Mairie

**METRO GRAND PARIS LIGNE 15 EST**  
**E41 - INTERGARE GARE MAIRIE AUBERVILLIERS - GARE SAINT DENIS PLEYEL**

**SAINT-DENIS**

de PARIS, le 9 octobre 1990, publié et enregistré au 2<sup>ème</sup> bureau des hypothèques de BOBIGNY, le 12 octobre 1990, volume 1990 P n° 5886.

**PARCELLE CADASTREE SECTION BX N° 158 : Provent de la division de la parcelle BX 129, elle-même provenant de la division de la parcelle BX 118 : ACQUISITION par la SNCF : Acte administratif en date du 28 août 1981, publié et enregistré au 2<sup>ème</sup> bureau des hypothèques de NOISY-LE-SEC, le 5 janvier 1982, volume 3570 n° 15.**

METRO GRAND PARIS LIGNE 15 EST  
E41 - INTERGARE GARE MAIRIE AUBERVILLIERS - GARE SAINT DENIS PLEYEL

SAINT-DENIS

PROPRIETE 112

PROPRIETAIRE REEL (Personne physique) ou SON REPRESENTANT (Personne morale)

INDIVISAIRE  
- Société dénommée EPARGNE FONCIERE  
Société civile au capital de 211 895 973 Euros identifiée au SIREN N° 305 302 689 - R.C.S. PARIS  
128 Boulevard Raspail PARIS (75006)

INDIVISAIRE  
- Société dénommée LF GRAND PARIS PATRIMOINE  
Société civile au capital de 7 644 000 Euros identifiée au SIREN N° 424 708 782 - R.C.S. PARIS  
128 Boulevard Raspail PARIS (75006)

INDIVISAIRE  
- Société dénommée SELECTINVEST 1  
Société civile au capital de 762 245 09 Euros identifiée au SIREN N° 784 882 261 - R.C.S. PARIS  
128 Boulevard Raspail PARIS (75006)

REPRESENTES PAR LEUR GERANT  
- Société dénommée LA FRANÇAISE REAL ESTATE MANAGERS, Gerant EPARGNE FONCIERE LF GRAND PARIS PATRIMOINE et SELECTINVEST1  
Société par actions simplifiée au capital de 1 220 384 Euros identifiée au SIREN N° 399 922 699 - R.C.S. PARIS  
128 Boulevard Raspail PARIS (75006)

Motte	Références cadastrales				N° plan	Base	Assiette servitude		Observations (Surfaces en m² ou ca)
	Sect	N°	Nature	Lieu-Dit			Surf.	Cotes altimétriques	
BX	70	SOL	7 places aux étiquettes		23	a	Cote NGF sup : 21,5 m Cote NGF inf : Non délimitée	95	
BX	125	SOL	1 place aux étiquettes		4	a	Cote NGF sup : 22,0 m Cote NGF inf : Non délimitée	831	
								Total	926

Origine de propriété

PARCELLES CADASTREES SECTION BX N° 70 ET 125 : ACQUISITION à concurrence de 50% pour la société LA FRANÇAISE PIERRE aujourd'hui dénommée LF GRAND PARIS

**METRO GRAND PARIS LIGNE 15 EST**  
**E41 - INTERGARE GARE MAIRIE AUBERVILLIERS - GARE SAINT DENIS PLEYEL**

**SAINT-DENIS**

PATRIMOINE, de 25% pour la société EPARGNE FONCIERE et de 25% pour la société SELECTINVEST 1 : Acte reçu par SACHET, notaire associé à PARIS (8ème), le 8 décembre 2017, publié et enregistré au Service de la Publicité Foncière de BOBIGNY 2, le 15 décembre 2017, volume 2017P n° 7558.

Dans l'acte de vente reçu par PALLUD, notaire associé à PARIS (8ème), avec la participation de Maître BOURGES, notaire associé à PARIS (8ème), le 28 décembre 2007, publié et enregistré au 2ème bureau des hypothèques de BOBIGNY, le 15 février 2008, volume 2008 P n° 1055, il a été rappelé les servitudes de droit privé suivantes résultant des titres de propriété et de la situation des biens vendus :

- Servitudes relatives aux Chemins de Fer,
- Servitude de grande voirie,
- Servitudes spéciales de construction, excavations, dépôt de matières inflammables ou non.
- Et servitude de débroussaillage.

METRO GRAND PARIS LIGNE 15 EST  
E41 - INTERGARE GARE MAIRIE AUBERVILLIERS - GARE SAINT DENIS PLEYEL

SAINT-DENIS

PROPRIETE 113

PROPRIETAIRE REEL (Personne physique) ou SON REPRESENTANT (Personne morale)

PROPRIETAIRE  
- SOCIETE D'ECONOMIE MIXTE PLaine COMMUNE DEVELOPPEMENT representee par son President  
Société anonyme d'économie mixte au capital de 4 329 900 € identifiée au SIREN N° 381 666 924 - R.C.S. BOBIGNY  
17-19 Avenue de la Métallurgie SAINT-DENIS (93200)

Mode	Référence cadastrale				N° plan	Base	Assiette servitude Cotes altimétriques	Surf.	Observations (Surfaces en m² ou ca)
	Sect	N°	Nature	Lieu-Dit					
BX	71	Ter	av du pdt wilson		44	a Cote NGF sup : 21,5 m Cote NGF int : Non délimitée		37	
BX	84	Ter	av du pdt wilson		46	a Cote NGF sup : 22,0 m Cote NGF int : Non délimitée		4	
BX	93	Ter	118 rue du landy		27	a Cote NGF sup : 22,1 m Cote NGF int : Non délimitée		85	
CE	113	SOL	5 av des fruitiers		53	a Cote NGF sup : 23,0 m Cote NGF int : Non délimitée		272	
Total								398	

Origine de propriété

**PARCELLE CADASTREE SECTION BX N° 71: ACQUISITION :** Acte reçu par ANCELIN, notaire associé à SAINT-DENIS (Seine-Saint-Denis), le 16 octobre 2003, publié et enregistré au 2<sup>ème</sup> bureau des hypothèques de BOBIGNY, le 14 novembre 2003, volume 2003P n° 8638, repris pour ordre le 17 décembre 2003.

**PARCELLE CADASTREE SECTION BX N° 84 :** Provient de la division de la parcelle cadastrée section BX n° 51 : ACQUISITION : Acte reçu par ANCELIN, notaire associé à SAINT-DENIS (Seine-Saint-Denis), avec la participation de Maître CHEUVREUX, notaire à PARIS, le 16 mars 2001, publié et enregistré au 2<sup>ème</sup> bureau des hypothèques de BOBIGNY, le 2 avril 2001, volume 2001P n° 1825.

**PARCELLE CADASTREE SECTION BX N° 93 :** Provient de la division de la parcelle cadastrée section BX n° 54 : ACQUISITION : Acte reçu par ANCELIN, notaire associé à SAINT-DENIS



METRO GRAND PARIS LIGNE 15 EST  
E41 - INTERGARE GARE MAIRIE AUBERVILLIERS - GARE SAINT DENIS PLEYEL

SAINT-DENIS

(Seine-Saint-Denis), avec la participation de Maître CHEUVREUX, notaire à PARIS, le 16 mars 2001, publié et enregistré au 2ème bureau des hypothèques de BOBIGNY, le 2 avril 2001, volume 2001 P n° 1825.

**PARCELLE CADASTREE SECTION CE N° 113:** *Provient de la division de la parcelle cadastrée section CE n° 67 : EXPROPRIATION : Ordonnance rendue par le Tribunal de Grande Instance de BOBIGNY, le 6 février 2003, publiée et enregistrée au 2ème bureau des hypothèques de BOBIGNY, le 1er juin 2004, volume 2004 P n° 3227.*

Suivie d'une attestation rectificative valant reprise pour ordre établie par Maître ANGELIN, notaire à SAINT DENIS (Seine-Saint-Denis), le 15 juin 2004, publiée et enregistrée au 2ème bureau des hypothèques de BOBIGNY, le 22 juin 2004, volume 2004 P n° 3727.

METRO GRAND PARIS LIGNE 15 EST  
E41 - INTERGARE GARE MAIRIE AUBERVILLIERS - GARE SAINT DENIS PLEYEL

SAINT-DENIS

PROPRIETE 114

PROPRIETAIRE REEL (Personne physique) ou SON REPRESENTANT (Personne morale)

PROPRIETAIRE

- PLAINE COMMUNE représentée par son Président  
Syndicat Intercommunal à vocation multiple identifiée au SIREN N° 200 097 867  
21 Avenue Jules Rimet SAINT-DENIS CEDEX (93218)

Mode	Référence cadastrale			N° plan	Base	Assiette servitude Cotes métriques	Surf.	Observations (Surfaces en m² ou ca)
	Sect	N°	Nature					
BX		114	SOL	118 rue du landy	1992	28	110	
						a	Cote NGF sup. : 22.4 m	
						b	Cote NGF inf. : Non délimitée	42
						a	Cote NGF sup. : 22.4 m	
						b	Cote NGF inf. : Non délimitée	325
BX		123	SOL	rue federico fellini	1390	40	325	
						a	Cote NGF sup. : 22.4 m	
						b	Cote NGF inf. : Non délimitée	20
CE		131	SOL	3 av des fruitiers	7550	54	1556	
						a	Cote NGF sup. : 22.9 m	
						b	Cote NGF inf. : Non délimitée	1556
						Total	2963	

Origine de propriété

PARCELLES CADASTREES SECTION BX N° 114 ET 123 ET SECTION CE N° 131 : CESSION par la SEM PLAINE COMMUNE DEVELOPPEMENT au profit de la COMMUNAUTE  
D'AGGLOMERATION PLAINE COMMUNE : Acte reçu par Maître VAN ELSLANDE, notaire associé à SAINT-DENIS (Seine-Saint-Denis), le 28 juillet 2014, publié et enregistré au Service de  
la Publicité Foncière de BOBIGNY 2, le 18 août 2014, volume 2014P n° 4259.

S.E.G.A.T.  
Société d'Etudes Générales  
pour l'Aménagement du Territoire

**ETAT PARCELLAIRE**  
**Liste des propriétaires**

**E41 - INTERGARE GARE MAIRIE GRAND PARIS LIGNE 15 EST**  
**METRO GRAND PARIS AUBERVILLIERS - GARE SAINT DENIS PLEYEL**

**SAINT-DENIS**

**PROPRIETE 115**

**PROPRIETAIRE REEL (Personne physique) ou SON REPRESENTANT (Personne morale)**  
- SYNDICAT DES COPROPRIETAIRES DE LA RESIDENCE COTE SUD A SAINT-DENIS  
12 rue Fedenco Feilini SAINT DENIS (93200)

**REPRESENTE PAR SON SYNDIC**  
- CABINET IMMOBILIER LARS JEAN Représentant le Syndicat des Copropriétaires  
Société à responsabilité limitée au capital de 11 000 Euros Identifié au SIREN N° 507 773 455 - R.C.S. EVREUX  
46 bis rue Saint-Louis EVREUX (27000)

Mots	Référence cadastrale				N° plan	Assiette servitude		Observations (Surfaces en m <sup>2</sup> ou ca)
	Sect	N°	Nature	Lieu-DN		Surf	Base	
BX	116	Soi	12 rue Fedenco Feilini		24	a	Cote NGF sup. : 22,3 m Cote NGF inf. : Non délimitée	Surf 179
						Total		179

Origine de propriété

**PARCELLE CADASTREE SECTION BX N° 116** : Immeuble soumis au régime de la copropriété pour avoir fait l'objet d'un état descriptif de division en 64 lots numérotés de 1 à 64, avec la quote-part des parties communes rattachées à chaque lot s'exprimant en 10,000èmes et règlement de copropriété établi suivant acte reçu par Maître PONE, notaire à PARIS (8e), le 21 décembre 2004, publié et enregistré au 2ème bureau des hypothèques de BOBIGNY, le 24 janvier 2004, volume 2004P n° 545.

S.E.G.A.T.  
Société d'Etudes Générales  
pour l'Aménagement du Territoire

**ETAT PARCELLAIRE**  
**Liste des propriétaires**

**METRO GRAND PARIS LIGNE 15 EST**  
**E41 - INTERGARE GARE MAIRIE AUBERVILLIERS - GARE SAINT DENIS PLEYEL**

**SANT-DENIS**

**PROPRIETE 116**

**PROPRIETAIRE REEL (Personne physique) ou SON REPRESENTANT (Personne morale)**

**PROPRIETAIRE**  
- Société dénommée FRUITIER WILSON  
Société civile au capital de 20000 Euros Identifiée au SIREN N° 513 763 615 - R.C.S. BOBIGNY  
249 Avenue du Président Wilson SAINT DENIS LA PLAINE (93210)  
**REPRESENTEE PAR SON GERANT**  
- Monsieur GRANJON Jacques, Gérant de la société FRUITIER WILSON  
né le 09/09/1962 à MARSEILLES 1er (13)  
demeurant 127 avenue Malakoff PARIS (75116)

Mode	Référence cadastrale				N° plan	Assiette servitude		Surf.	Observations (Surfaces en m² ou ca)
	Sect	N°	Nature	Lieu-Dit		Base	Cotes allométriques		
	CE	10	Sol	10 av des fruitiers	37	a	Cote NGF sup. : 23,2 m Cote NGF inf. : Non délimitée	100	
								Total	100

Origine de propriété

**PARCELLE CADASTREE SECTION CE N° 10 : ACQUISITION : Acte reçu par Maître KERNEIS, notaire associé à PARIS, le 21 avril 2009, publié et enregistré au 2ème bureau des hypothèques de BOBIGNY, le 5 mai 2009, volume 2009P n° 2111.**

METRO GRAND PARIS LIGNE 15 EST  
 E41 - INTERGARE GARE MAIRIE AUBERVILLIERS - GARE SAINT DENIS PLEYEL

SAINT-DENIS

<b>PROPRIETE 117</b>		<b>PROPRIETAIRE REEL (Personne physique) ou SON REPRESENTANT (Personne morale)</b>	
<b>PROPRIETAIRES</b>			
- Monsieur FILHO DOS SANTOS PERNA José Carlos, retraité né le 31/09/1948 à CLEMENTE LOULE (PORTUGAL) et Madame ERQUIAGA Juana María son épouse, profession inconnue née le 09/11/1980 à PARIS 10e (75) demeurant 24 Rue Langlier Renaud SAINT DENIS LA PLAINE (93210)			

Mode	Référence cadastrale				N° plan	Base	Assiette servitudes	Cotes altimétriques	Surf	Observations (Surfaces en m² ou ca)
	Sect	N°	Nature	Lieu-Dit						
CE		11	Sol	24 rue langlier renaud	38	a	Cote NGF sup. : 23.2 m Cote NGF inf. : Non délimitée		103	
									Total	103

Origine de propriété

**PARCELLE CADASTREE SECTION CE N° 11 : ACQUISITION pour le compte de la communauté ; Acte reçu par Maître MONTOURCY notaire associé à SAINT-DENIS (Seine-Saint-Denis), le 17 Juin 1999, publié et enregistré au 2ème bureau des hypothèques de BOBIGNY, les 18 et 28 août 1999, volume 1999p n° 3818.**

METRO GRAND PARIS LIGNE 15 EST  
E41 - INTERGARE GARE MARIE AUBERVILLIERS - GARE SAINT DENIS PLEYEL

SAINT-DENIS

PROPRIETE 118

- SYNDICAT DES COPROPRIETAIRES DE L'IMMEUBLE 22 RUE LANGLIER RENAUD A SAINT-DENIS  
22 Rue Langlier Renaud - ST DENIS LA PLAINE (93210)

PROPRIETAIRE REEL (Personne physique) ou SON REPRESENTANT (Personne morale)

REPRESENTANT PAR SON SYNDIC BENEVOLE  
Madame FAUBERT Melinée, Représentant le Syndicat des Copropriétaires  
née le 29/06/1981 à SAINT-ETIENNE (42),  
épouse de Monsieur KAMBULO BOZANDIYA Pysheens  
demeurant 22 Rue Langlier Renaud SAINT DENIS LA PLAINE (93210).

Mode	Références cadastrales				N° plan	Base	Assiette servitude		Observations (Surfaces en m² ou ca)
	Section	N°	Nature	Lieu-Dit			Surf.	Cotes arithmétiques	
CE	12	Soi	22 rue langlier renaud		41	a	Cote NGF sup : 23,3 m Cote NGF inf : Non délimitée	130	
								TOTAL	130

Origine de propriété

**PARCELLE CADASTREE SECTION CE N° 12 :** Immeuble soumis au régime de la copropriété pour avoir fait l'objet d'un état descriptif de division en 17 lots numérotés de 1 à 16 et 101, avec la quote-part des parties communes rattachées à chaque lot s'exprimant en 1000èmes et règlement de copropriété établi suivant acte reçu par Maître FRICOTEAUX, notaire associé à SAINT-DENIS (Seine-Saint-Denis), le 22 avril 1971, publié et enregistré au 2ème bureau des hypothèques de BOBIGNY, le 14 mai 1971, volume 84 n° 5.

**METRO GRAND PARIS LIGNE 15 EST  
E41 - INTERGARE GARE MAIRIE AUBERVILLIERS - GARE SAINT DENIS PLEYEL**

**SAINT-DENIS**

**PROPRIETE 119** PROPRIETAIRE REEL (Personne physique) ou SON REPRESENTANT (Personne morale)  
 - SYNDICAT DES COPROPRIETAIRES 18 RUE LANGUIER RENAUD A SAINT-DENIS  
 18 Rue Langlier Renaud SAINT-DENIS (93200)  
 REPRESENTANT PAR SON SYNDIC BENEVOLE  
 Madame AZAMI Karim, son épouse, syndic bénévole,  
 née le 16/07/1989 à ANVERS (BELGIQUE)  
 épouse de Monsieur LOTH Eric  
 demeurant Lane 189 Shimen Road Jingan District 200041 SHANGAI (CHINE)

Mode	Références cadastrale				N° plan	Base	Assiette servitudes		Observations (Surfaces en m² ou m)
	Secd	N°	Nature	Lieu-Dit			Surf.	Coef. arithmétiques	
CE	13	Soi	18 rue langlier renaud		35	a	Coef NGF sup : 23,4 m Coef NGF inf : Non délimitée	106	
							Total	196	

**PARCELLE CADASTREE SECTION CE N° 13** : Immeuble soumis au régime de la copropriété pour avoir fait l'objet d'un état descriptif de division en 16 lots numérotés de 1 à 16, avec la quote-part des parties communes rattachée à chaque lot s'exprimant en 1000èmes et règlement de copropriété établi suivant acte reçu par Maître FRICOTEAUX, notaire à SAINT-DENIS (Seine-Saint-Denis), le 23 août 1972, publié et enregistré au 2ème bureau des hypothèques de BOBIGNY, le 15 septembre 1972, volume 423 n° 18.

Origine de propriété

METRO GRAND PARIS LIGNE 15 EST  
E41 - INTERGARE GARE MAIRIE AUBERVILLIERS - GARE SAINT DENIS PLEYEL

SAINT-DENIS

<b>PROPRIETE 120</b>		<b>PROPRIETAIRE REEL (Personne physique) ou SON REPRESENTANT (Personne morale)</b>	
<b>PROPRIETAIRE</b>			
- Société dénommée SCI CHANT D'OISEAU Société civile immobilière au capital de 1 524,49 Euros Identifiée au SIREN N° 382 135 879 - R.C.S BOBIGNY 18 Rue Langlier Renaud SAINT DENIS LA PLAINE (93210)			
<b>REPRESENTEE PAR SON CO-GERANT</b>			
- Madame AZAM Karim, Gerant de la SCI CHANT D'OISEAU née le 16/07/1968 à ANVERS (BELGIQUE) épouse de Monsieur LOTH Eric demeurant Lane 199 Shi Men er Road Jingan District SHANGAI (20004 CHINE)			
<b>REPRESENTEE PAR SON CO-GERANT</b>			
- Madame BEAUCE Chantal, Gerant de la SCI CHANT D'OISEAU née le 03/12/1949 à SAINT-GONDRAN (35) épouse de Monsieur AZAM Maurice demeurant 105 Boulevard Magenta PARIS (75010)			

Mode	Référence cadastrale				N° plan	Assiette servitude		Observations (Surfaces en m² ou ca)
	Secl	N°	Nature	Lieu Dit		Base	Cotes altimétriques	
CE	14	Soi	16 rue langlier renaud		15	a	Cote NGF sup : 23,4 m Cote NGF inf : Non définie	84
								84
								Total 84

Origine de propriété

**PARCELLE CADASTREE SECTION CE N° 14 : ACQUISITION** : Acte reçu par Maître FRICOTEAUX, notaire associé à SAINT-DENIS (Sainte-Saint-Denis), avec la participation de Maître ROGEE, notaire à CHARENTON LE PONT (Val-de-Marne), le 29 octobre 1993, publié et enregistré au 2ème bureau des hypothèques de BOBIGNY, le 16 décembre 1993, volume 1993P n° 5272.



**ETAT PARCELLAIRE**  
**Liste des propriétaires**

**METRO GRAND PARIS LIGNE 15 EST**  
**E41 - INTERGARE GARE MAIRE AUBERVILLIERS - GARE SAINT DENIS PLEYEL**

**SAINTE-DENIS**

**PROPRIETE 121** **PROPRIETAIRE REEL (Personne physique) ou SON REPRESENTANT (Personne morale)**  
**PROPRIETAIRES**  
- Monsieur KANAGARAJAH Kuguralah , professeur  
né le 20/10/1952 à JAF FNA (SRI LANKA)  
et  
Madame PANCHADCHARAM Vijayakumary Vijayakumary son épouse, comptable  
née le 18/03/1955 à MANIPAY (SRI LANKA)  
demeurant 14 Rue Langlier Renaud SAINT DENIS LA PLAINE (93210)

Mode	Référence cadastrale				N° plan	Assiette servitude		Observations (Surfaces en m <sup>2</sup> ou ca)	
	Sect	N°	Nature	Lieu-Dit		Base	Surf		
CE	15	Soi	14 rue langlier renaud		39	a	Cote NGF sup. : 23.5 m Cote NGF inf. : Non délimitée	85	
							Total	85	

Origine de propriété

**PARCELLE CADASTREE SECTION CE N° 15 : ACQUISITION pour le compte de la communauté : Acte reçu par Maître GRASSET, notaire associé à AUBERVILLIERS (Seine-Saint-Denis), le 14 avril 1993, publié et enregistré au 2ème bureau des hypothèques de BOBIGNY, le 19 mai 1993, volume 1993P n° 2115.**

S.E.G.A.T.  
Société d'Etudes Générales  
pour l'Aménagement du Territoire

**ETAT PARCELLAIRE**  
**Liste des propriétaires**

**METRO GRAND PARIS LIGNE 15 EST**  
**E41 - INTERGARE GARE MAIRIE AUBERVILLIERS - GARE SAINT DENIS PLEYEL**

**SAINT-DENIS**

**PROPRIETE 122**

**PROPRIETAIRE REEL (Personne physique) ou SON REPRESENTANT (Personne morale)**

**PROPRIETAIRE**

- Société dénommée SOCIETE CIVILE IMMOBILIERE WSB  
Société civile immobilière au capital de 90 000 Euros Identifiée au SIREN N° 484 922 588 - R.C.S. BOBIGNY  
111 Boulevard Pasteur - LA COURNEUVE (93120)

**REPRESENTEE PAR SON GERANT**

- Monsieur BOUSSAHA Walid, Gérant de la SOCIETE CIVILE IMMOBILIERE WSB  
né le 17/05/1979 à PARIS (17<sup>e</sup>),  
demeurant 12 rue Frédéric Fellini SAINT-DENIS LA PLAINE (93210)

Mode	Référence cadastrale				N° plan	Assiette servitude		Observations (Surfaces en m <sup>2</sup> ou ca)	
	Sect.	N°	Nature	Lieu-Dit		Base	Cotes allométriques		Surf.
	CE	15	Sol	12 rue langlier renaud	20	a	Cote NGF sup : 23.5 m Cote NGF inf : Non délimitée	33	
								Total	33

Origine de propriété

**PARCELLE CADASTREE SECTION CE N° 16 : ACQUISITION** : Acte reçu par Maître VAN ELSLANDE, notaire associé à SAINT-DENIS (Seine-Saint-Denis), avec la participation de Maître CHARPENTIER, notaire à PARIS (15<sup>e</sup>), et de Maître CHARDON TARRADE, notaire à PARIS (8<sup>e</sup>), le 23 avril 2013, publié et enregistré au Service de la Publicité Foncière de BOBIGNY 2, le 16 mai 2013, volume 2013P n° 2799.

**E41 - INTERGARE GARE MAIRIE AUBERVILLIERS - GARE SAINT DENIS PLEYEL**

**SAINT-DENIS**

<b>PROPRIETE 123</b>	<b>PROPRIETAIRE REEL (Personne physique) ou SON REPRESENTANT (Personne morale)</b>
- SYNDICAT DES COPROPRIETAIRES DE L'IMMEUBLE 10 RUE LANGLIER RENAUD A SAINT-DENIS 10 Rue Langlier Renaud SAINT DENIS (93200)	
REPRESENTE PAR SON COPROPRIETAIRE	
- Monsieur DEPLANQUE Remi, Représentant le Syndicat des Copropriétaires né le 31/01/1980 à DUON (21) demeurant 10 Rue Langlier Renaud SAINT DENIS LA PLAINE (93210)	
REPRESENTE PAR SON COPROPRIETAIRE	
- Madame BELLEMAIRE Elena, Représentant le Syndicat des Copropriétaires née le 06/04/1997 à PARIS 14e (75) demeurant 10 Rue Langlier Renaud SAINT DENIS LA PLAINE (93210)	
REPRESENTE PAR SON COPROPRIETAIRE	
- Monsieur KACI Amar, Représentant le Syndicat des Copropriétaires né le 04/09/1984 à PARIS 10e (75) demeurant 7 rue des Myosotis ROSNY SOUS BOIS (93110)	
REPRESENTE PAR SON COPROPRIETAIRE	
- Madame VILLAND Claire, Représentant le Syndicat des Copropriétaires née le 16/06/1951 (MAROC) demeurant 22 allée Auguste Renard EZANVILLE (95460)	
REPRESENTE PAR SON COPROPRIETAIRE	
- Monsieur DENNIS Robert, Représentant le Syndicat des Copropriétaires né le 19/07/1974 (GLAM) demeurant 22 allée Auguste Renard EZANVILLE (95460)	
REPRESENTE PAR SES COPROPRIETAIRES	
- Monsieur PONZA André, Représentant le Syndicat des Copropriétaires né le 06/11/1952 à BARCELONNETTE (04) et Madame LEROY Colette son épouse née le 30/09/1955 à ARLEUX (59) demeurant 28 rue Médéric FONTENAY SOUS BOIS (94120)	

METRO GRAND PARIS LIGNE 15 EST  
E41 - INTERGARE GARE MAIRIE AUBERVILLIERS - GARE SAINT DENIS PLEYEL

SAINT-DENIS

REPRESENTE PAR SON COPROPRIETAIRE

- Madame LANZO Joella, Représentant le Syndicat des Copropriétaires  
née le 01/09/1981 à TOULOUSE (31)  
demeurant 20 rue du Pré des Saules VAUJOURS (93410)

REPRESENTE PAR SON COPROPRIETAIRE

- Monsieur HUDBERT William, Représentant le Syndicat des Copropriétaires  
né le 15/10/1975 à SAINT BRIEUC (22)  
demeurant 147 avenue Victor Hugo AUBERVILLIERS (93300)

REPRESENTE PAR SON COPROPRIETAIRE

- Monsieur CAHERREC Nicolas, Représentant le Syndicat des Copropriétaires  
né le 18/01/1981 à QUIMPERLE (29)  
demeurant 10 rue Langlier Renaud SAINT DENIS LA PLAINE (93210)

REPRESENTE PAR SON COPROPRIETAIRE

- Monsieur GUERRERO Jose, Représentant le Syndicat des Copropriétaires  
né le 05/10/1963 à PARIS 6e (75)  
demeurant 10 rue Langlier Renaud SAINT DENIS LA PLAINE (93210)

Mode	Référence cadastrale :				N°	Assiette servitude	Surf	Observations (Surfaces en m <sup>2</sup> ou ca)	
	Sect	N°	Nature	Lieu-Dit					
CE	17	Soi	10 rue langlier renaud		plein 19	Colas alignements à Cote NGE sup : 23,6 m Cote NGE inf : Non délimitée	152	32	
Total							152	32	

Origine de propriété

**PARCELLE CADASTREE SECTION CE N° 17 :** Immeuble soumis au régime de la copropriété pour avoir fait l'objet d'un état descriptif de division en 21 lots numérotés de 1 à 21, avec la quote-part des parties communes rattachées à chaque lot s'exprimant en 100èmes et règlement de copropriété établi suivant acte reçu par Maître DEWASMES, notaire au PLESSIS BELLEVILLE (Oise), le 1 décembre 1972, publié et enregistré au 2ème bureau des hypothèques de BOBIGNY, le 26 janvier 1973, volume 509 n° 1.

**METRO GRAND PARIS LIGNE 15 EST**  
**E41 - INTERGARE GARE MARIE AUBERVILLIERS - GARE SAINT DENIS PLEYEL**

**SAINT-DENIS**

Ledit Règlement de Copropriété et Etat descriptif de division suivi d'un modificatif établi suivant acte reçu par Maître GRASSET, notaire associé à AUBERVILLIERS (Seine-Saint-Denis), le 23 janvier 2008, publié et enregistré au 2ème bureau des hypothèques de BOBIGNY, le 17 mars 2008, volume 2008P n° 1628, contenant la division du lot n° 7 en deux nouveaux lots numérotés 22 et 23.

Ledit Règlement de Copropriété et Etat descriptif de division suivi d'un modificatif établi suivant acte reçu par Maître MAHE, notaire associé à AUBERVILLIERS (Seine-Saint-Denis), le 21 novembre 2013, publié et enregistré au Service de la Publicité Foncière de BOBIGNY 2, le 10 décembre 2013, volume 2013P n° 6793, contenant la création du lot n° 24, les tantièmes s'expriment désormais en 1009èmes.

METRO GRAND PARIS LIGNE 15 EST  
E41 - INTERGARE GARE MAIRIE AUBERVILLIERS - GARE SAINT DENIS PLEYEL

SAINT-DENIS

PROPRIETE 124		PROPRIETAIRE REEL (Personne physique) ou SON REPRESENTANT (Personne morale)	
- SYNDICAT DES COPROPRIETAIRES DE L'IMMEUBLE SIS 8 RUE LANGLIER RENAUD A SAINT-DENIS			
8 Rue Langlier Renaud SAINT-DENIS (93200)			
REPRESENTE PAR SON SYNDIC			
- CABINET IMMOBILIER LARS JEAN Représentant le Syndicat des Copropriétaires			
Société à responsabilité limitée au capital de 11 000 Euros identifié au SIREN N° 507 773 455 - R. C. S. EVREUX			
46 bis rue Saint-Louis EVREUX (27000)			

Mode	Référence cadastrale				N° plan	Assiette servitude		Surf.	Observations (Surfaces en m² ou ca)
	Sect	N°	Nature	Lieu-Dit		Base	Cotes allométriques		
	CE	18	Soi	8 rue langlier renaud	18	a	Cote NGF sup : 23,6 m Cote NGF inf : Non délimitée	11	
								Total	11

Origine de propriété

**PARCELLE CADASTREE SECTION CE N° 18** : Immeuble soumis au régime de la copropriété pour avoir fait l'objet d'un état descriptif de division en 20 lots numérotés de 1 à 20, avec la quote-part des parties communes rattachée à chaque lot s'exprimant en 1000èmes et règlement de copropriété établi suivant acte reçu par Maître MAILLARD, notaire à SAINT-DENIS (Seine-Saint-Denis), le 9 avril 1963, publié et enregistré au 2ème bureau des hypothèques de BOBIGNY, le 26 juillet 1963, volume 6291 n° 25.

METRO GRAND PARIS LIGNE 15 EST  
E41 - INTERGARE GARE MAIRIE AUBERVILLIERS - GARE SAINT DENIS PLEYEL

SAINT-DENIS

PROPRIETE 126

PROPRIETAIRE REEL (Personne physique) ou SON REPRESENTANT (Personne morale)

PROPRIETAIRE

- Société dénommée SCI LA PLAINE RENAISSANCE N°2  
Société civile immobilière au capital de 152 45 Euros identifiée au SIREN N° 399 305 440 - R.C.S. BOBIGNY  
6 Rue Frazier SAINT DENIS LA PLAINE (93210)

REPRESENTEE PAR SON GERANT

- Madame HETZMANN Annie, Gérant de la SCI LA PLAINE RENAISSANCE N°2  
née le 29/11/1963 à MONTREUIL-SOUS-BOIS (93)  
demeurant 4 rue Fraziere SAINT DENIS LA PLAINE (93210)

Mode	Référence cadastrale			N° plan	Assiette servitude	Observations (Surfaces en m <sup>2</sup> ou ca)
	Sec	N°	Nature			
CE	22	Soi	1 rue langlier renaud	5	a	160
					Cotes altimétriques Cote NGF sup : 23,9 m Cote NGF inf : Non délimitée	160
					Total	160

Origine de propriété

**PARCELLE CADASTREE SECTION CE N° 22 : ACQUISITION :** Acte reçu par Maître ANGELIN, notaire associé à SAINT-DENIS (Seine-Saint-Denis), avec la participation de Maître PINEAU, notaire à PARIS (9e), et de Maître ROGEEZ, notaire à CHARENTON LE PONT (Val-de-Marne), le 31 mars 1995, publié et enregistré au zème bureau des hypothèques de BOBIGNY, le 19 mai 1995, volume 1395P n° 2208.

METRO GRAND PARIS LIGNE 15 EST  
E41 - INTERGARE GARE MAIRIE AUBERVILLIERS - GARE SAINT DENIS PLEYEL

SAINT-DENIS

PROPRIETE 12Z

PROPRIETAIRE REEL (Personne physique) ou SON REPRESENTANT (Personne morale)

- SYNDICAT DES COPROPRIETAIRES DE L'IMMEUBLE SIS 5 RUE LANGLIER RENAUD A SAINT-DENIS  
5 rue Langlier Renaud SAINT-DENIS (93200)

REPRESENTE PAR SON SYNDIC

-ASSOCIATION RELAIS HABITAT Représentant le Syndicat des Copropriétaires  
Association identifiée au SIREN N° 443 098 421 - Non Inscrit au R.C.S.  
14 pas Goux PARIS (75019)

Mode	Référence cadastrale				N° plan	Assiette servitude		Observations (Surfaces en m² ou ca)
	Sect	N°	Nature	Lieu-Dit		Surf.	Base	
	CE	23	Soi	5 rue langlier renaud	18	9	Cotes allométriques Cote NGF sup. : 23,8 m Cote NGF inf. : Non définie	167
					Total			167

Origine de propriété

**PARCELLE CADASTREE SECTION CE N° 23** : Immeuble soumis au régime de la copropriété pour avoir fait l'objet d'un état descriptif de division en 24 lots numérotés de 1 à 24, avec la quote-part des parties communes rattachée à chaque lot s'exprimant en 1000èmes et règlement de copropriété établi suivant acte reçu par Maître CHAVANE, notaire à PARIS, le 28 juillet 1951, transcrit au 5ème bureau des hypothèques de la SEINE, le 5 septembre 1951, volume 4020 n° 22.



METRO GRAND PARIS LIGNE 15 EST  
E41 - INTERGARE GARE MAIRIE AUBERVILLIERS - GARE SAINT DENIS PLEYEL

SAINT-DENIS

PROPRIETE 128

PROPRIETAIRE REEL. (Personne physique) ou SON REPRESENTANT (Personne morale)

PROPRIETAIRE

- COMMUNE DE SAINT DENIS, représentée par son Maire  
identifiée au SIREN n° 219 300 662  
Hôtel de Ville, 2 Place Victor Hugo SAINT DENIS (93200)

BAIL EMPHYTEOTIQUE

- OPH COMMUNAUTAIRE DE PLAINE COMMUNE représenté par son Président  
Etablissement public à caractère industriel et commercial identifié au SIREN N° 492 741 071 - R.C.S. BOBIGNY  
5b Rue Danielle Casanova SAINT DENIS (93200)

Mode	Référence cadastrale				N° plan	Base	Assiette servitude		Observations (Surfaces en m² ou ca)
	Sect	N°	Nature	Lieu-Dit			Surf.	Coûtes altimétriques	
CE	24	Sai	9 rue langlier renaud		34	a	Cote NGF sup. : 23.6 m Cote NGF inf. : Non délimitée	Surf. 52	
Total								Surf. 52	

Origine de propriété

**PARCELLE CADASTREE SECTION CE N° 24 : ACQUISITION** par la ville de SAINT-DENIS : Acte reçu par Maître MAILLARD, notaire associé à SAINT-DENIS (Seine-Saint-Denis), le 25 janvier 1985, publié et enregistré au Service de la Publicité Foncière de BOBIGNY 2, le 14 mars 1985, volume 6575 n° 14.

BAIL EMPHYTEOTIQUE par la ville de SAINT-DENIS au profit de la société LE LOGEMENT DIONYSIEN pour une durée de 40 ans à compter du 1<sup>er</sup> avril 1985, suivant acte reçu par Maître MAILLARD, notaire associé à SAINT-DENIS (Seine-Saint-Denis), le 1<sup>er</sup> avril 1985, publié et enregistré au Service de la Publicité Foncière de BOBIGNY 2, le 17 janvier 1988, volume 1986P n° 220.

TRASNFERT DE DROIT AU BAIL par la société LE LOGEMENT DIONYSIEN au profit de l'OPAC COMMUNAUTAIRE DE PLAINE COMMUNE, suivant acte reçu par Maître ANGELIN, notaire associé à SAINT-DENIS (Seine-Saint-Denis), le 27 mars 2003, publié et enregistré au Service de la Publicité Foncière de BOBIGNY 2, le 28 avril 2007, volume 2007P n° 2359.

**E41 - INTERGARE GARE MAIRIE AUBERVILLIERS - GARE SAINT DENIS PLEYEL**

SAINT-DENIS

PROPRIETE 129 PROPRIETAIRE REEL (Personne physique) ou SON REPRESENTANT (Personne morale)  
- SYNDICAT DES COPROPRIETAIRES DE L'IMMEUBLE SIS 11 RUE LANGLIER RENAUD A SAINT-DENIS  
11 Rue Langlier Renaud SAINT DENIS LA PLAINE (93210)  
REPRESENTE PAR SON COPROPRIETAIRE  
- Société dénommée VILGOLA SOCIETE ANONYME D'IHLM Représentant le Syndicat des Copropriétaires  
Société anonyme au capital de 76 471 890 Euros identifiée au SIREN N° 475 680 815 - R.C.S. LILLE METROPOL  
71 rue Jean Jaures VILLENEUVE-D'ASCQ (59650)

Mode	Référence cadastrale				N° plan	Assiette servitude		Surf	Observations (Surfaces en m² ou ca)
	Sect	N°	Nature	Lieu-Dit		Base	Cotes altimétriques		
CE	25	Soi	11 rue langlier renaud		10	a	Cote NGF sup : 23,6 m Cote NGF inf : Non délimitée	68	
								Total	68

Origine de propriété

**PARCELLE CADASTREE SECTION CE N° 25** : Immeuble soumis au régime de la copropriété pour avoir fait l'objet d'un état descriptif de division en 21 lots numérotés de 1 à 21, avec la quote-part des parties communes rattachée à chaque lot s'exprimant en 1000èmes et règlement de copropriété établi suivant acte reçu par Maître REGENT, notaire associé à PARIS, le 25 septembre 1979; publié et enregistré au 2ème bureau des hypothèques de BOBIGNY, le 15 octobre 1979, volume 2803 n° 13.

METRO GRAND PARIS LIGNE 15 EST  
E41 - INTERGARE GARE MAIRIE AUBERVILLIERS - GARE SAINT DENIS PLEYEL

SAINT-DENIS

**PROPRIETE 130** PROPRIETAIRE REEL (Personne physique) ou SON REPRESENTANT (Personne morale)  
- SYNDICAT DES COPROPRIETAIRES DE L'IMMEUBLE SIS 3 RUE LANGLIER RENAUD A SAINT-DENIS  
3 Rue Langlier Renaud SAINT DENIS LA PLAINE (93210)  
**REPRESENTE PAR SON SYNDIC**  
- Société dénommée CABINET PONCEL ET ET COMPAGNIE  
Société à responsabilité limitée au capital de 7622.45 Euros Identifiée au SIREN N° 572 025 005 - R. C. S. BOBIGNY  
60 rue Gabriel Péri à SAINT-DENIS (93200)

Mode	Référence cadastrée				N° plan	Base	Assiette servitude		Observations (Surfaces en m <sup>2</sup> ou ca)
	Sect	N°	Nature	Lieu-Dit			Surf.	Cotes altimétriques	
CE	64	Sol	3 rue langlier renaud.		8	a	Cote NGF sup. : 23,8 m Cote NGF inf. : Non délimitée	124	
								Total	124

Origine de propriété

**PARCELLE CADASTREE SECTION CE N° 64** : Immeuble soumis au régime de la copropriété pour avoir fait l'objet d'un état descriptif de division en 32 lots numérotés de 1 à 32, avec la quote-part des parties communes rattachée à chaque lot s'exprimant en 1000èmes et règlement de copropriété établi suivant acte reçu par Maître DELYFER, notaire associé à ORSAY (Essonne), le 17 janvier 1996, publié et enregistré au 2ème bureau des hypothèques de BOBIGNY, le 5 mars 1996, volume 1996P n° 1040, repris pour ordre le 5 avril 1996.

METRO GRAND PARIS LIGNE 15 EST  
E41 - INTERGARE GARE MAIRIE AUBERVILLIERS - GARE SAINT DENIS PLEYEL

SAINT-DENIS

<b>PROPRIETE 131</b>		<b>PROPRIETAIRE REEL (Personne physique) ou SON REPRESENTANT (Personne morale)</b>	
<b>INDIVISAIRE</b>			
- Monsieur CARO Philippe Roger, responsable communication né le 06/11/1964 à RENNES (35) demeurant 20 Rue Langlier Renaud ST DENIS LA PLAINE (93210)			
<b>INDIVISAIRE</b>			
- Madame BRÉGERE Claire Marie Armandine Léontine, retraitée née le 01/08/1930 à MAURIE DE BRETAGNE (35) Divorcée de Monsieur CARO Claude Joseph Robert Marie demeurant Le Haut Jussé VEZIN LE COQUET (95132)			
<b>TUTEUR LEGAL</b>			
- Cabinet ROYER JPM, tuteur de Madame Claire BRÉGERE Demeurant 4 Impasse de la Pierrière 35235 THORIGNE-FOUILLARD			

Mode	Référence cadastrale			N° plan	Besse	Assiette servitude		Observations (Surfaces en m² ou ca)	
	Secl	N°	Nature			Lieu-Dit	Surf.		Cotes altimétriques
CE	65	Soi	20 rue langlier renaud	100	36	a	Cote NSGF sup. : 23,3 m Cote NCF inf. : Non délimitée	97	
								Total	97

Origine de propriété

**PARCELLE CADASTREE SECTION CE N° 65 : ACQUISITION à concurrence de 169/600èmes pour Madame BRÉGERE Claire et de 431/600èmes pour Monsieur CARO Philippe : Acte reçu par Maître ANCELIN, notaire associé à SAINT-DENIS (Seine-Saint-Denis), avec la participation de Maître PIGNON, notaire à SAINT GILLES (Ile de France), le 5 mars 1992, publié et enregistré au 2ème bureau des hypothèques de BOBIGNY, le 24 avril 1992, volume 1992P n° 1976, suivi d'une attestation rectificative établie suivant acte reçu par Maître ANCELIN, notaire associé à SAINT-DENIS (Seine-Saint-Denis), le 22 mai 1992, publié et enregistré au 2ème bureau des hypothèques de BOBIGNY, le 27 mai 1992, volume 1992P n° 2527.**

**DONATION ENTRE VIFS EN AVANCEMENT D'HOIRIE de 169/600èmes par Madame BRÉGERE Claire au profit de Monsieur CARO Philippe, avec réserve du droit de retour au profit du**

S.E.G.A.T.  
Société d'Etudes Générales  
pour l'Aménagement du Territoire

**ETAT PARCELLAIRE**  
Liste des propriétaires

Page - 29  
09/11/2020

**METRO GRAND PARIS LIGNE 15 EST**  
**E41 - INTERGARE GARE MAIRIE AUBERVILLIERS - GARE SAINT DENIS PLEYEL**

**SAINT-DENIS**

donateur : Acte reçu par Maître PIGNON, notaire associé à ROMILLE (Ile de France), le 10 février 2006, publié et enregistré au 2ème bureau des hypothèques de BOBIGNY, le 8 mars 2006, volume 2006P n° 1904.

**E41 - INTERGARE GARE MAIRIE AUBERVILLIERS - GARE SAINT DENIS PLEYEL**

SAINT-DENIS

PROPRIETE 133

PROPRIETAIRE REEL (Personne physique) ou SON REPRESENTANT (Personne morale)

PROPRIETAIRE  
-ANTIN RESIDENCES SOCIETE ANONYME D'HABITATIONS A LOYER MODERE, Représentée par son Président  
Société anonyme au capital de 30 262 798 Euros identifiée au SIREN N° 315 518 803 - R.C.S. PARIS  
59 Rue De Provenca PARIS CEDEX 09 (75009)

Mode	Référence cadastrale				N° plan	Base	Assiette servitude		Observations (Surfaces en m² ou ca)
	Sect	N°	Nature	Lieu-Dit			Surf.	Coûtes arithmétiques	
CF	6	Ter.	240 av du pdt wilson		49	3	Cote NGF sup. : 24,6 m	789	
CF	7	Soi	238 av du pdt wilson		42	3	Cote NGF inf. : Non délimitée Cote NGF sup. : 24,4 m Cote NGF inf. : Non délimitée	65	
								Total	834

Origine de propriété

**PARCELLES CADASTREES SECTION CF N° 6 ET 7 : ACQUISITION : Acte reçu par Maître ANCELIN, notaire associé à SAINT-DENIS (Seine-Saint-Denis), avec la participation de Maître THERET, notaire à PARIS, le 18 décembre 2002, publié et enregistré au Zeme bureau des hypothèques de BOBIGNY, le 30 janvier 2003, volume 2003P n° 568.**

METRO GRAND PARIS LIGNE 15 EST  
E41 - INTERGARE GARE MAIRIE AUBERVILLIERS - GARE SAINT DENIS PLEYEL

SAINT-DENIS

PROPRIETE 134

PROPRIETAIRE REEL (Personne physique) ou SON REPRESENTANT (Personne morale)

PROPRIETAIRE

- ANTN RESIDENCES SOCIETE ANONYME DHABITATIONS A LOYER MODERE. Représentée par son Président  
Société anonyme au capital de 30 262 768 Euros Identifiée au SIREN N° 315 518 803 - R.C.S. PARIS  
59 Rue De Provence PARIS CEDEX 09 (75009)

Mode	Référence cadastrale				N° plan	Assiette servitude	Cotes altimétriques	Observations	
	Seul	N°	Nature	Lin-Dil				Surf	(Surfaces en m² ou ca)
CF	12	SOL	5 RUE PAUL LAFARGUE		17	a	Cote NGF sup. : 24,8 m Cote NGF inf. : Non délimitée	744	LOT DE VOLUME N°2
							TOTAL	744	

Origine de propriété

**PARCELLE CADASTREE SECTION CF N° 12 LOT DE VOLUME N° 2 : TRANSFERT DE PROPRIETE par la Société dénommée SOCIETE FRANCAISE DES HABITATIONS ECONOMIQUES SOCIETE ANONYME DHABITATIONS A LOYER MODERE au profit de la Société dénommée ANTN RESIDENCES SOCIETE ANONYME DHABITATIONS A LOYER MODERE : Acte reçu par Maître THERET, notaire associé à PARIS (16ème), le 23 mars 2005, publié et enregistré au 2<sup>ème</sup> bureau des hypothèques de BOBIGNY, le 28 juillet 2005, volume 2005 P n° 5343, suivi d'un acte complémentaire établi suivant acte reçu par Maître THERET, notaire associé à PARIS (16ème), le 22 juin 2005, publié et enregistré au 2ème bureau des hypothèques de BOBIGNY, le 28 juillet 2005, volume 2005 P n° 5344.**

La parcelle CF n° 12 a fait l'objet d'un état descriptif de division en 2 volumes numérotés de 1 à 2, établi suivant acte reçu par Maître VAN ESLANDE, notaire à SAINT-DENIS (Seine-Saint-Denis), le 5 mai 2015, publié et enregistré au Service de la Publicité Foncière de BOBIGNY 2, le 3 juin 2015, volume 2015P n° 2761.

METRO GRAND PARIS LIGNE 15 EST  
E41 - INTERGARE GARE MAIRIE AUBERVILLIERS - GARE SAINT DENIS PLEYEL

SAINT-DENIS

PROPRIETE 139

PROPRIETAIRE REEL (Personne physique) ou SON REPRESENTANT (Personne morale)

PROPRIETAIRE

- COMMUNE DE PARIS Représentée par son Maire  
Identifiée au SIREN n° 217 500 016  
4 place de l'Hôtel de Ville PARIS (75004)

PROPRIETAIRE

- PREFECTURE DE POLICE Représentée par le Préfet de Police  
Identifiée au SIREN N° 177 501 517  
9 boulevard du Palais PARIS (75007)

Mode	Référence cadastrale				N° plan	Base	Assiette servitude		Surf.	Observations (Surfaces en m² ou ca)
	Sect	N°	Nature	Lieu-Dm			Surf	Cotes altimétriques		
CG	21	SOL	6	avenue Francis de pressense	56	a	Cote NGF sup. : 23.1 m Cote NGF inf. : Non délimitée	88	88	
								Total	88	

Origine de propriété

**PARCELLE CADASTREE SECTION CG N° 21** : La parcelle CG 21 est issue de la subdivision de la parcelle CG 19, elle-même issue de la parcelle CG 5 :

Pour une première partie de la parcelle : propriété de la Ville de Paris au 1er janvier 1907 après expiration au 31 décembre 1905 de la concession accordée à la Compagnie parisienne du gaz, dans les conditions prévues par la convention du 12 janvier 1906 entre la Ville de Paris et les liquidateurs de la Compagnie Parisienne du Gaz relative au régime transitoire de l'exploitation du gaz pendant l'année 1906.

Pour une deuxième partie de la parcelle :

- Acte notarié des 30 juin et 3 septembre 1910 : cession BOSC
- Notaire rédacteur : Maître Champetier de Ribes et Maître Maxime Aubron



METRO GRAND PARIS LIGNE 15 EST  
E41 - INTERGARE GARE MAIRIE AUBERVILLIERS - GARE SAINT DENIS PLEYEL

SAINT-DENIS

Acte enregistré à Paris, 3ème Bureau des Notaires, le 6 septembre 1910, volume 809, folio 87, case 13.

- Acte notarié des 30 juin et 3 septembre 1910 : cession QUINTAINNE  
Notaire rédacteur : Maître Ch. Champetier de Ribes et Maître Georges Aubron  
Acte enregistré à Paris, 3ème Bureau des Notaires, le 6 septembre 1910, volume 809, folio 87, case 13.
- Acte notarié d'échange du 5 décembre 1913 avec la Société Régionale de Tir de Saint-Denis  
Notaire rédacteur : Maître Jean Dufour  
Acte enregistré au 5ème Bureau des Hypothèques de la Seine, le 17 janvier 1914, volume 718, numéro 48
- Acte notarié du 14 février 1924, cession SAUFFROY et COLLOT  
Notaire rédacteur : Maître Jean Dufour et Maître André Prud'homme  
Acte enregistré à Paris, 3ème Bureau des Notaires, le 23 février 1924, volume 887 B, folio 198, case 5.
- Acte notarié du 13 mars 1926 : cession TESSIER  
Notaire rédacteur : Maître Jean Dufour  
Acte enregistré à Paris, 3ème Bureau des Notaires, le 23 mars 1926, volume 897 B, folio 24, case 81.

*Pour une troisième partie de la parcelle : Procès-verbal de remise par la Compagnie du Gaz de Paris à la Ville de Paris de deux terrains au lieu-dit « Curnillon » à Saint-Denis du 27 septembre 1938 entre M. Bodin et M.Foy.*



**RESEAU DE TRANSPORT PUBLIC DU  
GRAND PARIS**

**TRONÇON EST : LIGNE 15 EST**

**ETAT PARCELLAIRE  
CLASSEMENT PAR NUMEROS DE PROPRIETE**

✓ VU pour être annexé  
à mon arrêté en date de ce jour  
*2020-2635 du* 12 NOV. 2020

*Georges-François LECLERC*  
Georges-François LECLERC

METRO GRAND PARIS LIGNE 15 EST  
E40 - INTERGARE GARE SAINT DENIS PLEYEL - OUVRAGE ANNEXE 3300P

SAINT-DENIS

PROPRIETE 101

PROPRIETAIRE REEL (Personne physique) ou SON REPRESENTANT (Personne morale)

PROPRIETAIRE  
- DEPARTEMENT DE LA SEINE SAINT DENIS, représenté par le Président du Conseil Départemental  
collectivité territoriale; personne morale de droit public identifié au SIREN n° 229 300 082  
3 Esplanade Jean Moulin BOBIGNY (93000)

Mode	Référence cadastrale			N° plan	Base	Assiette servitude Cotes altimétriques	Surf	Observations (Surfaces en m² ou ca)
	Sect	N°	Nature					
BR	DP2	SOL	Boulevard Anatole France	1	a	Cote NGF sup. : 17,2 m	44	
BS	DP2	SOL	Boulevard Anatole France	47	a	Cote NGF inf. : Non délimitée Cote NGF sup. : 17,2 m	152	
BT	DP1	SOL	Boulevard Ornano (RD14)	7	a	Cote NGF inf. : Non délimitée Cote NGF sup. : 18,4 m	214	
BT	DP4	SOL	Boulevard Anatole France	3	a	Cote NGF inf. : Non délimitée Cote NGF sup. : 17,3 m	211	
BU	DP4	SOL	Boulevard Ornano (RD14)	25	a	Cote NGF inf. : Non délimitée Cote NGF sup. : 18,4 m	202	
Total							823	

METRO GRAND PARIS LIGNE 15 EST  
E40 - INTERGARE GARE SAINT DENIS PLEYEL - OUVRAGE ANNEXE 3300P

SAINT-DENIS

PROPRIETE 110

PROPRIETAIRE REEL (Personne physique) ou SON REPRESENTANT (Personne morale)

- SYNDICAT DES COPROPRIETAIRES DE LA RESIDENCE SCI LE CLOS PLEYEL

13 - 15 - 17 BOULEVARD FINOT 93200 SAINT DENIS (93200)

REPRESENTE PAR SON SYNDIC

- Société dénommée FONCIA PARIS Représentant le Syndicat des Copropriétaires  
Société par actions simplifiée au capital de 100 000 Euros identifiée au SIREN N° 922 058 893 - R.C.S. PARIS

3-9 rue Chauchat PARIS (75009)

Mode	Référence cadastrale				N° plan	Base	Assiette superficie Cotes arithmétiques	Surf.	Observations (Surfaces en m² ou ca) Seule la parcelle BR 160 est concernée
	Sect	N°	Nature	Lieu-Dit					
BR	158	Sol	17 rue du docteur Finot		205				
BR	160	Sol	bd anatole france		56993			1208	
BR	162	Sol	bd anatole france		356	a Cote NGF sup : 17,0 m Cote NGF inf : Non délimitée			
BR	163	Sol	Boulevard Anatole France		228				
					Total			1208	

Origine de propriété

PARCELLES CADASTREES SECTION BR N° 158, 160, 162 ET 163 : Seule la parcelle cadastrée section BR n° 160 sont concernées par l'opération

Toutefois, elles ne peuvent être dissociées des parcelles cadastrées section BR n° 158, 162 et 163, constituant à elles quatre l'assiette de la copropriété

Parcelles soumises au régime de la copropriété pour avoir fait l'objet d'un état descriptif de division en 174 lots numérotés de 1 à 174 avec la quote-part des parties communes rattachée à chaque lot s'exprimant en 10,000èmes et règlement de copropriété établi suivant acte reçu par Maître PONE, notaire associé à PARIS, le 13 novembre 2000, publié et enregistré au 2<sup>ème</sup> bureau des hypothèques de BOBIGNY, le 15 décembre 2000, volume 2000 P n° 7021

METRO GRAND PARIS LIGNE 15 EST  
E40 - INTERGARE GARE SAINT DENIS PLEYEL - OUVRAGE ANNEXE 3300P

SAINT-DENIS

<b>PROPRIETE 111</b>		<b>PROPRIETAIRE REEL (Personne physique) ou SON REPRESENTANT (Personne morale)</b>	
<b>PROPRIETAIRE</b>			
- Monsieur VERDON Olivier Louis, graphiste né le 28/05/1957 à BOURG LA REINE (92) demeurant 19 Impasse Jules Daunay SAINT DENIS (93200)			

Mode	Référence cadastrale				N° plan	Assiette servitude		Observations (Surfaces en m <sup>2</sup> ou ca)	
	Sect	N°	Nature	Lieu-Dit		Base	Surf.		
BS		64	Sol	19 imp Jules daunay	45	a	Cote NGF sup : 18,8 m Cote NGF inf : Non délimitée	25	
Total								25	

Origine de propriété

**PARCELLE CADASTREE SECTION BS N° 64** : Anciennement ACQUISITION à concurrence de 68% pour M. VERDON Olivier et de 32% pour Mme DUCAT Isabelle suivant acte reçu par Maître ANCELIN, notaire associé à SAINT-DENIS (Seine-Saint-Denis), le 5 mai 1992, publié et enregistré au 2<sup>ème</sup> bureau des hypothèques de BOBIGNY, le 10 juillet 1992, volume 1992P n° 3264.

LICTATION faisant cesser l'indivision entre M. VERDON Olivier et Mme DUCAT Isabelle suivant acte reçu par Maître PILLEBOUT, notaire associé à SAINT-DENIS (Seine-Saint-Denis), le 11 février 2009, publié et enregistré au 2ème bureau des hypothèques de BOBIGNY, le 19 mars 2009, volume 2009P n° 1487.

**ETAT PARCELLAIRE**  
**Liste des propriétaires**

**METRO GRAND PARIS LIGNE 15 EST**  
**E40 - INTERGARE GARE SAINT DENIS PLEYEL - OUVRAGE ANNEXE 3300P**

**SAINT-DENIS**

<b>PROPRIETE 112</b>		<b>PROPRIETAIRE REEL (Personne physique) ou SON REPRESENTANT (Personne morale)</b>	
<b>PROPRIETAIRES</b>			
- Monsieur MAHAI Nouredine Ben Hassine, chauffeur né le 05/08/1958 à EL GUETTAR GAFSA (TUNISIE) et			
Madame CHAABANE Chafia Chafia son épouse, sans profession née le 23/09/1966 à EL GUETTAR (TUNISIE)			
demeurant 16 Impasse Jules Daumy SAINT DENIS (93200)			

Mode	Référence cadastrale				N° plan	Assiette servitude		Observations (Surfaces en m <sup>2</sup> ou ca)	
	Sect	N°	Nature	Lieu-Dit		Base	Cotes altimétriques		Surf
BS		65	Sci	16 Imp Jules daumy	124	a	Cote NGF sup. : 16.9 m Cote NGF inf. : Non délimitée	83	
								Total	83

Origine de propriété

**PARCELLE CADASTREE SECTION BS N° 65 : ACQUISITION pour le compte de la communauté ; Acte reçu par Maître BERINGER, notaire associé à LA PLAINE SAINT-DENIS (Seine-Saint-Denis), le 21 novembre 2008, publié et enregistré au 2ème bureau des hypothèques de BOBIGNY, le 30 décembre 2008, volume 2008P n° 7672.**

**METRO GRAND PARIS LIGNE 15 EST  
E40 - INTERGARE GARE SAINT DENIS PLEYEL - OUVRAGE ANNEXE 3300P**

**SAINTE-DENIS**

**PROPRIETE 113**

**PROPRIETAIRE REEL (Personne physique) ou SON REPRESENTANT (Personne morale)**

**PROPRIETAIRE**  
- Société dénommée AGEPARF représentée par son Président  
Société par actions simplifiée au capital de 1 809 750 Euros identifiée au SIREN N° 504 642 851 - R.C.S BOBIGNY  
212b Boulevard Anatole France SAINT DENIS (93200)

Mode	Référence cadastrale				N° plan	Base	Assiette servitude Cotes altimétriques	Surf.	Observations (Surfaces en m² ou ca)
	Soci	N°	Nature	Lieu-Dit					
BS	79	Soi	212 bd anatole france		31	a	Cote NGF sup : 17.1 m Cote NGF inf : Non délimitée	34	
BS	80	Soi	210 bd anatole france		33	a	Cote NGF sup : 17.1 m Cote NGF inf : Non délimitée	95	
BS	155	Soi	bd anatole france		26	a	Cote NGF sup : 17.1 m Cote NGF inf : Non délimitée	73	
<b>Total</b>								<b>202</b>	

Origine de propriété

**PARCELLE CADASTREE SECTION BS N° 79, 80 ET 155 : TRANSFERT DE PATRIMOINE par AGEPAR ACTIONS ET GESTION ET PARTICIPATION au profit de AGEPARF : Acte reçu par Maître FLUSIN, notaire associé à PARIS (9e), le 13 octobre 2010, publié et enregistré au 2ème bureau des hypothèques de BOBIGNY, le 9 novembre 2010, volume 2010P n° 6112.**



METRO GRAND PARIS LIGNE 15 EST  
E40 - INTERGARE GARE SAINT DENIS PLEYEL - OUVRAGE ANNEXE 3300P

SAINT-DENIS

PROPRIETE 114		PROPRIETAIRE REEL (Personne physique) ou SON REPRESENTANT (Personne morale)	
<b>NU-PROPRIETAIRE</b>			
- Madame BEN CHEIKH Claudine Sylvie Catherine née le 31/03/1964 à PARIS 16e (75) épouse de Monsieur BONNET Paul Louis demeurant St. Frelouse 111 Chemin Du Semaphore LA CIOTAT (13600)			
<b>NU-PROPRIETAIRE</b>			
- Madame BEN CHEIKH Karine née le 05/04/1968 à PARIS 13e (75) Divorcée de Monsieur MOSCATO Jean Marc demeurant Les Villas De Costebelle N°1380 Route De L'Almanarre HYERES (83400)			
<b>USURFUTIER</b>			
- Madame GASTERBOIS Michèle Christiane Claudine, retirée, née le 15/01/1945 à GRANDPARIGNY (50) Veuve de Monsieur BEN CHEIKH Gacem demeurant 210 Boulevard Anatole France SAINT DENIS (93200)			

Mode	Référence cadastrale			N° plan	Base a	Assiette servitude		Observations (Surfaces en m² ou ca)	
	Secl	N°	Nature			Leu-Dit	Surf		Cotes altimétriques
BS	B1	Soi	210 bd anatole france		100	2	Cote NGF sup. : 17,1 m Cote NGF inf. : Non délimitée	69	
Total								69	

Origine de propriété

**PARCELLE CADASTREE SECTION BS N° 81 : Antérieurement, bien dépendant de la communauté ayant existé entre Monsieur BEN CHEIKH Gacem et Madame GASTERBOIS Michèle :  
ACQUISITION suivant acte reçu par Maître KRIEF, notaire associé à SAINT-DENIS (Seine-Saint-Denis), le 18 septembre 1979, publié et enregistré au 2ème bureau des hypothèques de  
BOBIGNY, le 15 novembre 1979, volume 2828 n° 13.**

S.E.G.A.T.  
Société d'Etudes Générales  
pour l'Aménagement du Territoire

**ETAT PARCELLAIRE**  
**Liste des propriétaires**

Page - 8  
09/11/2020

**METRO GRAND PARIS LIGNE 15 EST**  
**E40 - INTERGARE GARE SAINT DENIS PLEYEL - OUVRAGE ANNEXE 3300P**

**SAINT-DENIS**

Bien recueilli dans la succession de Monsieur BEN CHEIKH Gacem, né à SEDOUKECH (Tunisie) le 28 décembre 1938, décédé le 28 septembre 2017.

Attestation immobilière établie après décès, par Maître FIGAROL, notaire à SOLLIES PONT (Var), le 12 avril 2018, publiée et enregistrée au Service de la Publicité Foncière de BOBIGNY 2, le 21 mars 2018, volume 2018P n° 2432.

**METRO GRAND PARIS LIGNE 15 EST  
E40 - INTERGARE GARE SAINT DENIS PLEYEL - OUVRAGE ANNEXE 3300P**

**SAINT-DENIS**

<b>PROPRIETE 115</b>		<b>PROPRIETAIRE REEL (Personne physique) ou SON REPRESENTANT (Personne morale)</b>	
- SYNDICAT DES COPROPRIETAIRES DE L'IMMEUBLE 224 ET 226 BOULEVARD ANATOLE FRANCE A SAINT-DENIS			
224 et 226 Boulevard Anatole France SAINT DENIS (93200)			
<b>REPRESENTEE PAR SON SYNDIC BENEVOLE</b>			
- Monsieur Philippe JEAN LE MOISSON, Représentant le Syndicat des Copropriétaires né le 25/07/1955 à CAEN (14) demeurant 226 Boulevard Anatole France SAINT DENIS (93200)			

Mode	Référence cadastrale			N° plan	Base	Assiette servitude Cotes altimétriques Cote NGF sup. : 17.0 m Cote NGF inf. : Non définie	Surf.	Observations (Surfaces en m² au sa)
	Sect	N°	Nature					
BS		164	Soi	226 bd anatole france	1211	30		
							Total	203

Origine de propriété

**PARCELLE CADASTREE SECTION BS N° 164 :** Proviens de la réunion des parcelles cadastrées section BS n° 75 et 76 : Immeuble soumis au régime de la copropriété pour avoir fait l'objet d'un état descriptif de division en 100 lots numérotés de 1 à 76 et de 101 à 124, avec la quote-part des parties communes rattachée à chaque lot s'exprimant en 1500èmes et règlement de copropriété établi suivant acte reçu par Maître MICHELEZ, notaire à PARIS, le 11 juillet 1960, publié et enregistré au 2ème bureau des hypothèques de BOBIGNY, le 13 août 1960, volume 5469 n° 12.

METRO GRAND PARIS LIGNE 15 EST  
E40 - INTERGARE GARE SAINT DENIS PLEYEL - OUVRAGE ANNEXE 3300P

SAINT-DENIS

PROPRIETE 116

PROPRIETAIRE REEL (Personne physique) ou SON REPRESENTANT (Personne morale)

PROPRIETAIRE

- Société dénommée "GRAND ANGLE FRANCE SARL"  
Société à Responsabilité Limitée au capital de 2 249 550 € Identifiée au SIREN N° 422 610 766 - R.C.S. PARIS  
35 avenue Victor Hugo PARIS (75116)

REPRESENTEE PAR SON GERANT

- Monsieur BARTHELIS Yves, Gérant de la SARL GRAND ANGLE FRANCE  
né le 10/10/1973 à LUXEMBOURG (LUXEMBOURG)  
demeurant 3 bis rue Tom Erdoding L-7949 HEISDORF (LUXEMBOURG)

REPRESENTEE PAR SON GERANT

- Monsieur BLANGY Jean-Philippe, Gérant de la SARL GRAND ANGLE FRANCE  
né le 11/07/1975 à BOULOGNE-SUR-MER (62)  
demeurant 9 rue Louis Garne WIMEREUX (62930)

Mode	Référence cadastrale				N° plan	Base	Assiette servitude		Observations (Surfaces en m² ou m)
	Sect	N°	Nature	Lieu-Dit			Surf.	Cotes altimétriques	
BT	105	Soi	185 Bd arnauld france		52	a	Cote NGF sup. : 17,5 m Cote NGF inf. : Non délimitée	512	
BT	107	SOL	1 rue du docteur finot		11	a	Cote NGF sup. : 18,2 m Cote NGF inf. : Non délimitée	4437	
								Total	1949

Origine de propriété

**PARCELLES CADASTREES SECTION BT N° 105 ET 107 : VENTE EN L'ETAT FUTUR D'ACHEVEMENT** par la SCI PLEYEL SAINT DENIS au profit de la SCI AXE PLEYEL aujourd'hui dénommée GRAND ANGLE FRANCE SARL : Acte reçu par Maître WALLUT, notaire associé à PARIS (8e), avec la participation de Maître CHEUVREUX, notaire à PARIS, le 6 avril 2000, publié et enregistré au 2ème bureau des hypothèques de BOBIGNY, le 26 mai 2000, volume 2000P n° 2939, suivi d'un acte complémentaire établi suivant acte reçu par WALLUT, notaire associé à PARIS (8e), avec la participation de Maître CHEUVREUX, notaire à PARIS, le 15 octobre 2001, publié et enregistré au 2ème bureau des hypothèques de BOBIGNY, le 14

**ETAT PARCELLAIRE**  
**Liste des propriétaires**

**E40 - INTERGARE GARE SAINT DENIS PLEYEL - OUVRAGE ANNEXE 3300P**

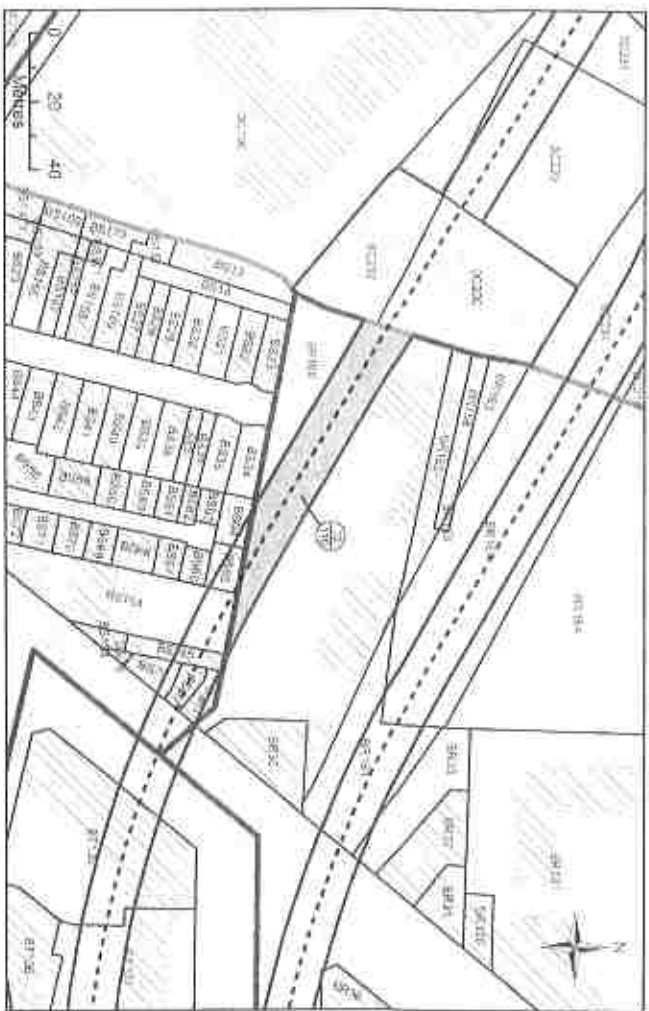
**SAINT-DENIS**

décembre 2001, volume 2001P n° 7199, contenant avenant à la vente en l'état futur d'achèvement et modification du prix.

Les présentes parcelles font parties du périmètre de l'ASSOCIATION FONCIERE URBAINE LIBRE AXE PLEYEL A SAINT-DENIS constituée des parcelles cadastrées section BT 81, 82, 83, 105, 106, 107, 108, 109 et 110 à SAINT-DENIS.



### N°1: Plan de Masse 1/1 500



### N°2: Assiette Volumétrique de la Servitude d'Utilité Publique Saint-Denis - bd anatoie france - Section BR n°160 - Contenance 56a 83ca

Niveau	Désignation sommaire	Superficie (m²)	Caractéristiques de l'assiette		Terminé
			Classe	Cote altimétrique (NGF) Supérieure	
Tréfonds	Emprise SCP	1208	A	17,0 m	Non délimitée
					Vente

Mairie de Saint-Denis  
 Société du Grand Paris  
 20 Avenue des Fumiers  
 93200 SAINT-DENIS



Réseau de transport public du Grand Paris - Lot 2  
 N° à l'état parcellaire : 127119  
 Servitude d'Utilité Publique

Altimétrie : NGF, système IGN59

Ce document est la propriété de la SCPF - Toute réimpression ou communication sans autorisation est formellement interdite.

Nomenclature		Métrique		Niveau		Terminé	
SS5A3	31,00	SS5A3	31,00	SS5A3	31,00	SS5A3	31,00
SS5A3	31,00	SS5A3	31,00	SS5A3	31,00	SS5A3	31,00
SS5A3	31,00	SS5A3	31,00	SS5A3	31,00	SS5A3	31,00

VU pour être annexé  
 à mon arrêté en date de ce jour  
 2020-2635 du 12 NOV. 2020

*Georges-François LECLERC*  
 Georges-François LECLERC

### N°3: Plan en Tréfonds 1/1 500




NB : SCPF sans valeur de délimitation de propriété du terrain, A) bornage

**Légende**

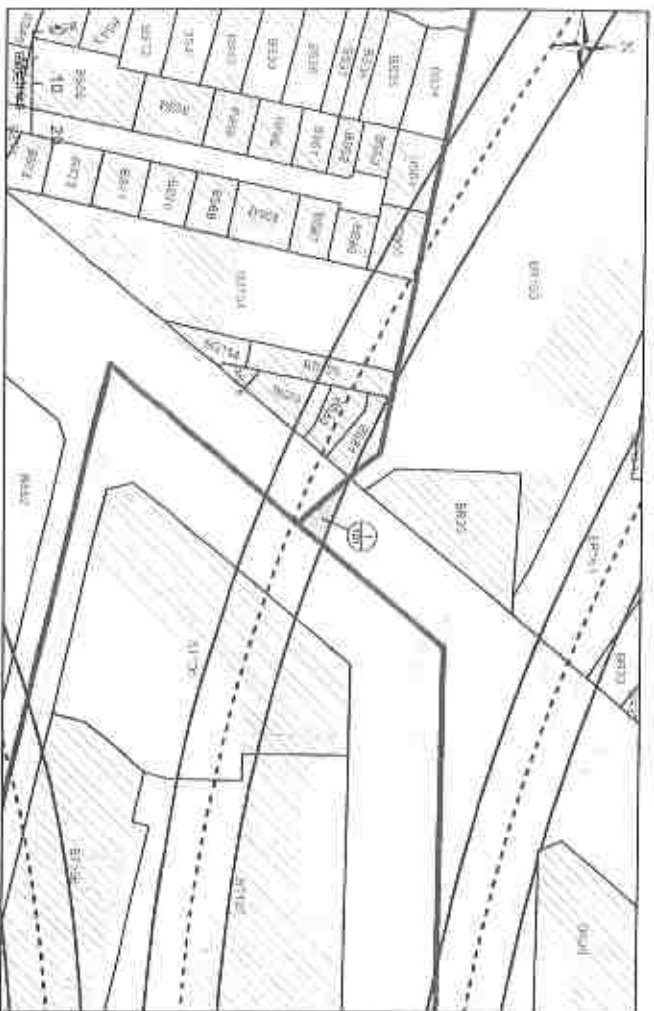
- Échelle de projet
- Unité cadastrale
- Actu du total du projet
- Avec la coupe
- K 51 : Niveau de cote
- V : Niveau absolu
- de l'altitude (cote) N°10
- Centre du tracé défini par un (1) point
- A1 : Caractéristique de tracé
- Sommaire du terrain 1 section de la parcelle
- Sommaire du terrain
- Assiette Uti. Publique
- Coupe publique
- Centre du tracé défini par un type (2) point

### N°4: Coupe



NB : Copie NGF (Niveau Vertical) Assise de la BD ALTI. Réprésentations et valeurs officielles.

N°1: Plan de Masse 1/1 000



**N°2: Assiette Volumétrique de la Servitude d'Utilité Publique**  
 Saint-Denis - Boulevard Anatole France - Section BR n°DP2 - Contenance 44ca

Niveau	Désignation sommaire	Superficie (m <sup>2</sup> )	Cote altimétrique (NGF)		Téliné
			Base	Supérieure	
Totals	Emprise SGP	44	2	17,2 m	Non délimitée

Altimétrie : NGF - système IGN69

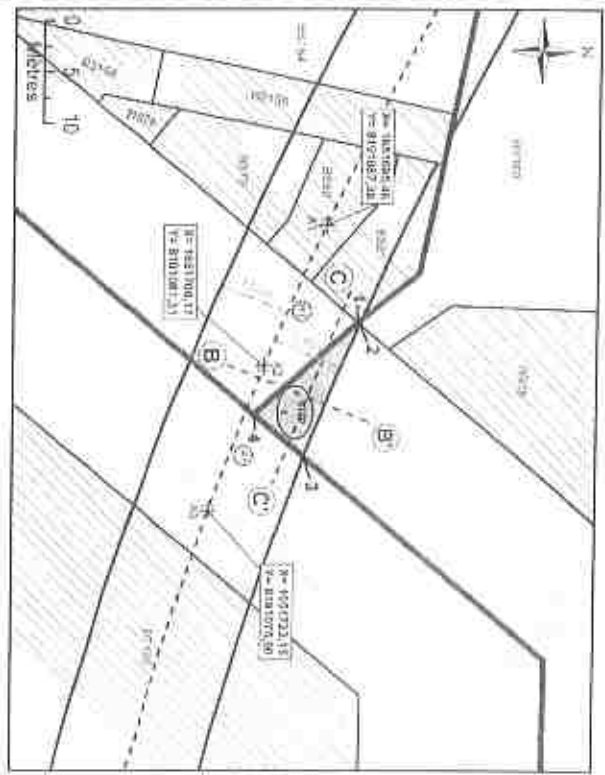
SAINT-DENIS  
 Société du Grand Paris  
 25 Avenue des Foyatiers  
 93200 Saint-Denis

Réseau de transport public du Grand Paris - Lot 2  
 N° à l'état parcellaire : 1/101  
 Servitude d'Utilité Publique

Ce document est la propriété de la SGP - Toute réimpression et communication sans autorisation écrite sont interdites.

VISEUR		BENEFICIAIRE		DATE	
SEDFP	ATOT	01/01/2020	01/01/2020	01/01/2020	01/01/2020
21, rue Étienne Marry	34,50 Avenue Louis Arago	93200 SAINT-DENIS	93200 SAINT-DENIS	93200 SAINT-DENIS	93200 SAINT-DENIS
Tel: 01 43 55 85 05	Tel: 01 48 95 09 98				


N°3: Plan en Tréfonds 1/500



NB: SGP sans valeur de délimitation du périmètre du terrain, ni bornage.

- Légende**
- Emprise du projet
  - Lignes cadastrales
  - Axe de tracé du projet
  - Ase de la zone
  - K 61
  - SGP
  - A1
  - A2
  - A3
  - A4
  - A5
  - A6
  - A7
  - A8
  - A9
  - A10
  - A11
  - A12
  - A13
  - A14
  - A15
  - A16
  - A17
  - A18
  - A19
  - A20
  - A21
  - A22
  - A23
  - A24
  - A25
  - A26
  - A27
  - A28
  - A29
  - A30
  - A31
  - A32
  - A33
  - A34
  - A35
  - A36
  - A37
  - A38
  - A39
  - A40
  - A41
  - A42
  - A43
  - A44
  - A45
  - A46
  - A47
  - A48
  - A49
  - A50
  - A51
  - A52
  - A53
  - A54
  - A55
  - A56
  - A57
  - A58
  - A59
  - A60
  - A61
  - A62
  - A63
  - A64
  - A65
  - A66
  - A67
  - A68
  - A69
  - A70
  - A71
  - A72
  - A73
  - A74
  - A75
  - A76
  - A77
  - A78
  - A79
  - A80
  - A81
  - A82
  - A83
  - A84
  - A85
  - A86
  - A87
  - A88
  - A89
  - A90
  - A91
  - A92
  - A93
  - A94
  - A95
  - A96
  - A97
  - A98
  - A99
  - A100

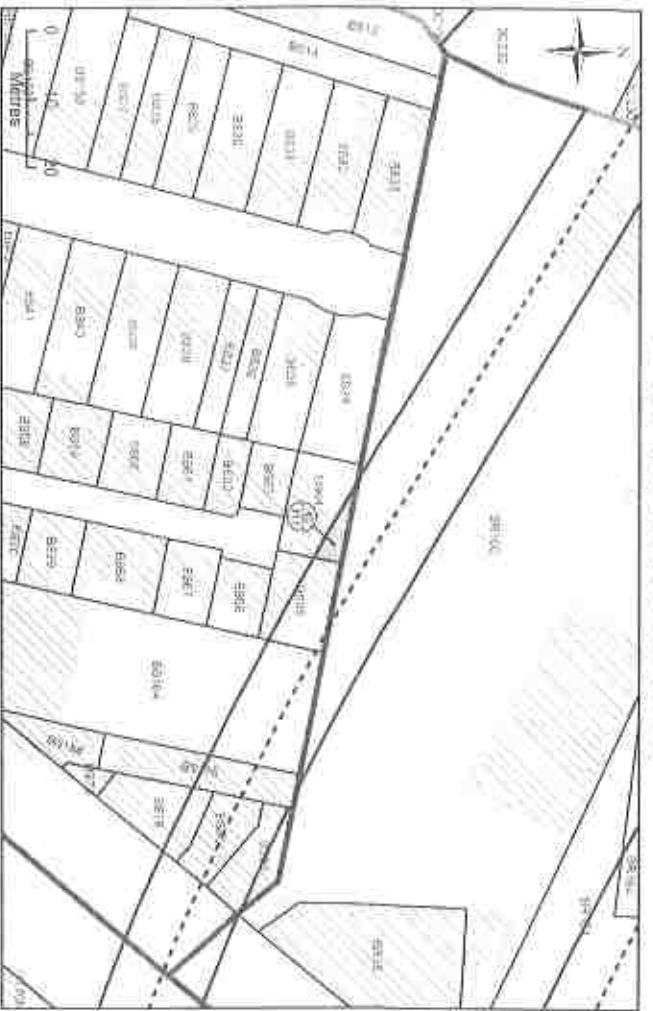
**N°4: Coupe**



NB: Cotes NGF Terrain (Métropole) issues de la SDU ALTI. Représentations et valeurs fictives.



N°1: Plan de Masse 1/750



**N°2: Assiette Volumétrique de la Servitude d'Utilité Publique**  
 Saint-Denis - 19 Imp Jules daunay - Section BS n°64 - Contenance 01a.41ca

Niveau	Désignation cadastrale	Superficie (m²)	Basse	Descriptif de l'assiette		Trahite
				Cote altimétrique (NGF) Supérieure	Inférieure	
Traficost	Emprise SGP	25	a	18,8 m	Non délimitée	Verde

Altimétrie : NGF, système IGN69

MAIRIE DE PARIS  
 Société du Grand Paris  
 30, Avenue des Flandres  
 93200 Saint-Denis

**Société du Grand Paris**

Réseau de transport public du Grand Paris - Lot 2  
 N° à l'état parcellaire : 451711  
 Servitude d'Utilité Publique

Ce document est la propriété de la SGP - Toutes reproductions et communications sans autorisation

Niveau	Description	Type de servitude	Type de servitude	Type de servitude	Type de servitude	Type de servitude
Verde	Emprise SGP	25	a	18,8 m	Non délimitée	Verde


N°3: Plan en Tréfonds 1/250



NB: SUR sans valeur de délimitation du périmètre du terrain, ni bornage.

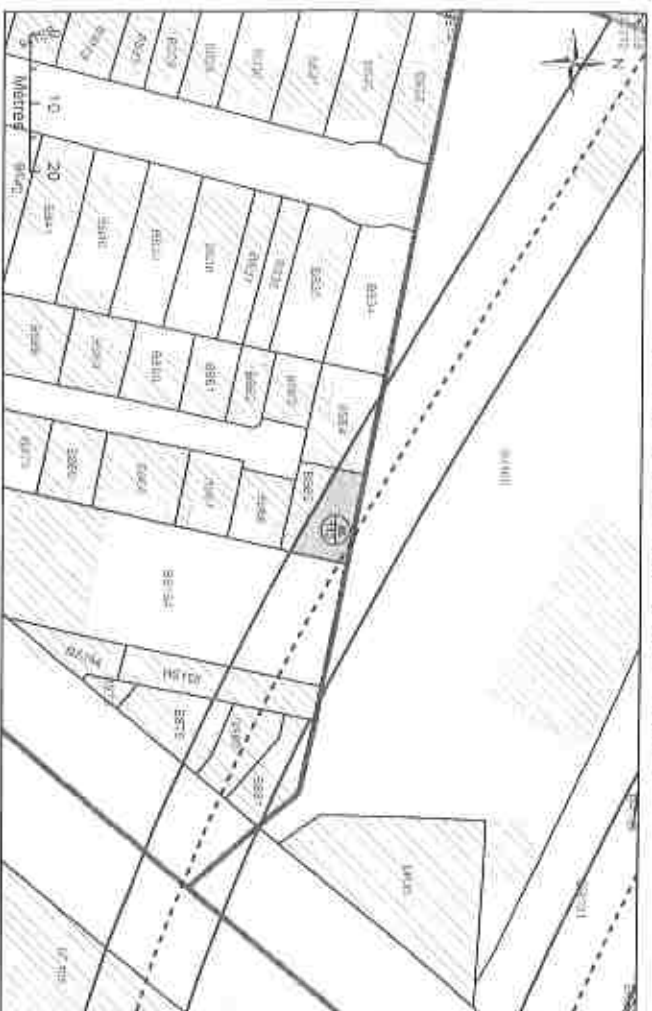
- Légende:**
- Emprise du projet
  - Usure cadastrale
  - App. en titre au projet
  - App. de la coupe
  - K. 51 : Mur en pierre
  - X. 1 : Mur en béton
  - 10 : 25 : Fosse ou puits
  - 11 : 25 : Fosse ou puits
  - 12 : 25 : Fosse ou puits
  - A1 : Cote altimétrique en NGF
  - A2 : Cote altimétrique en NGF
  - A3 : Cote altimétrique en NGF
  - A4 : Cote altimétrique en NGF
  - A5 : Cote altimétrique en NGF
  - A6 : Cote altimétrique en NGF
  - A7 : Cote altimétrique en NGF
  - A8 : Cote altimétrique en NGF
  - A9 : Cote altimétrique en NGF
  - A10 : Cote altimétrique en NGF
  - A11 : Cote altimétrique en NGF
  - A12 : Cote altimétrique en NGF
  - A13 : Cote altimétrique en NGF
  - A14 : Cote altimétrique en NGF
  - A15 : Cote altimétrique en NGF
  - A16 : Cote altimétrique en NGF
  - A17 : Cote altimétrique en NGF
  - A18 : Cote altimétrique en NGF
  - A19 : Cote altimétrique en NGF
  - A20 : Cote altimétrique en NGF

**N°4: Coupe**



NB : Cotes NGF Terrain NATURELLES de la BD ALTI. REPRÉSENTATIONS et valeurs indicatives.

N°1: Plan de Masse 1/750



N°2: Assiette Volumétrique de la Servitude d'Utilité Publique  
Saint-Denis - 16 imp Jules daunay - Section BS n°65 - Contenance 01a 24ca

Niveau	Désignation sommaire	Superficie (m <sup>2</sup> )	Base		Cote altimétrique (NGF)		Teneur
			Supérieure	Inférieure	Supérieure	Inférieure	
Totofonds	Entrée SGP	BS	16.9	m	16.9	m	Non délimitée

Altimétrie: NGF - système IGN89

MAÎTRE D'ŒUVRE  
Société du Grand Paris  
30, Avenue des Flandres  
93200 Saint-Denis

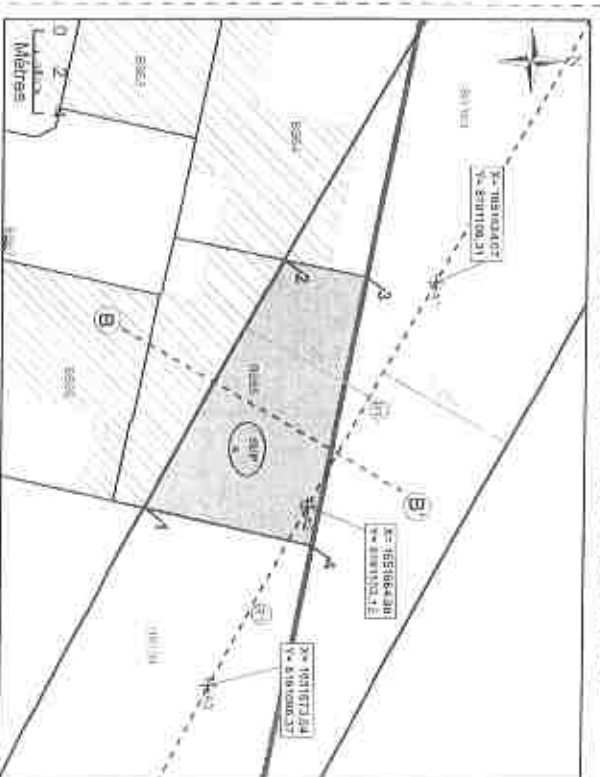
**Société du Grand Paris**

Réseau de transport public du Grand Paris - Lot 2  
N° d'Etat parcelaire 48/112  
Service d'Utilité Publique

Ce document est la propriété de la SGF. Toute reproduction et communication sans autorisation est formellement interdite.

MANIFESTANT	DESTINATAIRE	PROJET	DATE	STATUT	LIEN	INDICATEUR
BES1	ATOT	21, rue Eugène Maruy	24-26 Avenue Louis-Aragon	2019	2019	2019
BES2	ATOT	21, rue Eugène Maruy	24-26 Avenue Louis-Aragon	2019	2019	2019
BES3	ATOT	21, rue Eugène Maruy	24-26 Avenue Louis-Aragon	2019	2019	2019
BES4	ATOT	21, rue Eugène Maruy	24-26 Avenue Louis-Aragon	2019	2019	2019
BES5	ATOT	21, rue Eugène Maruy	24-26 Avenue Louis-Aragon	2019	2019	2019
BES6	ATOT	21, rue Eugène Maruy	24-26 Avenue Louis-Aragon	2019	2019	2019
BES7	ATOT	21, rue Eugène Maruy	24-26 Avenue Louis-Aragon	2019	2019	2019
BES8	ATOT	21, rue Eugène Maruy	24-26 Avenue Louis-Aragon	2019	2019	2019
BES9	ATOT	21, rue Eugène Maruy	24-26 Avenue Louis-Aragon	2019	2019	2019
BES10	ATOT	21, rue Eugène Maruy	24-26 Avenue Louis-Aragon	2019	2019	2019
BES11	ATOT	21, rue Eugène Maruy	24-26 Avenue Louis-Aragon	2019	2019	2019
BES12	ATOT	21, rue Eugène Maruy	24-26 Avenue Louis-Aragon	2019	2019	2019
BES13	ATOT	21, rue Eugène Maruy	24-26 Avenue Louis-Aragon	2019	2019	2019
BES14	ATOT	21, rue Eugène Maruy	24-26 Avenue Louis-Aragon	2019	2019	2019

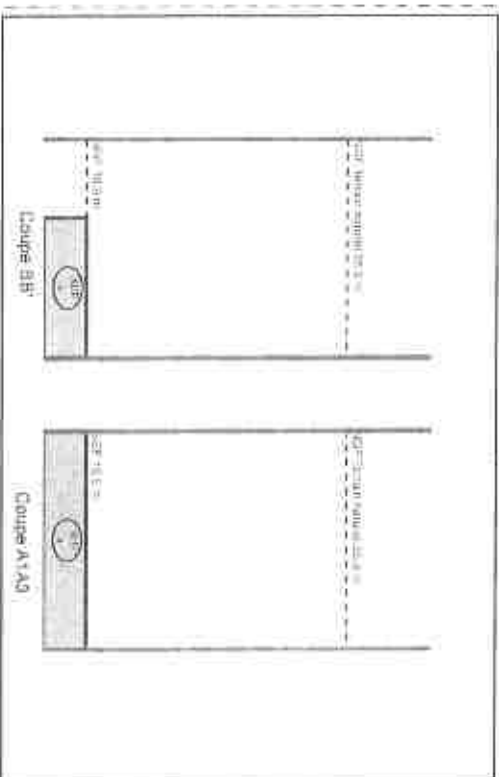
N°3: Plan en Tréfonds 1/250



NE : SUIP sans valeur de détermination du dérivé du terrain, ni bornage

- Légende**
- [Boîte grise] Entrée au cadre
  - [Boîte blanche] Lignes parcelaires
  - [Ligne pointillée] Axe de trace au projet
  - [Ligne pointillée] Axe de trace au terrain
  - [Cercle avec B1] Numéro de parcelle
  - [Cercle avec A1] Servitude d'usage publique
  - [Cercle avec C1] Servitude d'usage publique
  - [Cercle avec D1] Servitude d'usage publique
  - [Cercle avec E1] Servitude d'usage publique
  - [Cercle avec F1] Servitude d'usage publique
  - [Cercle avec G1] Servitude d'usage publique
  - [Cercle avec H1] Servitude d'usage publique
  - [Cercle avec I1] Servitude d'usage publique
  - [Cercle avec J1] Servitude d'usage publique
  - [Cercle avec K1] Servitude d'usage publique
  - [Cercle avec L1] Servitude d'usage publique
  - [Cercle avec M1] Servitude d'usage publique
  - [Cercle avec N1] Servitude d'usage publique
  - [Cercle avec O1] Servitude d'usage publique
  - [Cercle avec P1] Servitude d'usage publique
  - [Cercle avec Q1] Servitude d'usage publique
  - [Cercle avec R1] Servitude d'usage publique
  - [Cercle avec S1] Servitude d'usage publique
  - [Cercle avec T1] Servitude d'usage publique
  - [Cercle avec U1] Servitude d'usage publique
  - [Cercle avec V1] Servitude d'usage publique
  - [Cercle avec W1] Servitude d'usage publique
  - [Cercle avec X1] Servitude d'usage publique
  - [Cercle avec Y1] Servitude d'usage publique
  - [Cercle avec Z1] Servitude d'usage publique

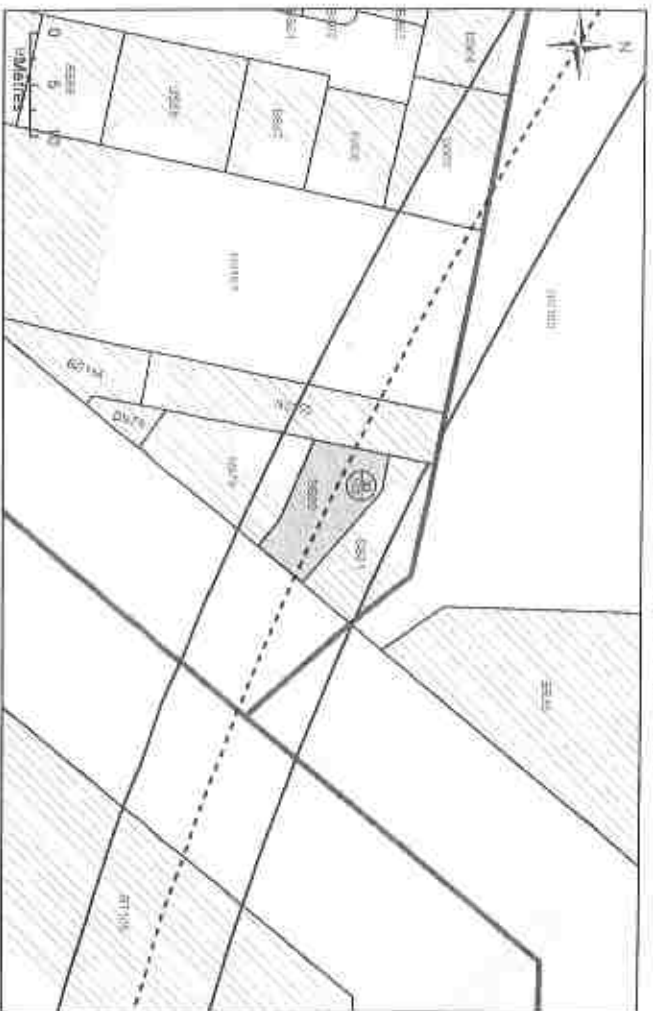
N°4: Coupe



NB : Codes NGF Terrain Naturel issu de la BD ALTI. Représentation et valeurs indicatives.



N°1: Plan de Masse 1/500



**N°2: Assiette Volumétrique de la Servitude d'Utilité Publique**

Saint-Denis - 210 bd anatole france - Section BS n°80 - Contenance 95ca

Niveau	Designation sommaire	Superficie (m²)	Descriptif de l'assiette			Teinte
			Base	Cote altimétrique (NGF)	Intensité	
Tréfonds	Emprise SCG	95	8	17,1 m	Non délimitée	Nuance

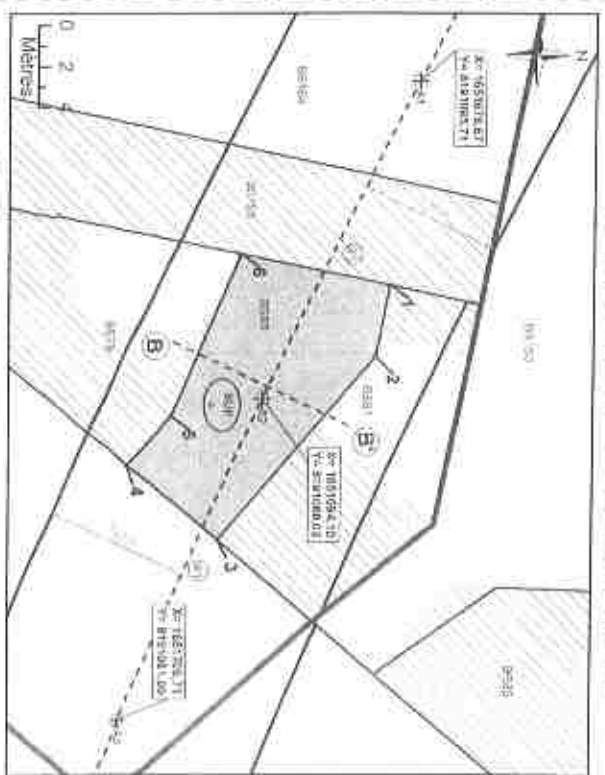
Altimétrie : NGF système IGN69

MAIRIE DE GENNEVILLE  
 Société du Grand Paris  
 30, Avenue des Frères  
 SEZANO St-Denis-93015

**Société du Grand Paris**  
 Réseau de transport public du Grand Paris - Lot 2  
 N° à l'état parcellaire : 33113  
 Servitude d'Utilité Publique

MÉTIER		PROJET		ÉCHÉLON		NIVEAU		ÉTAT	
SECTEUR	211, rue Emile Mazey	ACTEUR	ACT GEOMETRIE EXPERT	ÉCHELON	54-05 Avenue Claude Vignon	NIVEAU	URB	ÉTAT	PROJET
ADRESSE	75008 Paris	PROJET	SÉLÉCTION BODILLYAN	ÉCHELON	33110 BOUILLYAN	NIVEAU	URB	ÉTAT	PROJET
TELEPHONE	Tel: 01 40 15 63 02	PROJET	Tel: 01 46 85 03 58	ÉCHELON		NIVEAU	URB	ÉTAT	PROJET
DATE	Version 02/11	PROJET		ÉCHELON		NIVEAU	URB	ÉTAT	PROJET


N°3: Plan en Tréfonds 1/250



N°3: 8197 - écarte valeur de délimitation du périmètre du terrain, rattachage

- Légende**
- [ ] Emprise au sol
  - [ ] Vrai parcelle
  - [ ] Parc au sol ou projet
  - [ ] Parc de la zone
  - [ ] N° 81 : Vallets de parcelle
  - [ ] N° 82 : Vallets de parcelle
  - [ ] N° 83 : Vallets de parcelle
  - [ ] N° 84 : Vallets de parcelle
  - [ ] N° 85 : Vallets de parcelle
  - [ ] N° 86 : Vallets de parcelle
  - [ ] N° 87 : Vallets de parcelle
  - [ ] N° 88 : Vallets de parcelle
  - [ ] N° 89 : Vallets de parcelle
  - [ ] N° 90 : Vallets de parcelle
  - [ ] N° 91 : Vallets de parcelle
  - [ ] N° 92 : Vallets de parcelle
  - [ ] N° 93 : Vallets de parcelle
  - [ ] N° 94 : Vallets de parcelle
  - [ ] N° 95 : Vallets de parcelle
  - [ ] N° 96 : Vallets de parcelle
  - [ ] N° 97 : Vallets de parcelle
  - [ ] N° 98 : Vallets de parcelle
  - [ ] N° 99 : Vallets de parcelle
  - [ ] N° 100 : Vallets de parcelle
  - [ ] N° 101 : Vallets de parcelle
  - [ ] N° 102 : Vallets de parcelle
  - [ ] N° 103 : Vallets de parcelle
  - [ ] N° 104 : Vallets de parcelle
  - [ ] N° 105 : Vallets de parcelle
  - [ ] N° 106 : Vallets de parcelle
  - [ ] N° 107 : Vallets de parcelle
  - [ ] N° 108 : Vallets de parcelle
  - [ ] N° 109 : Vallets de parcelle
  - [ ] N° 110 : Vallets de parcelle
  - [ ] N° 111 : Vallets de parcelle
  - [ ] N° 112 : Vallets de parcelle
  - [ ] N° 113 : Vallets de parcelle
  - [ ] N° 114 : Vallets de parcelle
  - [ ] N° 115 : Vallets de parcelle
  - [ ] N° 116 : Vallets de parcelle
  - [ ] N° 117 : Vallets de parcelle
  - [ ] N° 118 : Vallets de parcelle
  - [ ] N° 119 : Vallets de parcelle
  - [ ] N° 120 : Vallets de parcelle

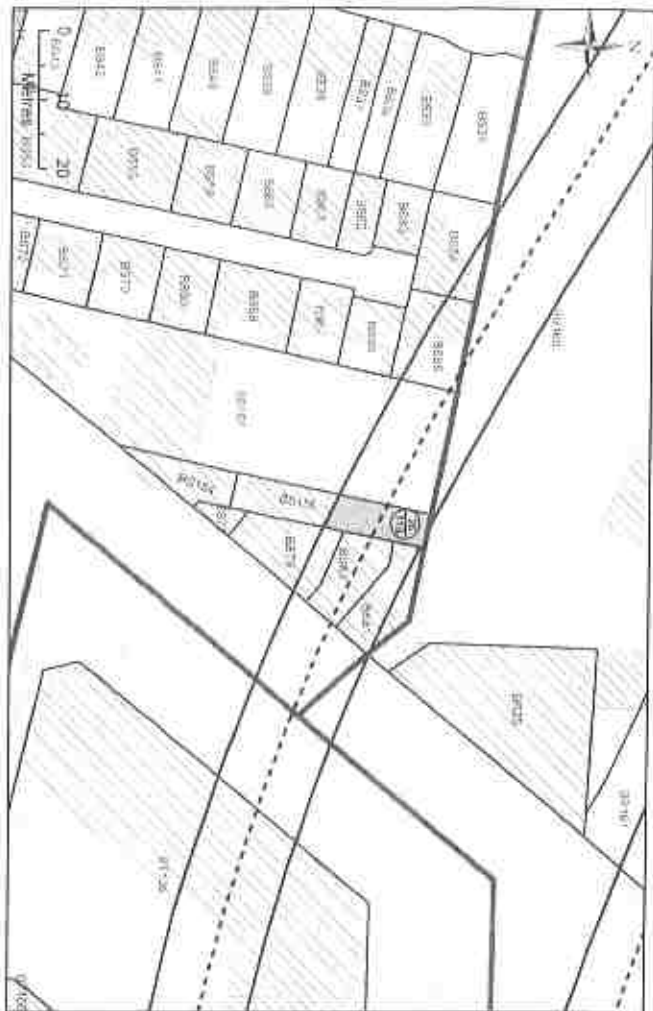
**N°4: Coupe**



N°4: Coupe NGF Terrain National issu de la BD ALTI. Représentations et valeurs indicatives.



N°1: Plan de Masse 1/750



N°2: Assiette Volumétrique de la Servitude d'Utilité Publique  
Saint-Denis - bd anatole france - Section BS n°155 - Contenance 01a 52ca

Niveau	Désignation sommaire	Superficie (m²)	Base		Cote altimétrique (NGF)		Tente
			Superficie	Base	Supérieure	Inférieure	
T1 (Forêt)	Emploi: SCP	73	a	a	17,1 m	Non délimitée	Verte

Altimétrie: NGF, système IGN55

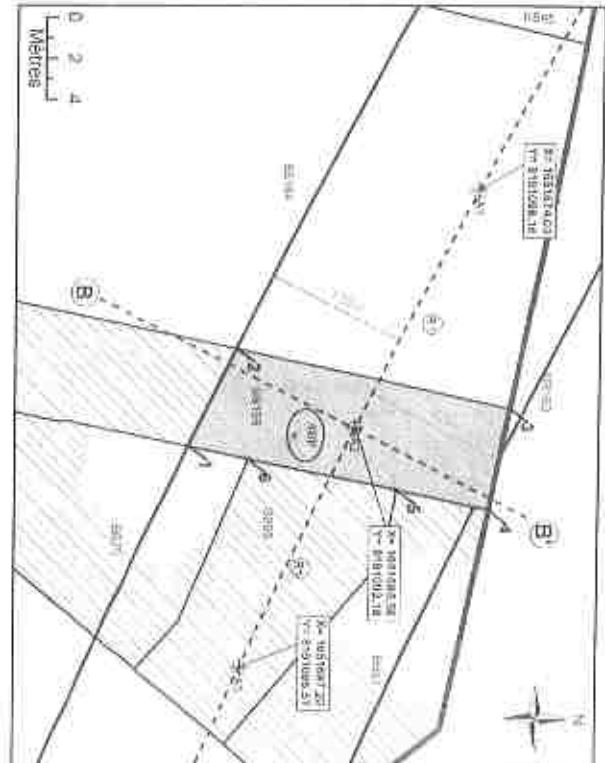
Société du Grand Paris  
 20, Avenue des Fauriers  
 93200 Saint-Denis

**Société du Grand Paris**  
 Réseau de transport public du Grand Paris - Lot 2  
 N° à l'état parcellaire : 20/153  
 Servitude d'Utilité Publique

UNIVERSITÉ	EDUCATION	ÉCHÉLON	N° acad.	V. acad.	Spécialité	Prépa	Type de diplôme	N° de l'État de l'Ét.	Titre
SESAT 31, rue Eugène Kléber 75003 Paris Tel: 01 40 15 65 30 www.paris.fr	ACT'OT Geomètre-Estimateur 24-26 Avenue Louis Aragon 93000 BOBIGNY Tel: 01 48 56 00 50	ÉPOT	11 0705049	11K	100	11K1	212	11K1010101	1

CA assésés par le préfet de la DDP - Toutes reproductions et communications sans autorisation

N°3: Plan en Tréfonds 1/250

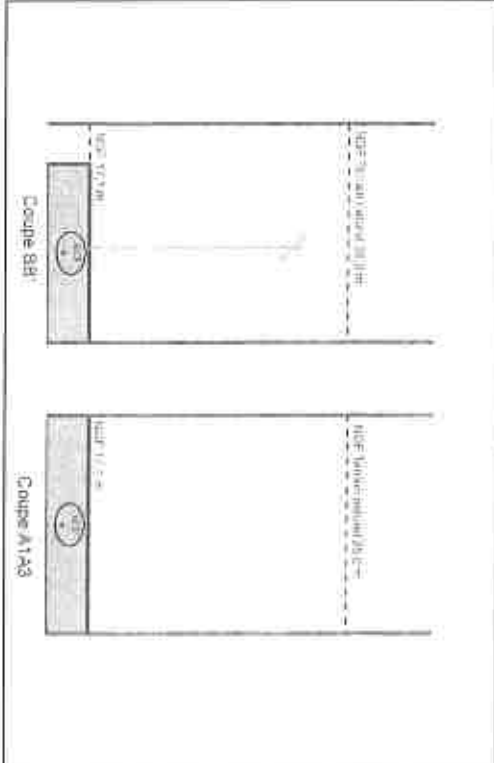


NE: RUP sans valeur de détermination du terrain, ni bornage

**Légende**

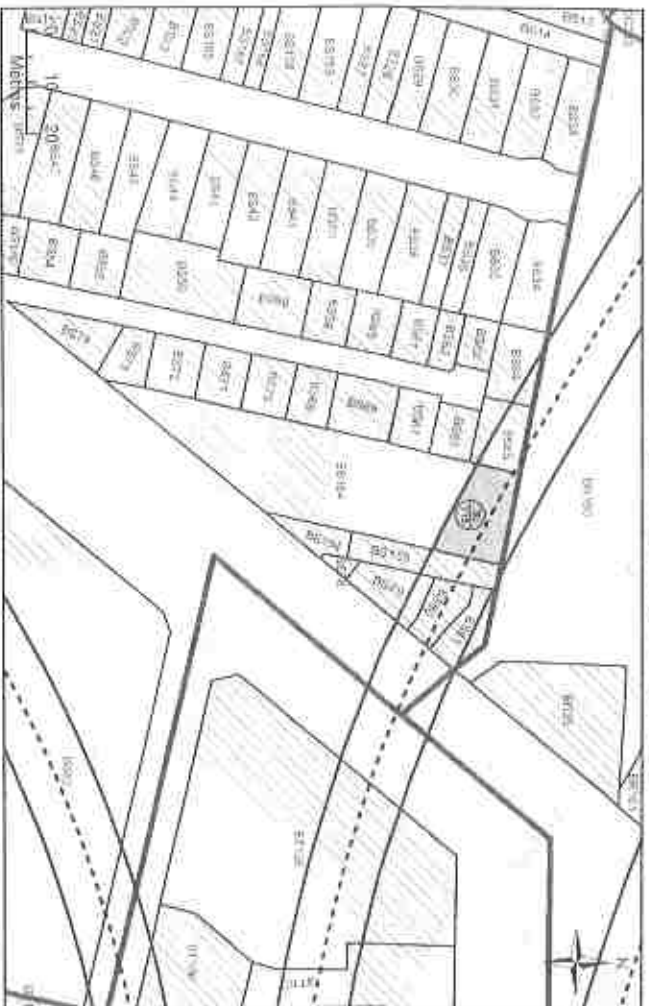
	Emploi du projet	A1	Qualifications des sols
	Limite parcellaire	I	Sensibilité Naturel (Indicateur N. 100)
	Parcelle cadastrale	A	Sensibilité Naturel (Indicateur N. 100)
	Limite de section	SCV	Sensibilité Naturel (Indicateur N. 100)
	Limite de parcelle	SCV	Sensibilité Naturel (Indicateur N. 100)
	Limite de section	SCV	Sensibilité Naturel (Indicateur N. 100)
	Limite de parcelle	SCV	Sensibilité Naturel (Indicateur N. 100)
	Limite de section	SCV	Sensibilité Naturel (Indicateur N. 100)
	Limite de parcelle	SCV	Sensibilité Naturel (Indicateur N. 100)

N°4: Coupe



NB: Cote NGF Terrain Niveau aujourn de la BO ALTI. Références de valeurs indicatives

N°1: Plan de Masse 1/1 000



## N°2: Assiette Volumétrique de la Servitude d'Utilité Publique

Saint-Denis - 226 bd anatable france - Section BS n°164 - Contenance 12a 11ca

Niveau	Dénomination sommaire	Superficie (m <sup>2</sup> )	Base		Cote administrative (NGF)	Description de l'assiette
			Superficie	Largeur		
Totals	Emploi SGP	203	2	17,0 m	Non délimitée	Terrain

MATIERES PREMIERES  
Société du Grand Paris  
20 Avenue des Filles du Calvaire  
93300 Saint-Denis



Réseau de transport public du Grand Paris - Lot 2  
N° à l'état parcellaire : 30/115  
Servitude d'Utilité Publique

Tout document est la propriété de la SGP - Toute réimpression est formellement interdite sans autorisation

ABREVIATIONS	EXPLICATIONS	REMARQUES
SGP	STATION	
3)	1) rue Clément Marot	
1000	24-36 Avenue Louis Arago	
Paris	93000 BOULOGNE	
Tel. 01 47 15 93 00	Tel. 01 48 95 00 59	
www.sgp.fr		

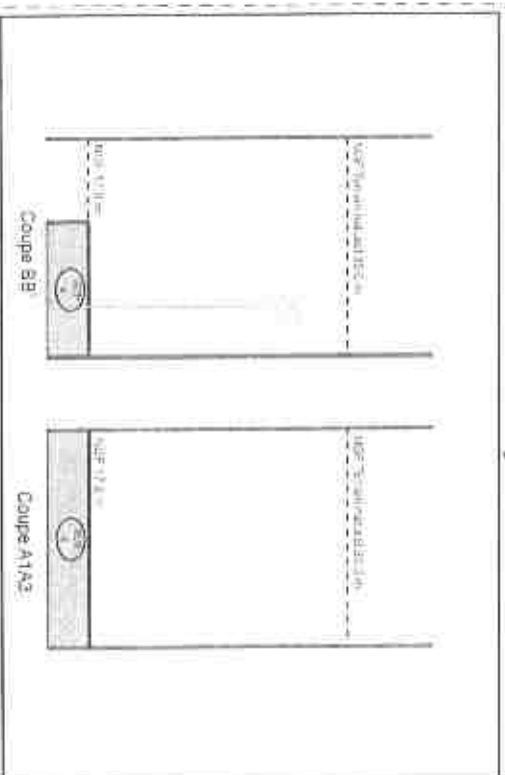
N°3: Plan en Tréfonds 1/500



NB : BUP sans valeur de délimitation ou détermination de parcelle, ni de bornage

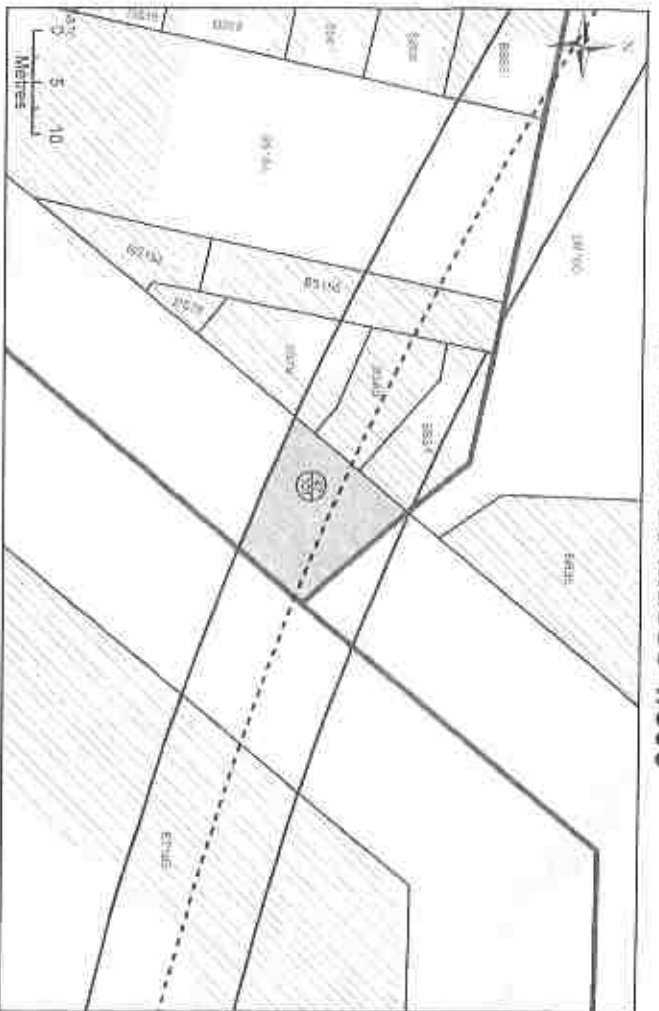
- Légende**
- Entrée de voie
  - Limite servitude
  - Axe de voie ou passage
  - Facade à couper
  - Station ou périmètre de l'assiette publique N°115
  - Origine de ligne définie par site plan (à confirmer)
  - A1 Calcul géométrique de l'axe
  - A2 Bornage à l'origine de l'assiette de servitude
  - A3 Bornage à l'origine de l'assiette de servitude
  - A4 Bornage à l'origine de l'assiette de servitude
  - A5 Bornage à l'origine de l'assiette de servitude
  - A6 Servitude d'Utilité Publique
  - A7 Section géométrique
  - A8 Point de vue d'axe défini par site plan (à confirmer)

## N°4: Coupe



NB : Copie NGF "Terrain National" déposée au BD ALTI, Révisé/Actualisé et validé à l'origine

N°1: Plan de Masse 1/500



**N°2: Assiette Volumétrique de la Servitude d'Utilité Publique**  
 Saint-Denis - Boulevard Anatole France - Section BS n°DP2 - Contenance 01a 52ca

Niveau	Designation schemaire	Superficie (m²)	Description de l'assiette		Terrire
			Base	Cote altimétrique (NGF) Supérieure	
Trafonds	Emprise SGP	162	Ø	17,2 m	Non délimitée

Altérritro : NGF - système IGN69

MURRES COUVREUX  
 Société du Grand Paris  
 35, Avenue des Frères  
 95000 Saint-Denis

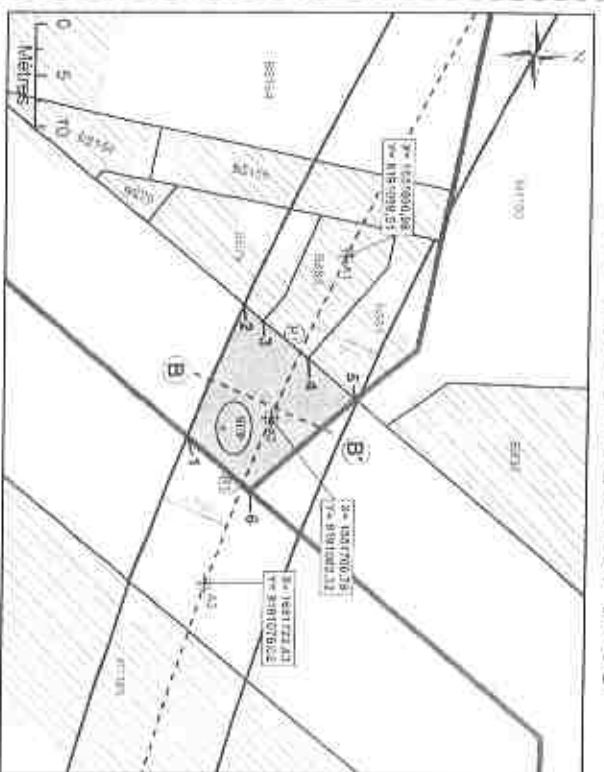


Reseau de transport public du Grand Paris - Lot 2  
 N° à l'état parcellaire : 47/101  
 Servitude d'Utilité Publique

Ce document est le résultat de la SGP - Toutes représentations et communications sont interdites sans autorisation

Mapa-territoire	SPETS/SPH	Embleme	N° de tronçon	N° d'itin	Sens	Nom	Type de tronçon	N° de par. et/ou tronçon	Terre
ABEAT 21 rue Eléonore Aubry 75003 Paris Tel : 01 42 55 58 50 Vestibule	ATG - Coordonnées Duper 34-36 Avenue Louis Aragon 93000 BOBOLIVY Tel : 01 48 85 98 59	SPH	VIOTORXXX	XXX	SEN	HH	TTT	1	Verte


N°3: Plan en Tréfonds 1/500



NB: SVP sans valeur de délimitation du terrain au serv. de la voirie

- Légende:**
- borne en plan
  - limite ponctuée
  - ligne au trait au point
  - A1) délimitation au point
  - B1) borne de volume - tréfonds au service de la voirie
  - B2) borne de volume - tréfonds au service de la voirie
  - B3) borne de volume - tréfonds au service de la voirie
  - B4) borne de volume - tréfonds au service de la voirie
  - B5) borne de volume - tréfonds au service de la voirie
  - B6) borne de volume - tréfonds au service de la voirie
  - SVP) servitude d'Utilité Publique
  - NGF) Niveau Général Français
  - NGF) Niveau Général Français
  - NGF) Niveau Général Français

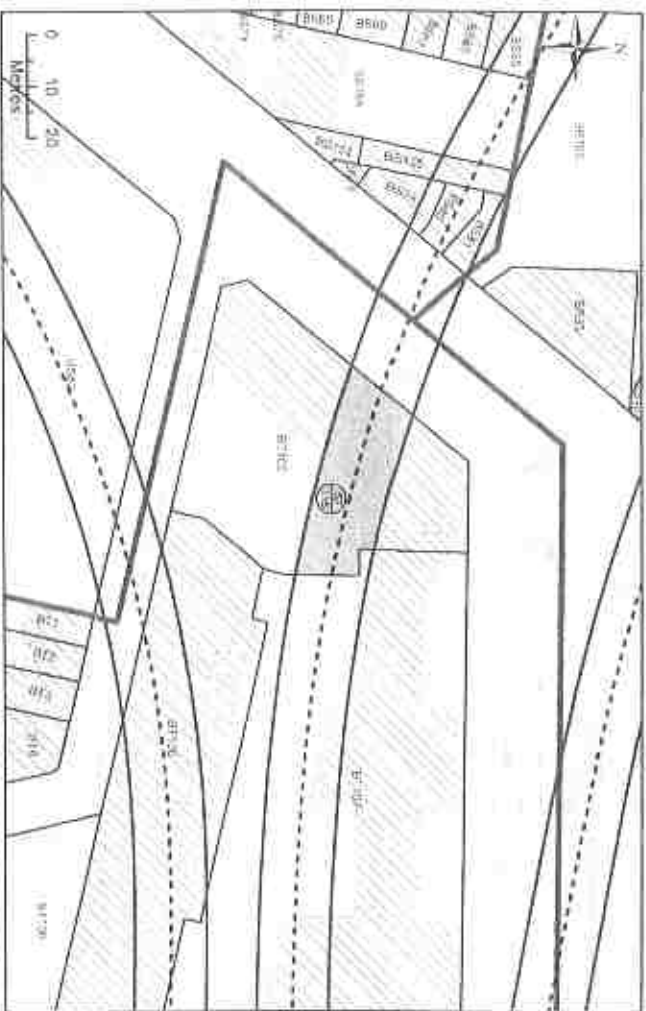
**N°4: Coupe**



NB: Coupes NGF Terrain Naturel (niveau de la BP 2471). Représentations et valeurs indicatives



### N°1: Plan de Masse 1/1 000



### N°2: Assiette Volumétrique de la Servitude d'Utilité Publique Saint-Denis - 185 bd anatole france - Section BT n°105 - Contenance 20a 68ca

Niveau	Designation sommaire	Cassinet de l'assiette		
		Superficie (m <sup>2</sup> )	Base	Tranche
Trottoirs	Empise SCP	512	0,175 m	Non délimités

Assiette : NISF - système IGN69



**Société du Grand Paris**  
Réseau de transport public du Grand Paris - Lot 2  
N° 4, Etat parcellaire - 521116  
Servitude d'Utilité Publique

Adresse courante:  
Société du Grand Paris  
32, Avenue des Flandres  
92200 Saint-Denis

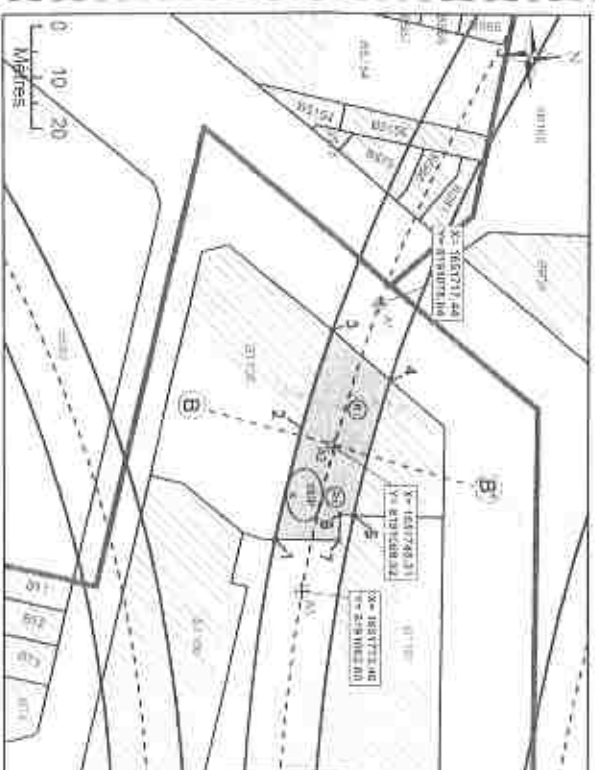
Société  
SOGAT  
21, rue de la République  
93000 Paris  
Tel: 01 49 13 69 04  
Fax: 01 49 13 69 08

Site  
4707 Quai de la République  
24-26 Avenue Lucie Angeron  
93000 SOUS-BOULEVARD  
Tel: 01 49 56 98 88

Etat	Parcelle	Surface	Contenance	Statut	Part	Statut	Part
1	100	100	100	100	100	100	100

De réimpression et le propos de la SCP - Toute reproduction et consommation sans autorisation

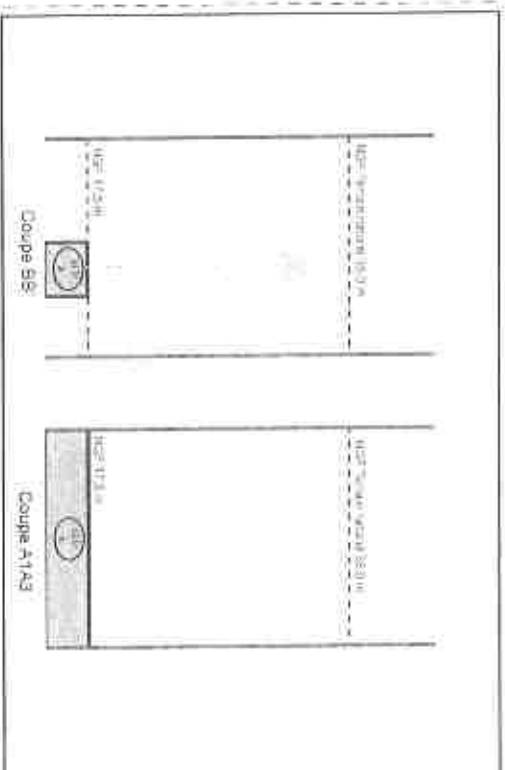
### N°3: Plan en Tréfonds 1/1 000



NB: SUP sans valeur de délimitation du périmètre du terrain, le bornage

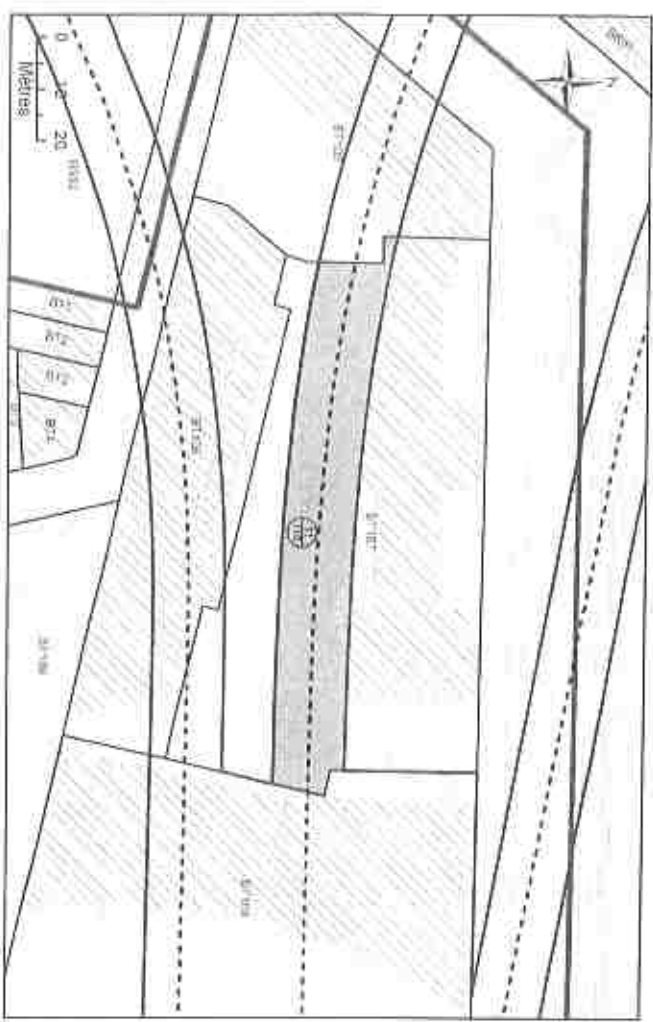
- Légende:**
- Limite parcelaire
  - Aire à prendre (litige)
  - N 51 Niveau de base
  - N 20 Niveau de base
  - N 10 Niveau de base
  - N 0 Niveau de base
  - N 1 Niveau de base
  - N 2 Niveau de base
  - N 3 Niveau de base
  - N 4 Niveau de base
  - N 5 Niveau de base
  - N 6 Niveau de base
  - N 7 Niveau de base
  - N 8 Niveau de base
  - N 9 Niveau de base
  - N 10 Niveau de base
  - N 11 Niveau de base
  - N 12 Niveau de base
  - N 13 Niveau de base
  - N 14 Niveau de base
  - N 15 Niveau de base
  - N 16 Niveau de base
  - N 17 Niveau de base
  - N 18 Niveau de base
  - N 19 Niveau de base
  - N 20 Niveau de base

### N°4: Coupe



NB: Cotes NGF Terrain Naturel issues de la SDU A111 Reportorialisation et valeurs pondérées

N°1 : Plan de Masse 1/1 000



N°2: Assiette Volumétrique de la Servitude d'Utilité Publique  
Saint-Denis - 1 rue du docteur finot - Section BT n°107 - Contenance 49a 30ca

Niveau	Description sommaire	Superficie (m²)	Cote altimétrique (NGF)		Terminé
			Base	Supérieure	
Tréfonds	Entrée SISP	1437	8	18.2 m	Non définisse

Altimétrie : NGF - système IGN69

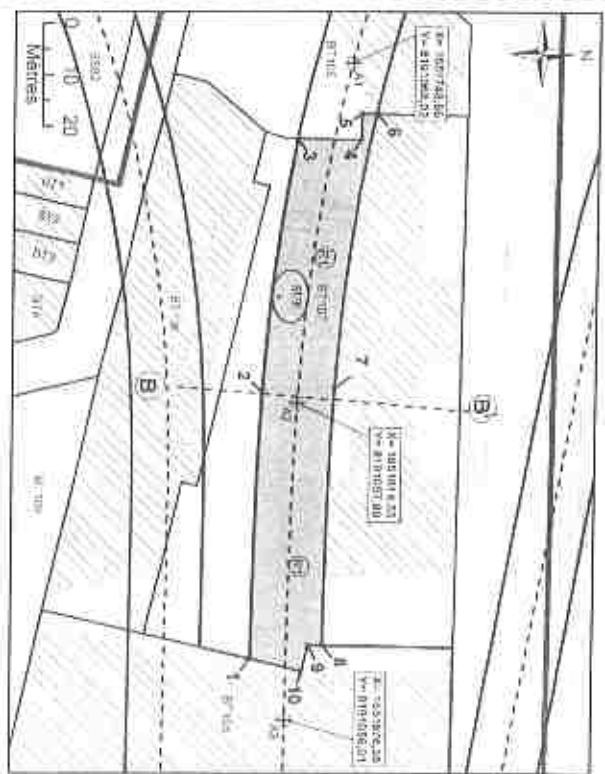
MATRICULE  
Société du Grand Paris  
30 Avenue des Froulers  
93600 Saint-Denis

Réseau de transport public du Grand Paris - Lot 2:  
N° à l'état parcellaire 1/1116  
Servitude d'Utilité Publique

Ce document est la propriété de la SGP. Toute réimpression ou copie non autorisée sans autorisation.

AVANTAGE	BENEFICIAIRE	PROFIL	ÉTENDUE	ÉTAT	PROFOND	PROFOND	PROFOND	PROFOND	PROFOND
SECTEUR 31, rue Clément Marry 75003 Paris Tel. 01 43 15 33 12 Vant. Point	ACTOR Géométrie-Espat 34-36 Avenue Clément Marry 93600 BOULIGNY Tel. 01 48 58 00 58	0/07	11/10/2023	003	003	0/01	0/12	0/12	0/12


N°3: Plan en Tréfonds 1/1 000



NE : SUIF sans valeur de délimitation ou de section du terrain n° 107

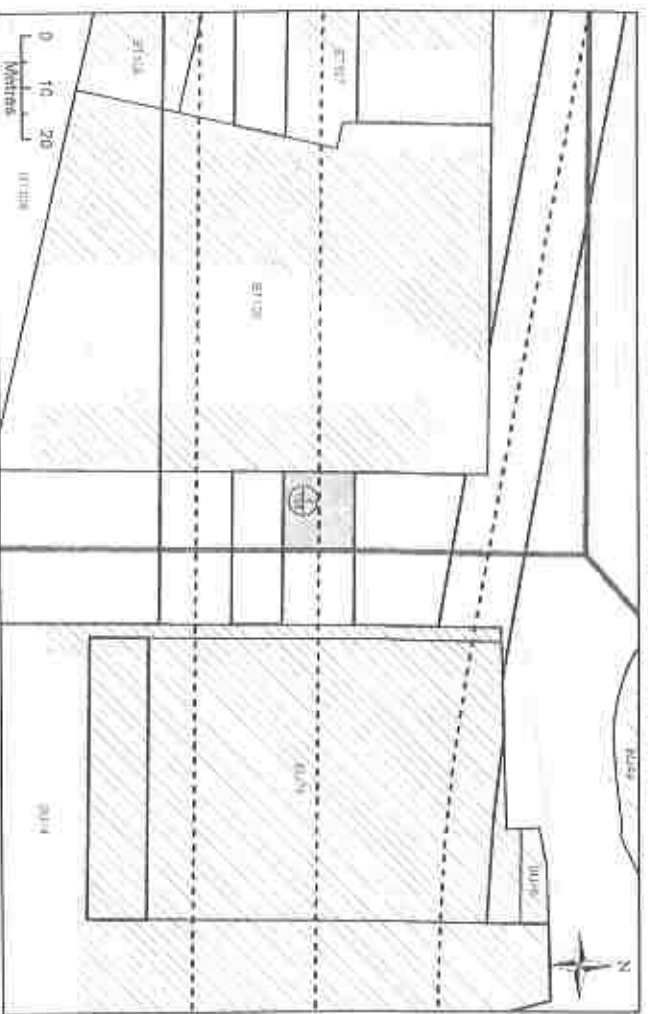
- Légende**
- Entrée ou groupe
  - Limites parcelaires
  - Axes de la fosse
  - K 61 Niveau au centre de la servitude publique N°13 (cote de la fosse de base en m)
  - A1 Détermination du tracé section de volume à l'extérieur de l'ouvrage
  - A2 Niveau de pose de la servitude
  - A3 Niveau de pose de la servitude
  - A4 Niveau de pose de la servitude
  - A5 Niveau de pose de la servitude
  - A6 Niveau de pose de la servitude
  - A7 Niveau de pose de la servitude
  - A8 Niveau de pose de la servitude
  - A9 Niveau de pose de la servitude
  - A10 Niveau de pose de la servitude

N°4: Coupe



NB : Cotes NGF (terrain naturel) issues de la SD ALTI. Représentations et valeurs proches VPS

N°1: Plan de Masse 1/1 000



**N°2: Assiette Volumétrique de la Servitude d'Utilité Publique**  
 Saint-Denis - Boulevard Ornano (RD14) - Section BT n°DP1 - Contenance 02a 14ca

Niveau	Description nominative	Superficie (m <sup>2</sup> )	Description de l'assiette			Terme
			Basse	Cote arithmétique (NCF) Superficie	Indiceur	
Téfonds	Ermode-SCP	214	a	18.4 m	Non délimités	Yone

Assiette : NCF, système IGN99

Société du Grand Paris

**Société du Grand Paris**

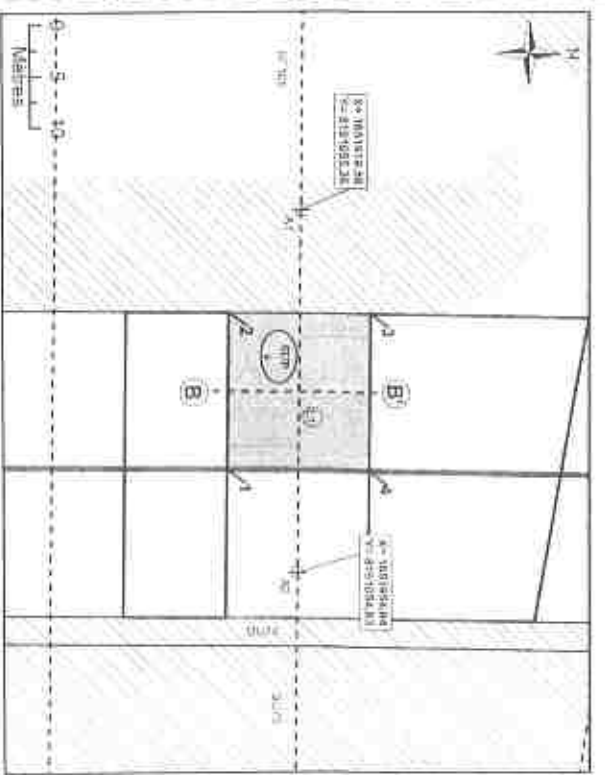
Réseau de transport public du Grand Paris - Lot 2  
 N° à l'état parcelaire : 7101

Service de Utilité Publique

Ce document est le produit de la SGP - Toute réimpression est formellement interdite sans autorisation

ADRESSE	COORDINÉES	PROJET	DATE	ÉTAPE	ÉTAPE	ÉTAPE	ÉTAPE
30 Avenue des Flandres 93200 Saint-Denis	48°55'12.64"N 2°26'07.51"E	Travaux de mise en service de la ligne de métro à grande vitesse	2024	Plan de Masse	1/1000	1/1000	1/1000


N°3: Plan en Tréfonds 1/500



NB: SUIP sans valeur de délimitation ou permis de terrain, ni portage

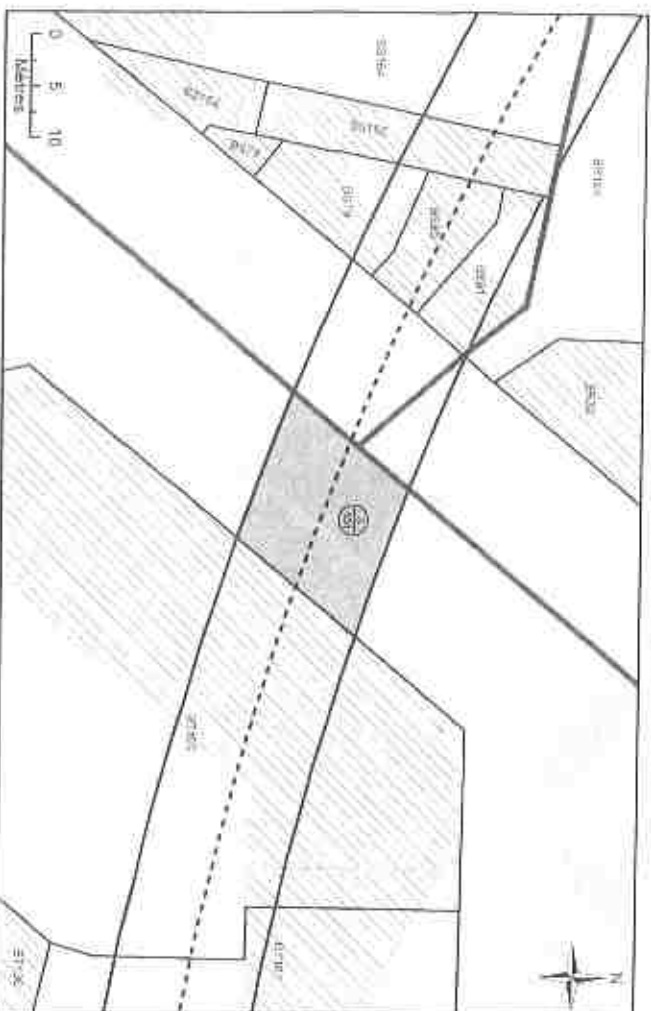
- Légende**
- Entasse de cailloux
  - Lame accolée
  - Cas de trois lames
  - Cas de 4 voies
  - Niveau de surface
  - Niveau de surface de l'ouvrage public N°1
  - Cote de base (cote de référence par rapport à l'origine)
  - Séparation du tunnel
  - Niveau de surface de la structure
  - Somme de dénivelés
  - Somme de dénivelés
  - Contour d'ouvrage
  - Niveau de surface de la structure

**N°4: Coupe**



NB: Cotes NCF Terrain National issues du lib ALTI. Représentation en valeurs incatives

### N°1: Plan de Masse 1/500



### N°2: Assiette Volumétrique de la Servitude d'Utilité Publique Saint-Denis - Boulevard Anatole France - Section BT n°DP4 - Contenance 02a 11ca

Niveau	Designation sommaire	Description l'assiette		Terme
		Superficie (m <sup>2</sup> )	Base	
Totonds	Emprise SGP	211	17,3 m	Verte

URREST-Sciences  
Société du Grand Paris  
30, Avenue des Frottoirs  
93220 Saint-Denis

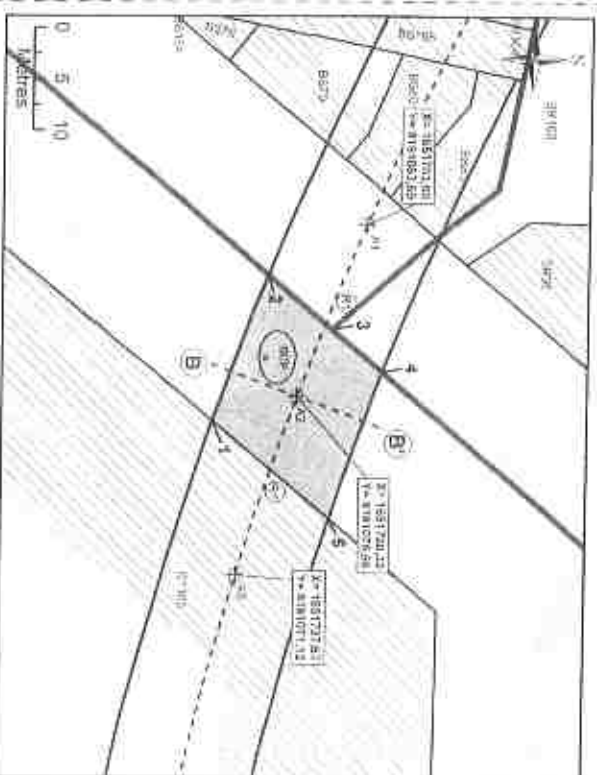
Réseau de transport public du Grand Paris - Lot 2  
N° à l'état parcellaire 3/101  
Servitude d'Utilité Publique

Attennée NGE système ION69


Ce document est la propriété de la SGP - Toute réimpression, reproduction ou communication sont interdites sans autorisation.

URREST-Sciences	PROJET	Emprise	V. de base	Ur. d'ap.	Spéciale	Partic.	Taille de caractères	Échelle
URREST-Sciences 30, Avenue des Frottoirs 93220 Saint-Denis Tel: 01 42 13 83 00 Fax: 01 42 13 83 00	ATST Opérations Esprit 34-36 Avenue Louis Aragon 93000 Bobigny Tel: 01 48 94 59 38	ATST	1/100 000	0,24	0,24	0,24	10/14	1/100 000

### N°3: Plan en Tréfonds 1/500



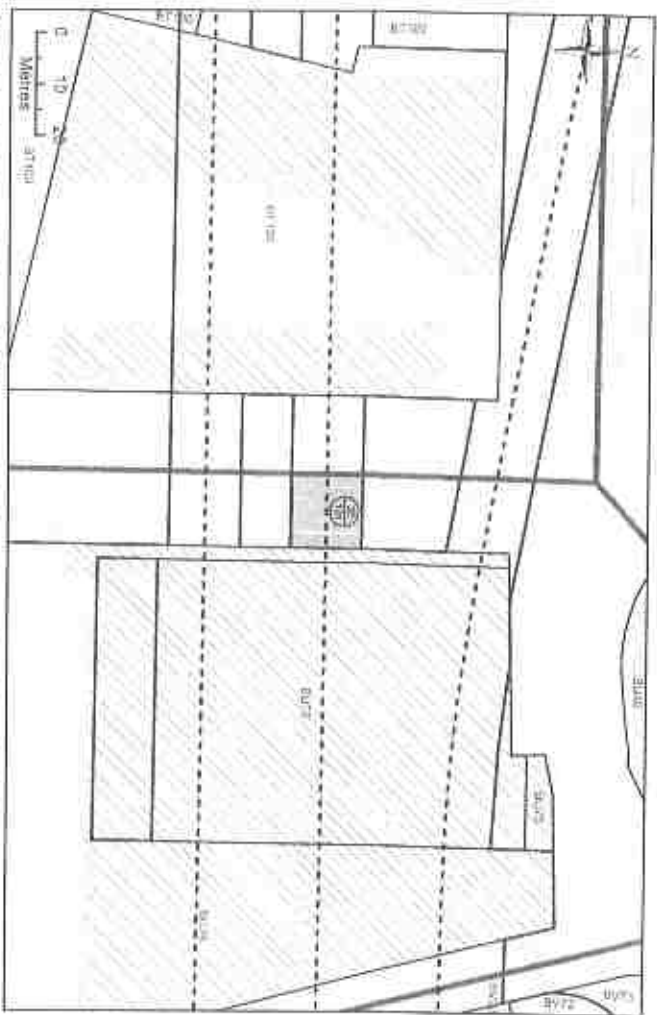
### N°4: Coupe



NB : Coupes NGE Terrain Naturel issues de la BD A/TT. Représentations et valeurs normalisées.

- NB : SUP sans valeur de délimitation du périmètre du terrain ni portage.
- Legende**
  - Empreinte forêt
  - Terme
  - Zone de base
  - Au du terrain de coupe
  - Au du terrain
  - K.67 : superficie parcellaire
  - N° au plan parcelaire
  - ou contour artificiel
  - Pour une mise définie par un cas
  - DP (D)
  - A1
  - Délimitation de terrain
  - Sommet du Volume 1, l'ordonnée de la base et des points
  - Contour de la servitude
  - Servitude d'Utilité Publique
  - Caducère juridique
  - Partie d'un terrain défini par une ligne de points

N°1: Plan de Masse 1/1 000



N°2: Assiette Volumétrique de la Servitude d'Utilité Publique  
Saint-Denis - Boulevard Ornano (RD14) - Section BU n°DP4 - Contenance 02a 02ca

Niveau	Designation sommaire	Superficie (m <sup>2</sup> )	Base		Cote altimétrique (NGF)		Taille
			Superficie	Superficie	Supérieure	Non définitive	
Talons	Entree SGP	202	a	18,4 m	Non définitive	Verge	

Altimétrie NGF système IGN69

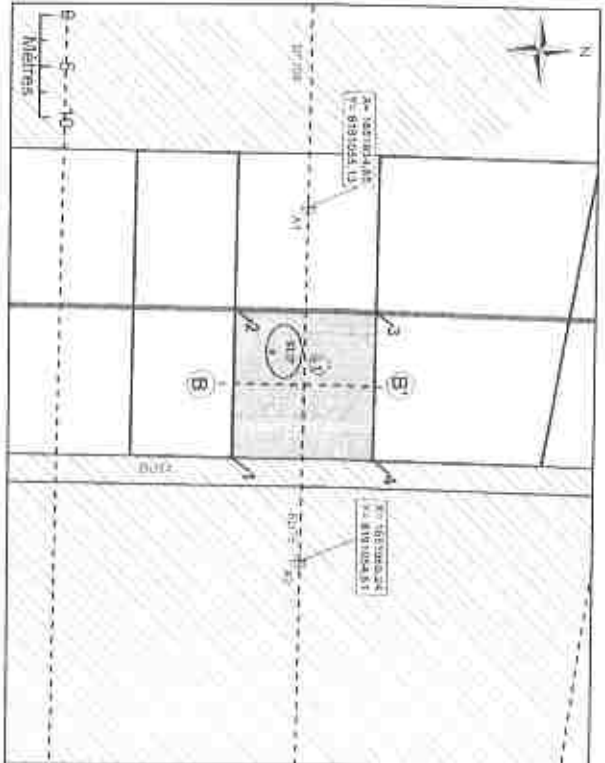
UNIVERSITÉS  
Société du Grand Paris  
30 Avenue des Frères  
90200 Saint-Denis

Réseau de transport public du Grand Paris - Lot 2  
N° à l'état parcellaire 26701  
Servitude d'Utilité Publique

Le document est la propriété de la SGP - Toute reproduction est formellement interdite sans autorisation

MAJUSCULE	CHIFFRE	PREMIER	N° de tronçon	N° de	Sur	Plan	Surface	N° de	Plan
SECTEUR	ATOT	1	1	1	1	1	1	1	1
21, rue de la République	de la République	1	1	1	1	1	1	1	1
75001 Paris	90200 Saint-Denis	1	1	1	1	1	1	1	1
Tel: 01 43 19 03 00	Tel: 01 48 55 10 50	1	1	1	1	1	1	1	1
Site: www.sgp.fr	Site: www.sgp.fr	1	1	1	1	1	1	1	1


N°3: Plan en Tréfonds 1/500



NB: SGP aura valeur de délimitation de l'emprise de terrain en ouvrage.

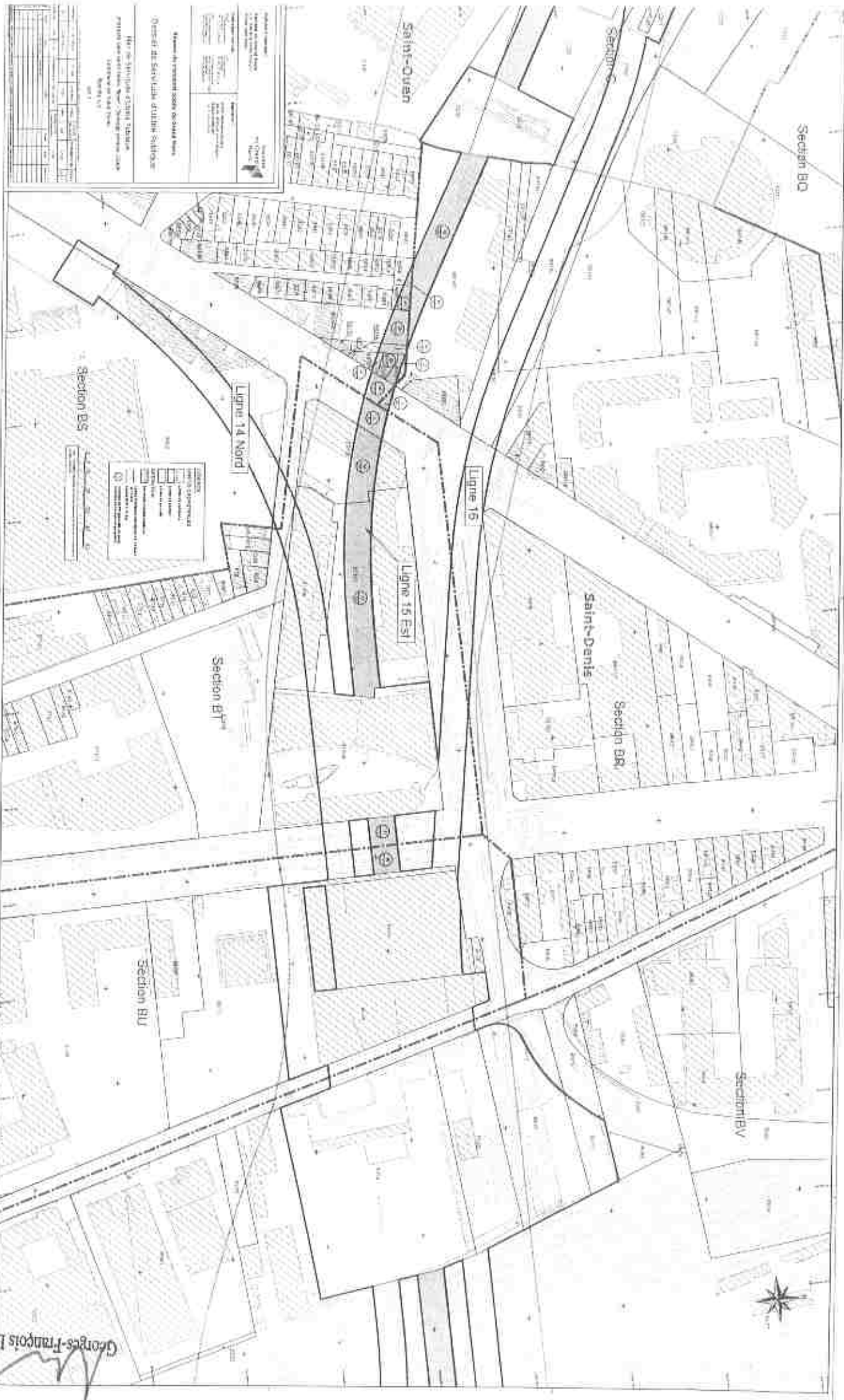
- Légende**
- Emprise au sol
  - Limit parcellaire
  - Axi de tracé du projet
  - Mur aux de parking
  - Niveau de parking
  - Niveau de section de la servitude d'utilité publique (N°1)
  - Niveau de section de la servitude d'utilité publique (N°2)
  - Niveau de section de la servitude d'utilité publique (N°3)
  - Niveau de section de la servitude d'utilité publique (N°4)
  - Niveau de section de la servitude d'utilité publique (N°5)
  - Niveau de section de la servitude d'utilité publique (N°6)
  - Niveau de section de la servitude d'utilité publique (N°7)
  - Niveau de section de la servitude d'utilité publique (N°8)
  - Niveau de section de la servitude d'utilité publique (N°9)
  - Niveau de section de la servitude d'utilité publique (N°10)
  - Niveau de section de la servitude d'utilité publique (N°11)
  - Niveau de section de la servitude d'utilité publique (N°12)
  - Niveau de section de la servitude d'utilité publique (N°13)
  - Niveau de section de la servitude d'utilité publique (N°14)
  - Niveau de section de la servitude d'utilité publique (N°15)
  - Niveau de section de la servitude d'utilité publique (N°16)
  - Niveau de section de la servitude d'utilité publique (N°17)
  - Niveau de section de la servitude d'utilité publique (N°18)
  - Niveau de section de la servitude d'utilité publique (N°19)
  - Niveau de section de la servitude d'utilité publique (N°20)

N°4: Coupe



NB: Cotes NGF terrain naturel issu de la BD ALN, représentativité et valeurs indicatives





à mon arrêté en date de ce jour  
 n° 2020-2635 du 11 9 NOV. 2020

Georges-François LECTERIC

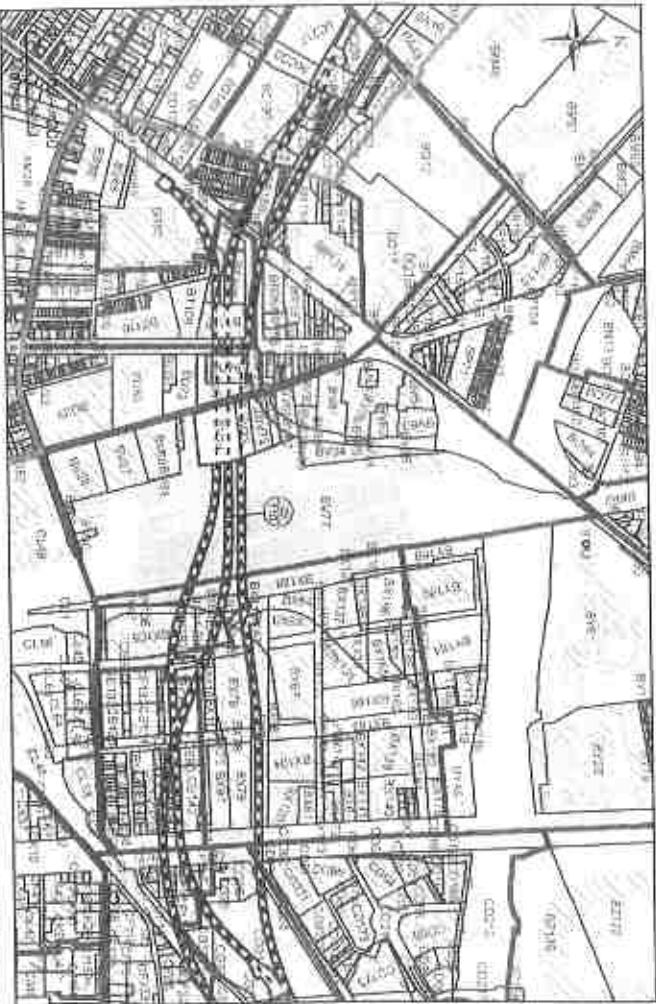
<p>Service de l'urbanisme          Direction de l'urbanisme et de l'habitat          100, rue de la Gare, 1000 Québec, Québec (Québec) G1R 5K5          Téléphone : (418) 641-6200          Télécopieur : (418) 641-6201          Courriel : <a href="mailto:urbanisme@ville.quebec.ca">urbanisme@ville.quebec.ca</a></p>	
<p>Approuvé par le conseil municipal de Québec le 11 novembre 2020</p>	<p>Approuvé par le conseil municipal de Québec le 11 novembre 2020</p>
<p>Objet et de service de l'urbanisme</p>	<p>Objet et de service de l'urbanisme</p>
<p>Plan de zonage (Régime d'occupation du territoire)</p>	<p>Plan de zonage (Régime d'occupation du territoire)</p>
<p>Version 1.0</p>	<p>Version 1.0</p>

<p>Section B0</p>	<p>Section B1</p>	<p>Section B2</p>	<p>Section B3</p>	<p>Section B4</p>	<p>Section B5</p>	<p>Section B6</p>	<p>Section B7</p>	<p>Section B8</p>	<p>Section B9</p>	<p>Section B10</p>	<p>Section B11</p>	<p>Section B12</p>	<p>Section B13</p>	<p>Section B14</p>	<p>Section B15</p>	<p>Section B16</p>	<p>Section B17</p>	<p>Section B18</p>	<p>Section B19</p>	<p>Section B20</p>	<p>Section B21</p>	<p>Section B22</p>	<p>Section B23</p>	<p>Section B24</p>	<p>Section B25</p>	<p>Section B26</p>	<p>Section B27</p>	<p>Section B28</p>	<p>Section B29</p>	<p>Section B30</p>	<p>Section B31</p>	<p>Section B32</p>	<p>Section B33</p>	<p>Section B34</p>	<p>Section B35</p>	<p>Section B36</p>	<p>Section B37</p>	<p>Section B38</p>	<p>Section B39</p>	<p>Section B40</p>	<p>Section B41</p>	<p>Section B42</p>	<p>Section B43</p>	<p>Section B44</p>	<p>Section B45</p>	<p>Section B46</p>	<p>Section B47</p>	<p>Section B48</p>	<p>Section B49</p>	<p>Section B50</p>	<p>Section B51</p>	<p>Section B52</p>	<p>Section B53</p>	<p>Section B54</p>	<p>Section B55</p>	<p>Section B56</p>	<p>Section B57</p>	<p>Section B58</p>	<p>Section B59</p>	<p>Section B60</p>	<p>Section B61</p>	<p>Section B62</p>	<p>Section B63</p>	<p>Section B64</p>	<p>Section B65</p>	<p>Section B66</p>	<p>Section B67</p>	<p>Section B68</p>	<p>Section B69</p>	<p>Section B70</p>	<p>Section B71</p>	<p>Section B72</p>	<p>Section B73</p>	<p>Section B74</p>	<p>Section B75</p>	<p>Section B76</p>	<p>Section B77</p>	<p>Section B78</p>	<p>Section B79</p>	<p>Section B80</p>	<p>Section B81</p>	<p>Section B82</p>	<p>Section B83</p>	<p>Section B84</p>	<p>Section B85</p>	<p>Section B86</p>	<p>Section B87</p>	<p>Section B88</p>	<p>Section B89</p>	<p>Section B90</p>	<p>Section B91</p>	<p>Section B92</p>	<p>Section B93</p>	<p>Section B94</p>	<p>Section B95</p>	<p>Section B96</p>	<p>Section B97</p>	<p>Section B98</p>	<p>Section B99</p>	<p>Section B100</p>
-------------------	-------------------	-------------------	-------------------	-------------------	-------------------	-------------------	-------------------	-------------------	-------------------	--------------------	--------------------	--------------------	--------------------	--------------------	--------------------	--------------------	--------------------	--------------------	--------------------	--------------------	--------------------	--------------------	--------------------	--------------------	--------------------	--------------------	--------------------	--------------------	--------------------	--------------------	--------------------	--------------------	--------------------	--------------------	--------------------	--------------------	--------------------	--------------------	--------------------	--------------------	--------------------	--------------------	--------------------	--------------------	--------------------	--------------------	--------------------	--------------------	--------------------	--------------------	--------------------	--------------------	--------------------	--------------------	--------------------	--------------------	--------------------	--------------------	--------------------	--------------------	--------------------	--------------------	--------------------	--------------------	--------------------	--------------------	--------------------	--------------------	--------------------	--------------------	--------------------	--------------------	--------------------	--------------------	--------------------	--------------------	--------------------	--------------------	--------------------	--------------------	--------------------	--------------------	--------------------	--------------------	--------------------	--------------------	--------------------	--------------------	--------------------	--------------------	--------------------	--------------------	--------------------	--------------------	--------------------	--------------------	--------------------	--------------------	--------------------	---------------------





N°1: Plan de Masse 1/10 000



N°2: Assiette Volumétrique de la Servitude d'Utilité Publique  
Saint-Denis - bd anatoie France - Section BV n°77 - Contenance 17ha 67a 27ca

Niveau	Désignation sommaire	Superficie (m <sup>2</sup> )	Description de l'assiette		Taille
			Base	Cote altimétrique (NGF) Supérieure	
Totals	Empées SGP	3187	a	19.7 m	Non délimitée

Maître d'ouvrage  
Société du Grand Paris  
77, Avenue des Frères,  
93200 Saint-Denis



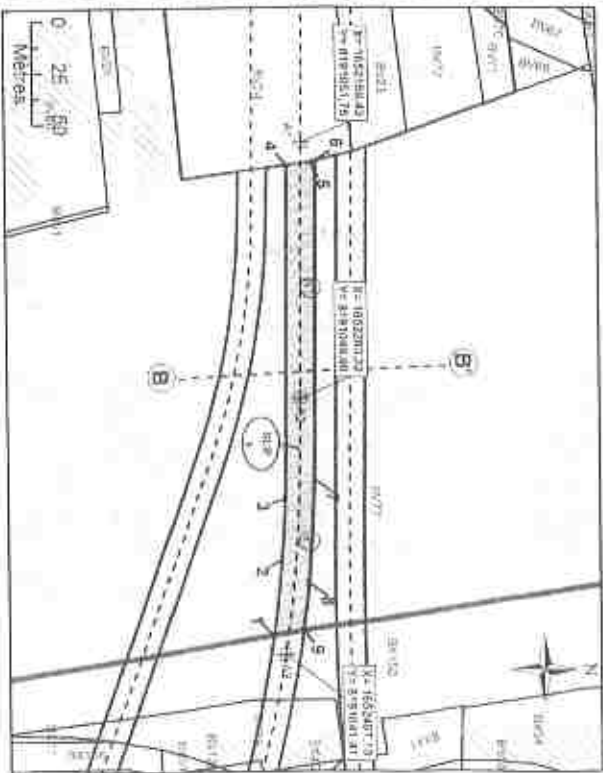
Réseau de transport public du Grand Paris - Lot 2  
N° à l'état parcelaire : 201710  
Servitude d'Utilité Publique

Altitude NGF système IGN69

Ce document est la propriété de la SDP - Toute réimpression ou communication sans autorisation est formellement interdite.

Coordonnées	ACTEURS	Coordonnées	Échelle	Projet	Échelle	Projet
083200 21, rue Eugène Keryx 75002 Paris Tel: 01 42 15 98 00 www.sdp.paris.fr	ACTEURS ACT 1: GEMMITE-EPF1 24-28 Avenue Louis Arago 93200 SAINT-DENIS Tel: 01 42 65 08 18	083200 21, rue Eugène Keryx 75002 Paris Tel: 01 42 15 98 00 www.sdp.paris.fr	1/10 000	1/10 000	1/10 000	1/10 000

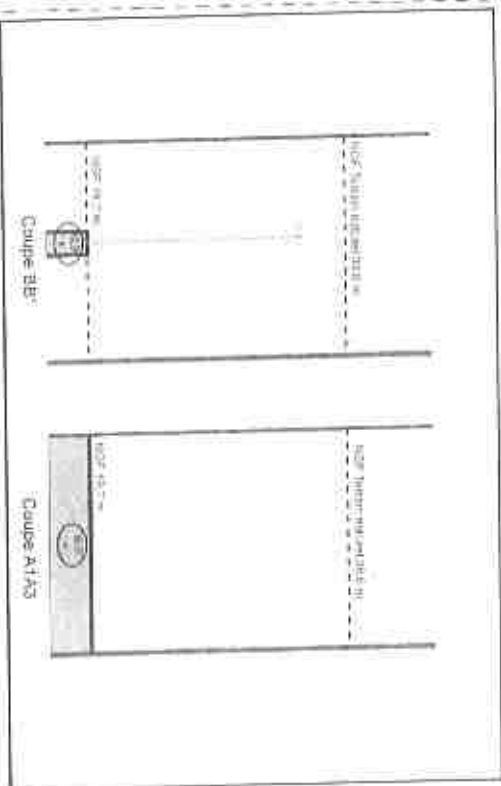
N°3: Plan en Tréfonds 1/2 500



VU pour être annexé  
à mon arrêté en date de ce jour  
2020.2635 du 12 NOV. 2020

Georges-François LECLERC

N°4: Coupe



- Légende**
- Emprise au projet
  - Limite zonification
  - Axe ou trace de servitude
  - Altitude NGF
  - K 81 Hauteur du gabarit au filon percuteur de frontales poutres n°19
  - Partie de l'axe d'axe par en sur
  - Construction au projet
  - Bancart ou volume 1, niveau de la section au talon
  - Impasse de déviation
  - Construction d'axe d'axe
  - Construction d'axe d'axe
  - Partie de l'axe d'axe par en sur

NE : Cotes NGF Terrain, Niveau des la SDP, ALTI, Représentations et valeurs indicatives.

N°1: Plan de Masse 1/2 000



N°2: Assiette Volumétrique de la Servitude d'Utilité Publique  
Saint-Denis - av du pdt wilson - Section BX n°69 - Contenance 30a 79ca

Niveau	Designation souterrain	Superficie (m <sup>2</sup> )	Description de l'assiette		Terrain
			Base	Superficie	
Terrain	Empilage SGP	465	a	21,4 m	Non délimitée

VENISSE FONDATEUR  
Société du Grand Paris  
30 Avenue des Frères  
92200 Levallois-Perret



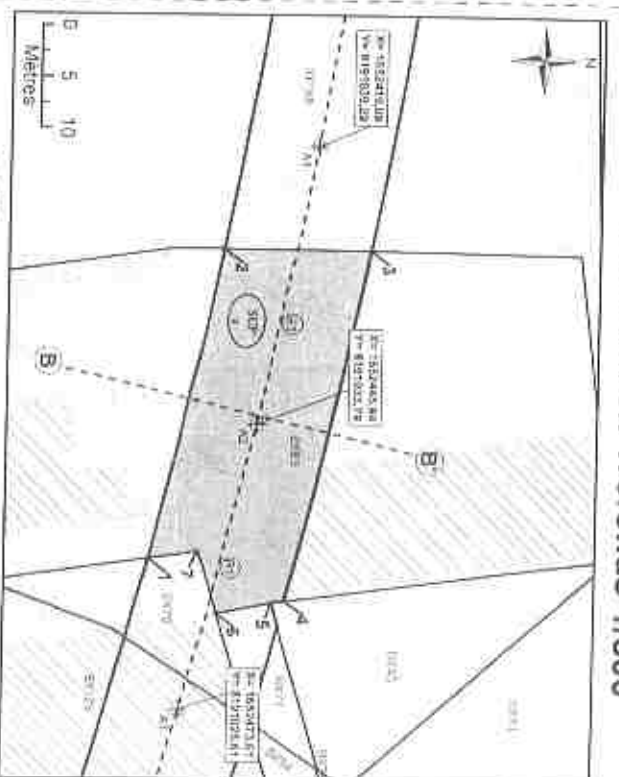
Réseau de transport public du Grand Paris - Lot 2  
N° a l'état parcellaire: 9110  
Servitude d'Utilité Publique

Altimétrie : NGF - système IGN85

Ce document est la propriété de la SGP - Toute reproduction ou communication sans autorisation est interdite.

Matricule	Dénomination	Commune	Nature	N° SGP	Secteur	Nom	Lot	N° de parcelle	Surface
01541	LOT 2	Paris	Transport	9110	1	Lot 2	1	30a 79ca	30 79

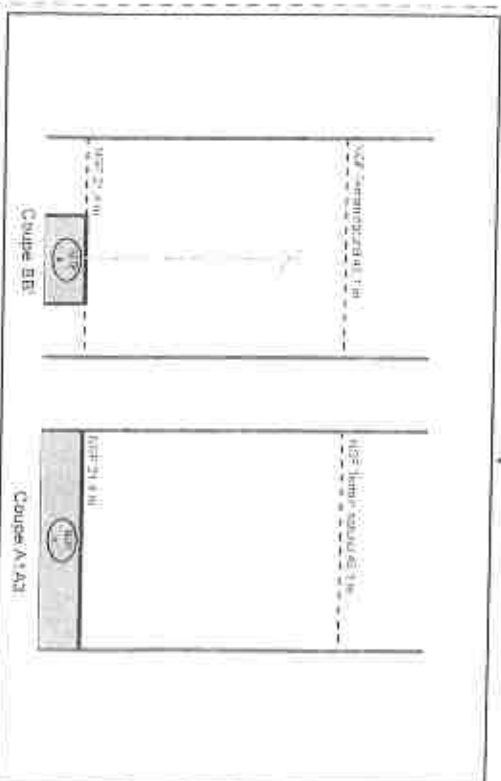
N°3: Plan en Tréfonds 1/500



NB: SUR sans valeur de délimitation ou admittance du terrain - voir légende

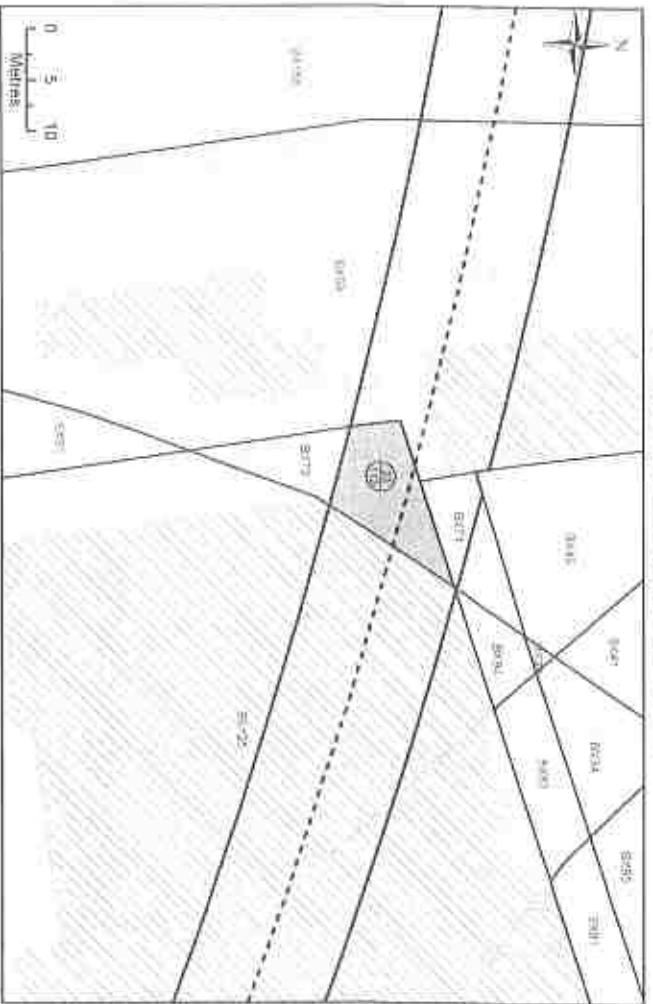
- Légende**
- Emprise du projet
  - Lignes parcelaires
  - Aire de tracé au sol
  - ▲ Aire de la coupe
  - M 611 Réserve de principe N° en plan parcellaire au cadastre public (M 111a) Points de bornage indiqués sur un site (13 bornes)
  - A1 Localisation du tracé
  - 1 bornes de bornage
  - 2 bornes de bornage
  - 3 bornes de bornage
  - 4 bornes de bornage
  - 5 bornes de bornage
  - 6 bornes de bornage
  - 7 bornes de bornage
  - 8 bornes de bornage
  - 9 bornes de bornage
  - 10 bornes de bornage
  - 11 bornes de bornage
  - 12 bornes de bornage
  - 13 bornes de bornage

N°4: Coupe



NB: Coils NGF Terrain Naturel Issues de la BD AL71 Repérées selon le visuel précédent

N°1 : Plan de Masse 1/500



**N°2: Assiette Volumétrique de la Servitude d'Utilité Publique**  
 Saint-Denis - 7 Place aux étoiles - Section BX n°70 - Contenance 01a 53ca

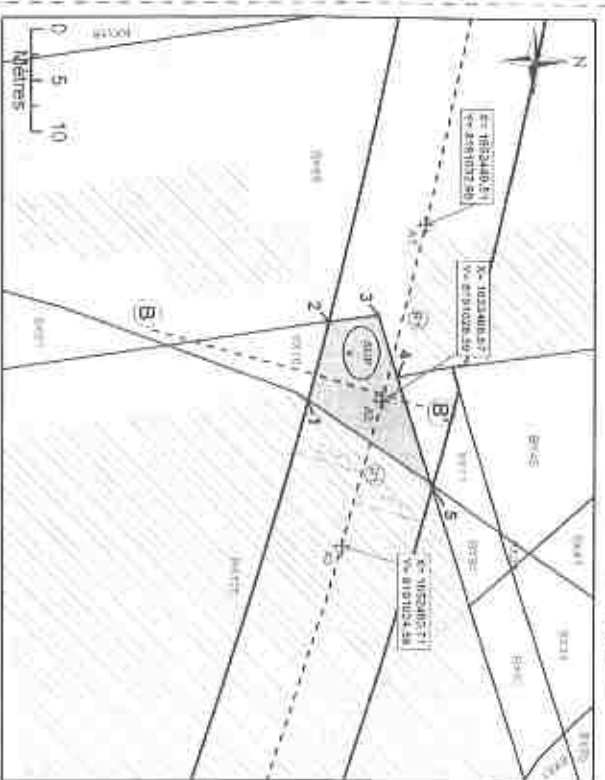
Niveau	Désignation sommaire	Superficie (m²)	Base	Cote altimétrique (NGF)		Tente
				Superficielle	Inférieure	
Tréfonds	Emprise S.G.P	85	8	21,5 m	Non définie	Verte

Altimétrie : NGF, système IGN49

Réseau de transport public du Grand Paris - Loi 2  
 N° 8 à l'état parcellaire : 23/112  
 Servitude d'Utilité Publique

Description	Coordonnées	Echelle	Type de terrain		Statut
			Urbanisé	Rural	
SECTEUR 21, 74a, Etoile aux 23000 Paris Tel. 01 43 98 00 124110011	SECTEUR 21, 74a, Etoile aux 23000 Paris Tel. 01 43 98 00 124110011	1/500	Urbanisé	Rural	Public

N°3: Plan en Tréfonds 1/500




Alt. S.G.P sans valeur de délimitation du périmètre du terrain, ni bornage

**Légende**

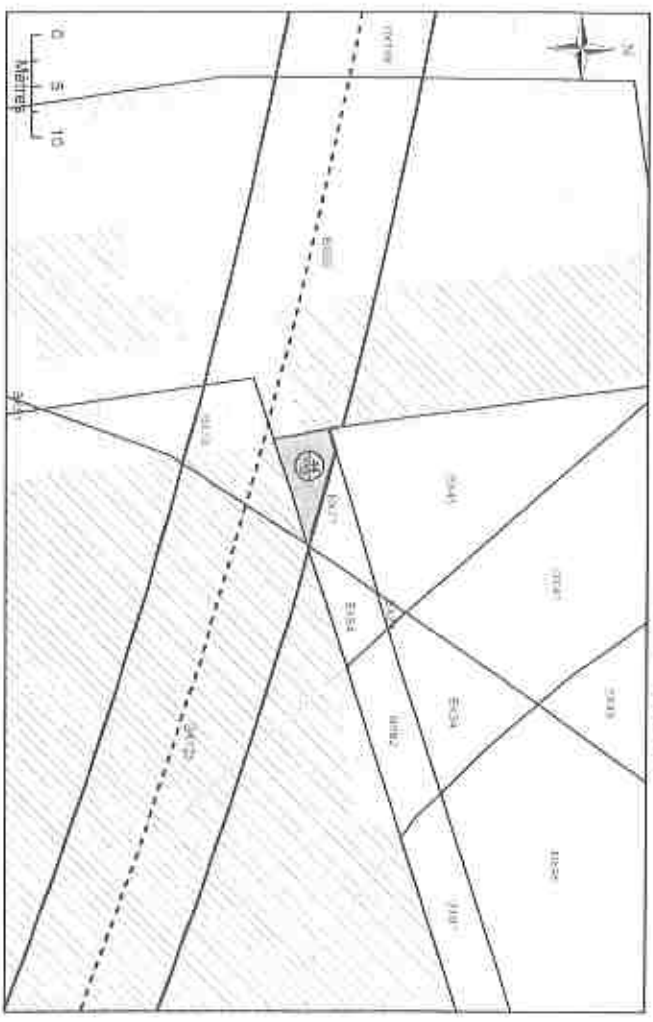
- Forme du terrain
- Limite parcellaire
- Ass. 2a, parcelle principal
- Ass. de la section
- K 61 numéro de parcelle
- Pr. au plan parcellaire
- Alt. limite inférieure UTM
- Point coté (valeur en mètres)
- (D) point
- Alt
- Élévation du terrain
- Sommaire du volume 3, hauteur de la parcelle
- Sommaire du planimétrie
- Service des cartes d'identité
- Élévation graphique
- Point coté (valeur en mètres)
- (D) point

**N°4: Coupe**



NEI : Cotes NGF Terrain Naturel (cotes de la BD ALTI), Représentation et autres indicatives

N°1: Plan de Masse 1/500



N°2: Assiette Volumétrique de la Servitude d'Utilité Publique

Saint-Denis - Avenue du Président Wilson - Section BX n°71 - Contenance 69ca

Niveau	Dépense nominale	Superficie (m <sup>2</sup> )	Cote altimétrique (NGF)		Teneur
			Bas	Supérieure	
Totals	Emprise SCP	37	0	21,5 m	Non délimitée
					Verbe

Aliméme NGF système IGN69

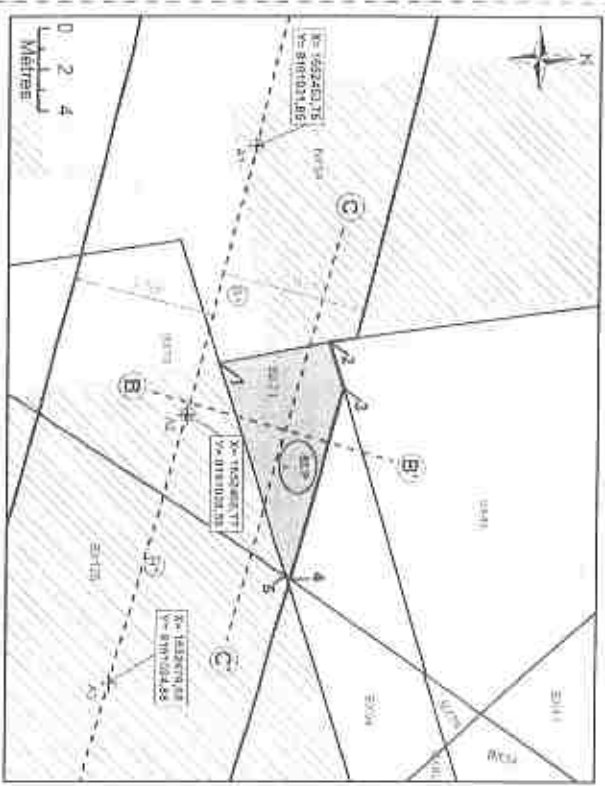
MAIRIE DE SAINT-DENIS  
 Société du Grand Paris  
 20 Avenue des Filles  
 93000 Saint-Denis

Société du Grand Paris  
 Réseau de transport public du Grand Paris - Lot 2  
 N° à l'état parcellaire : 44713  
 Servitude d'Utilité Publique

Ce document est le produit de la SCP - Toutes restrictions de communication sur toutes autorisations

Matériau	Quantité	Unité	Unité	Unité	Unité	Unité	Unité	Unité	Unité
Grès	31	carreaux	Grès	100	Grès	100	Grès	100	Grès
Grès	21	carreaux	Grès	100	Grès	100	Grès	100	Grès
Grès	21	carreaux	Grès	100	Grès	100	Grès	100	Grès
Grès	21	carreaux	Grès	100	Grès	100	Grès	100	Grès


N°3: Plan en Tréfonds 1/250



NB: SUIP sans valeur de délimitation du périmètre du terrain, ni bornes.

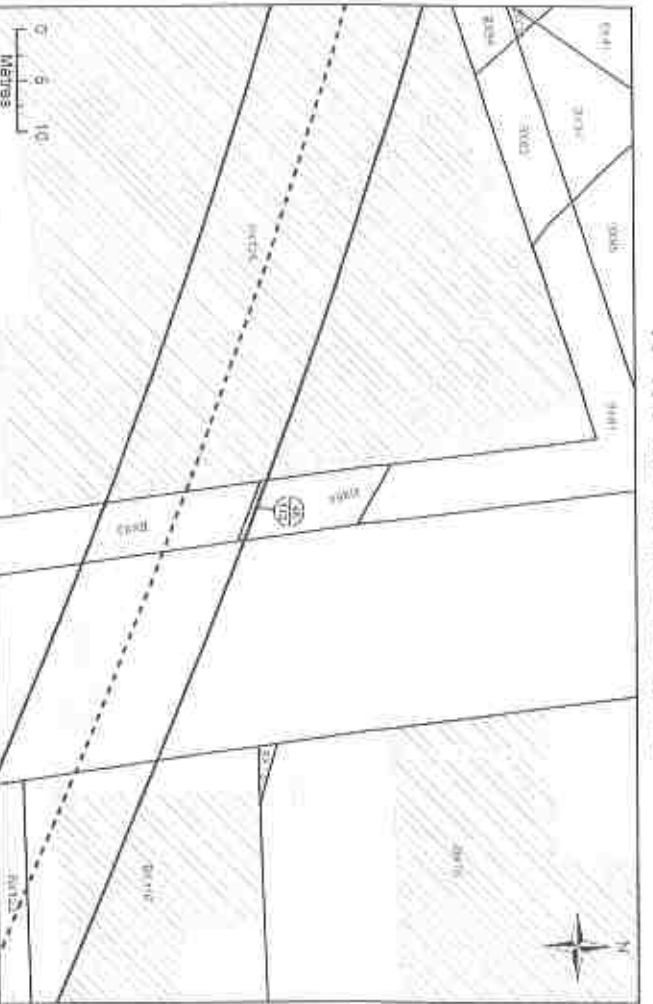
- Légende**
- Emprise du corps
  - Unité cadastrale
  - Axe de l'Etat de l'Etat
  - Axe de la section
  - K 61
  - K 62
  - K 63
  - K 64
  - K 65
  - K 66
  - K 67
  - K 68
  - K 69
  - K 70
  - K 71
  - K 72
  - K 73
  - K 74
  - K 75
  - K 76
  - K 77
  - K 78
  - K 79
  - K 80
  - K 81
  - K 82
  - K 83
  - K 84
  - K 85
  - K 86
  - K 87
  - K 88
  - K 89
  - K 90
  - K 91
  - K 92
  - K 93
  - K 94
  - K 95
  - K 96
  - K 97
  - K 98
  - K 99
  - K 100

N°4: Coupe



NB: Cotes NGF Terrain Naturel (sans de la DD ALTI). Représentation de valeurs possibles.

### N°1: Plan de Masse 1/500



### N°2: Assiette Volumétrique de la Servitude d'Utilité Publique

Saint-Denis - av du pdt wilson - Section BX n°84 - Contenance 69ca

Niveau	Designation administrative	Superficie (m <sup>2</sup> )	Base	Cote altimétrique (NGF)		Tranche
				Supérieure	Inférieure	
Totofonds	Emprise SGP	4	6	22.0 m	Non délimitée	Verte

Descriptif de l'assiette

Altimétrie : NGF, système IGN496

Mairie de Paris  
 Société du Grand Paris  
 30, Avenue des Frères  
 93200 Saint-Denis

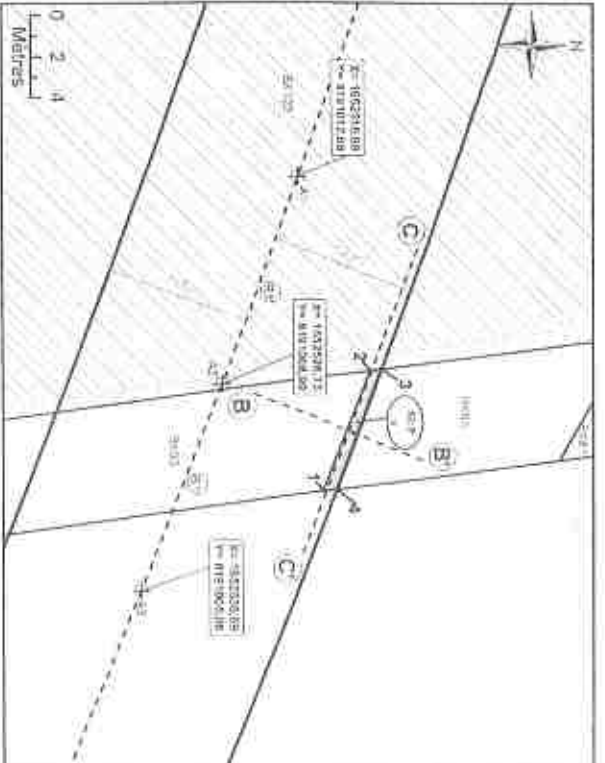


Réseau de Transport Public du Grand Paris - Lot 2  
 N° à l'état parcelaire : 49/113  
 Servitude d'Utilité Publique

Ce document est la propriété de la SGP - Toute réimpression et réutilisation sont interdites sans autorisation

INFORMATION		CONTACT		ÉTAT		MÉTIER		PROJET	
REDACTEUR	ATOT Ingénierie-COPE	ÉTAT	État 0000	IF DCI	000000	PROJ	00000000	ÉTAPE	0000
CLIENT	24-30 Avenue des Frères	PROJ	00000000	PROJ	00000000	PROJ	00000000	PROJ	0000
DATE PROJ	20/11/2015 15:55:00	PROJ	00000000	PROJ	00000000	PROJ	00000000	PROJ	0000
DATE PROJ	20/11/2015 15:55:00	PROJ	00000000	PROJ	00000000	PROJ	00000000	PROJ	0000
DATE PROJ	20/11/2015 15:55:00	PROJ	00000000	PROJ	00000000	PROJ	00000000	PROJ	0000

### N°3: Plan en Tréfonds 1/250




NB SGP sans valeur de délimitation ou périmètre du terrain, ni bornage

#### Légende

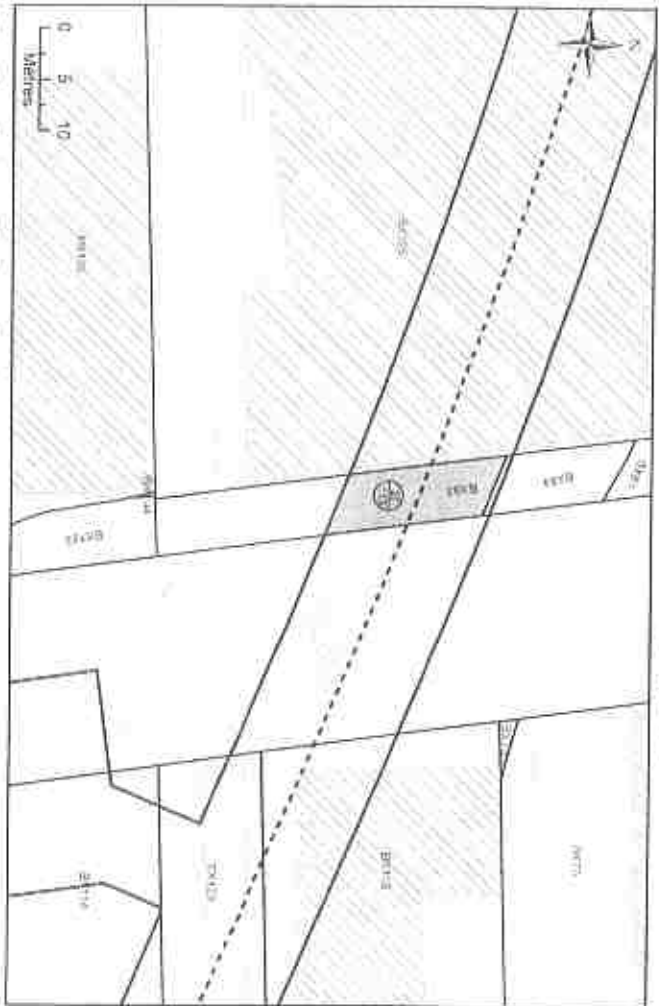
- Emprise de projet
- Ligne cadastrale
- Ale de face ou projet
- Ass de la coupe
- K 54 Pointe au pas de la plan parcellaire de zone publique N°12
- Part de l'Etat (projet) par de loi
- C (point)
- A1 Développement du mode
- Séjour de la voie 1 (indicateur de la portée et de la portée)
- Scripteur du projet
- Servitude d'Utilité Publique
- Colonne support
- Part de l'Etat (projet) par de loi
- C (point)

### N°4: Coupe



NB Coups NGF Terrain Naturel 69/113 de la BG ALTI. Représentation et valeurs indicatives

N°1: Plan de Masse 1/500



## N°2: Assiette Volumétrique de la Servitude d'Utilité Publique Saint-Denis - 118 rue du landy - Section BX n°93 - Contenance 01a 94Ca

Niveau	Désignation nominative	Superficie (m²)	Base	Cote altimétrique (NGF)		Tolérance
Tréfonds	Emprise SGP	95	2	Supérieure	Inferieure	Non délimitée
				22,1 m		Mètre

**Société du Grand Paris**  
 Société des Travaux  
 30, Avenue des Trudaires  
 93320 Saint-Denis

**Société du Grand Paris**  
 Réseau de transport public du Grand Paris - Lot 2  
 N° 1 lelot parcellaire : 27713  
 Servitude d'Utilité Publique

Matériau	Hauteur	Département	Département	Département	Département	Département	Département	Département	Département
	10.00								


N°3: Plan en Tréfonds 1/500



NB : SUIF sans valeur de délimitation du terrain, ni bornage.

- ### Légende
- Emprise au sol
  - Limites privées
  - Zone de vision du projet
  - Axis of the ramp
  - K/B) Hauteur de section
  - K/A) Pente de la section
  - SUIF Servitude d'Utilité Publique
  - Stationing (1+100, 1+200)
  - Profile du tracé selon qu'on voit
  - Section ligne (A-A)
  - Section ligne (B-B)

N°4: Coupe



NB Cotes NGF Terrain. Niveau laines de 0,150 ALTI. Répertoriations et valeurs possibles.

**N°1: Plan de Masse 1/1 000**



**N°2: Assiette Volumétrique de la Servitude d'Utilité Publique**  
 Saint-Denis - 118 rue du landy - Section BX n°114 - Contenance 19a 92ca

Niveau	Designation sommaire	Superficie (m²)	Base		Cote altimétrique (NGF)		Tombé
			a	b	Supérieure	Inférieure	
Tréfonds	Emprise SGP	110					
	Emprise SGP	42			22,4 m	Non délimitée	Verte

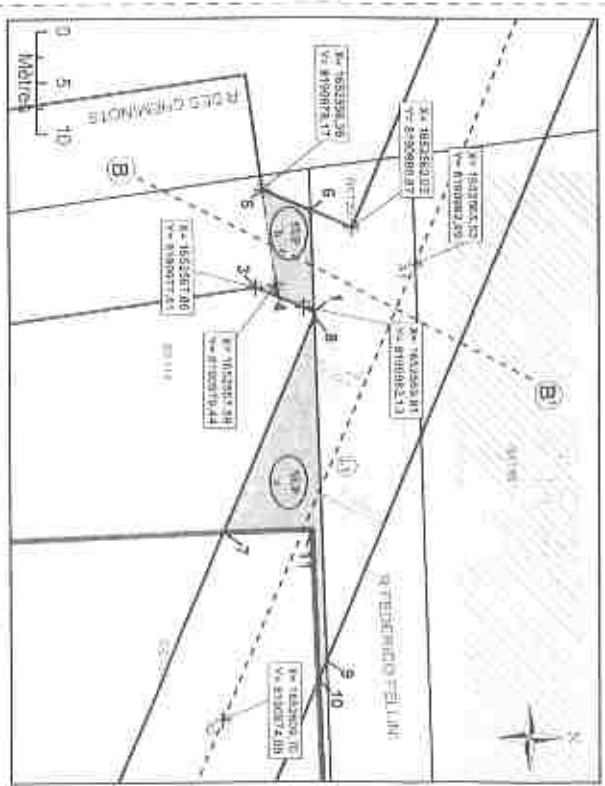
Altimétrie - NGF, système IGN86

**Société du Grand Paris**  
 20, Avenue des Frères  
 ANTOINE LECHEVRE  
 Réseau de transport public du Grand Paris - Lot 2  
 N° à l'état parcellaire : 201114 ; 141114 ;  
 Servitude d'Utilité Publique

Ce document est la propriété de la SGP. Toute reproduction et communication sont interdites sans autorisation.

Vendredi		Samedi		Dimanche	
07h00 - 19h00	07h00 - 19h00	07h00 - 19h00	07h00 - 19h00	07h00 - 19h00	07h00 - 19h00


**N°3: Plan en Tréfonds 1/500**



NB : EGDV sera réglée de manière à ce que la section de terrain soit comprise entre 10 et 15 m.

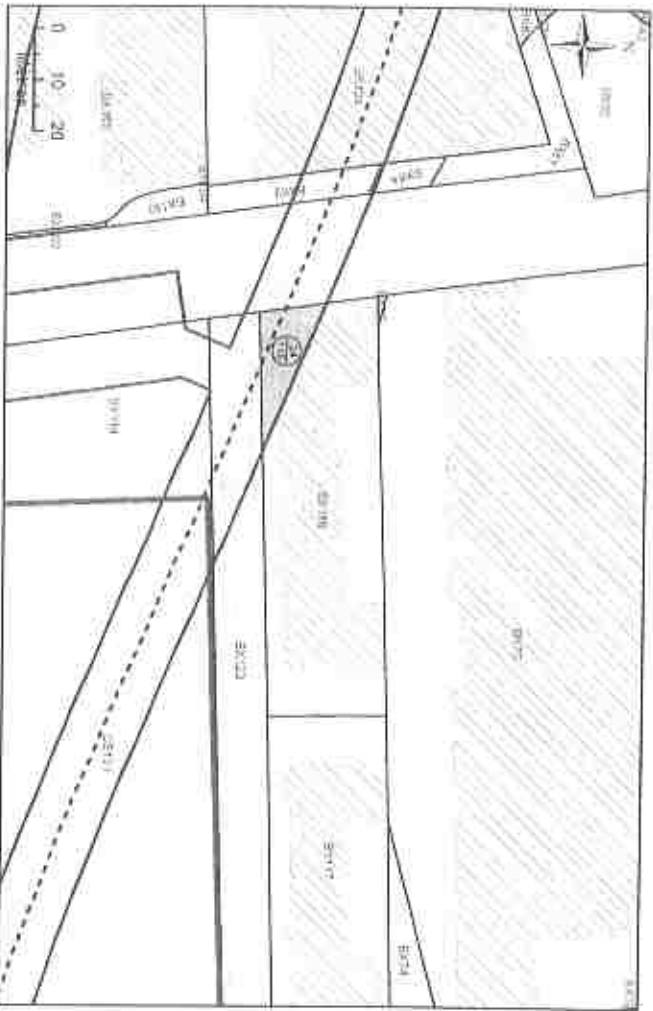
- Légende**
- Ligne de visée
  - Axe du tracé du landy
  - Zone à occuper
  - Volume à occuper
  - Volume à occuper (hauteur à respecter)
  - Volume à occuper (hauteur et largeur à respecter)
  - Volume à occuper (hauteur, largeur et profondeur à respecter)

**N°4: Coupe**



NB : Cotes NGF Terrain National issues de la BD ALTI. Présentation et valeurs indicatives

N°1: Plan de Masse 1/1 000



**N°2: Assiette Volumétrique de la Servitude d'Utilité Publique**  
 Saint-Denis - 12 rue federico fallini - Section BX n°116 - Contenance 18a 40ca

Niveau	Désignation sommaire	Superficie (m <sup>2</sup> )	Date altimétrique (NGF)		Nature
			Baie	Superélevure	
Tréfonds	Emprise SGP	179	a	22,3 m	Non délimitée

Alimétrie : NGF - système IGN59

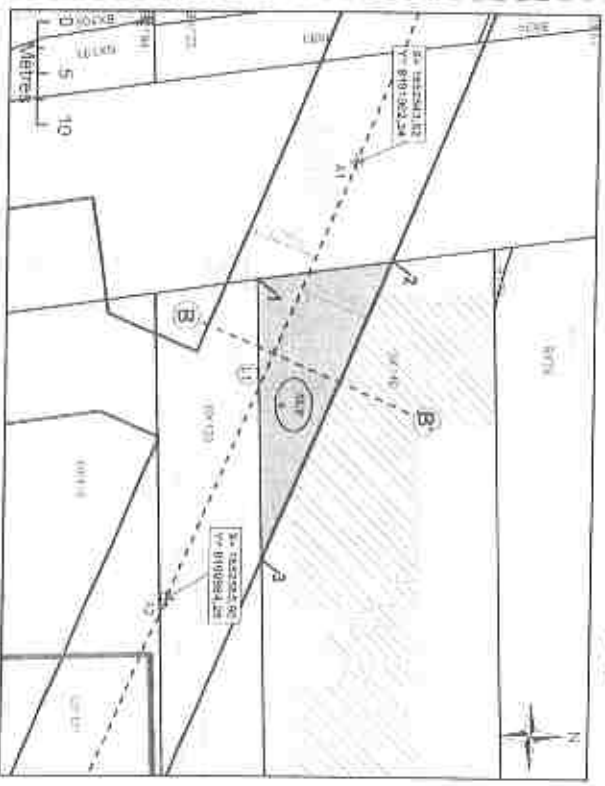
VILLE DE SAINT-DENIS  
 Société du Grand Paris  
 20 Avenue des Flandres  
 95200 Saint-Denis

Réseau de transport public du Grand Paris - Lot 2  
 N° 2 Végét. parcelaire : 2x11h  
 Servitude d'Utilité Publique

Ce document est la propriété de la SGP - Toute réimpression et communication sans autorisation sont interdites.

COORDONNÉES	PROJET	PROJET	PROJET	PROJET	PROJET
SECTEUR 31, rue Edouard Belin 95200 Saint-Denis Tel : 01 48 95 28 55	ART 2 12 rue Federico Fallini 95200 Saint-Denis Tel : 01 48 95 28 55	Parcelle 12 rue Federico Fallini 95200 Saint-Denis Tel : 01 48 95 28 55	Parcelle 12 rue Federico Fallini 95200 Saint-Denis Tel : 01 48 95 28 55	Parcelle 12 rue Federico Fallini 95200 Saint-Denis Tel : 01 48 95 28 55	Parcelle 12 rue Federico Fallini 95200 Saint-Denis Tel : 01 48 95 28 55


N°3: Plan en Tréfonds 1/500



NB : SUP sans valeur de délimitation ou détermination du terrain, ni bornages

- Légende**
- Emprise du projet
  - Ligne parcelaire
  - Axe de section projet
  - Aire de section projet
  - K.01 Niveau de parcelle
  - Niveau de parcelle au point de bornage
  - Point de bornage par un axe
  - Point de bornage par un axe (2 bornes)
  - Démarcation au titre de l'Etat
  - Servitude de délimitation
  - Servitude de délimitation (2 bornes)
  - Servitude de délimitation (2 bornes)

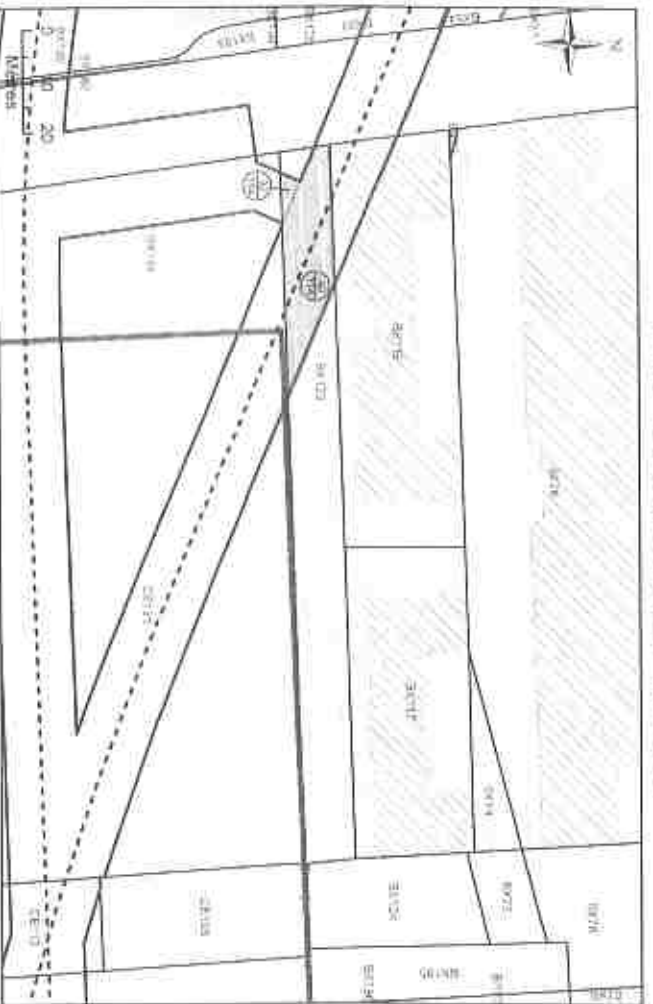
**N°4: Coupe**



NB : Cotes NGF Terrain Neuvai issues de la BD ALTI. Représentations et valeurs indicatives



### N°1: Plan de Masse 1/1 000



### N°2: Assiette Volumétrique de la Servitude d'Utilité Publique Saint-Denis - rue federico fellini - Section BX n°123 - Contenance 13a 90ca

Niveau	Designation sommaire	Superficie (m²)	Description de l'assiette		Tranche
			Rase	Cote altimétrique (NGF) Superficie	
Terrains	Emprise SGP	305	A	22.4 m	Non délimitée
	Emprise SGP	20	B		Verte

Altimétrie : NGF - système IGN59

Service clientèle  
Société du Grand Paris  
20 Avenue des Flandres  
93200 Saint-Denis

**Société du Grand Paris**

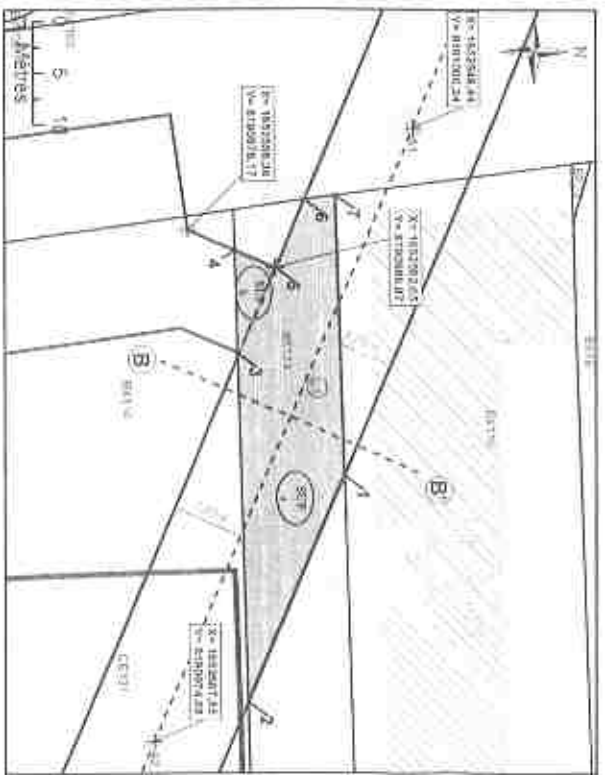
Réseau de transport public du Grand Paris - Loi 2  
N° à l'état parcellaire : 32114 - 40114  
Servitude d'Utilité Publique

Co-ordonnées de la propriété de la SGP - Toiture, construction et délimitation avec l'assiette

Indicatif	Surface	Contour	W de rase	Niveau	Statut	Régime	Type de	N° de	Surface	Tranche
8123	305	40114	0.00	0.00	725	0.00	0.00	0.00	0.00	A
8124	20	40114	0.00	0.00	725	0.00	0.00	0.00	0.00	B

Adresse: 20 Avenue des Flandres, 93200 Saint-Denis  
Tél: 01 48 58 09 58

### N°3: Plan en Tréfonds 1/500




NB: SUIP sans valeur de délimitation ou délimiteurs du terrain, ni bornage

**Légende**

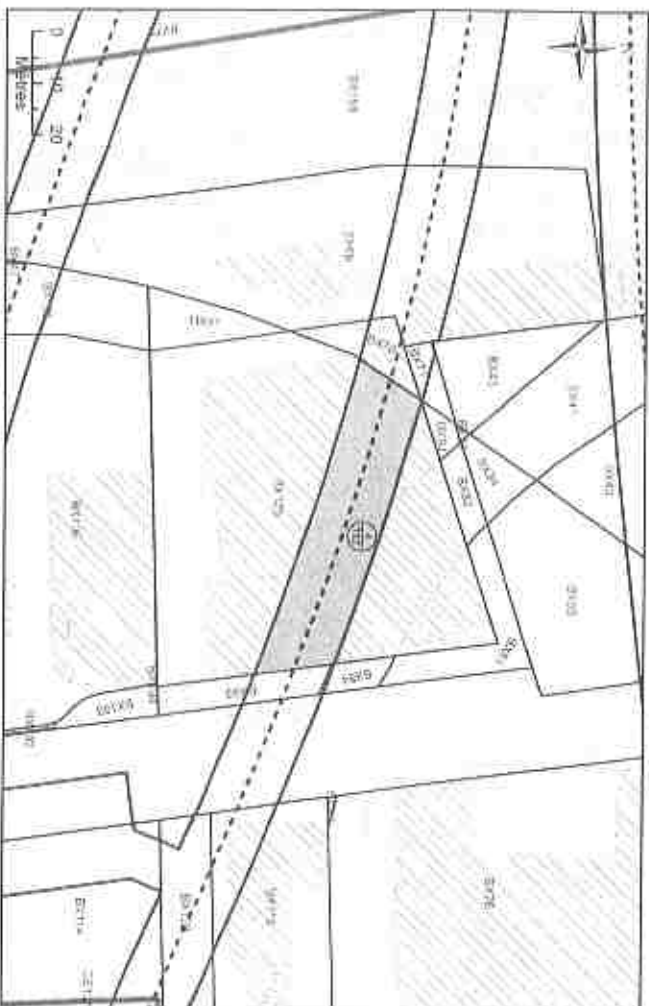
- Frappes de parcelle
- Lignes pointillées
- Axe de la voie (au plan)
- Axe de la coupe
- X 63 Numéro de parcelle
- 4 N° de plan parcellaire
- 11 N° de section parcellaire
- 10 Partie cadastrale délimitée par un axe de bornage
- A1 Dénivellement du SUIP
- A Bornes au volume, inclinaison de parcelle
- A Bornes au plan
- A Bornes au plan
- SUIP Servitude d'Utilité Publique
- 10 Contour graphique
- 10 Partie cadastrale délimitée par un axe de bornage
- 10

### N°4: Coupe



NB: Coes NGF Terrain Naturel (issus de la BD ALTI) Représentations et valeurs indicatives

N°1: Plan de Masse 1/1 000



N°2: Assiette Volumétrique de la Servitude d'Utilité Publique  
Saint-Denis - 1 pl aux étoiles - Section BX n°125 - Contenance 36a 02ca

Niveau	Designation sommaire	Superficie (m²)	Description de l'assiette		territoire	
			Base	Cote altimétrique (NSF) Superieure		
Tréfonds	emprise SGP	831	a	22,0 m	Non délimitée	Verbe

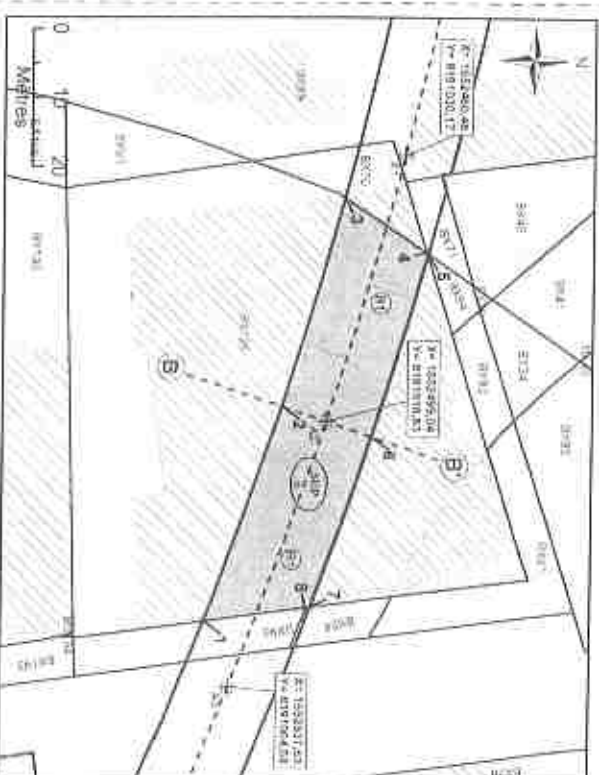
AltiMérie | NSIF, système IGN69

**Société du Grand Paris**  
 Réseau de transport public du Grand Paris - Lot 2  
 N° a l'état parcellaire - 4/112  
 Service d'Utilité Publique

Ce document est la propriété de la SGP - Toute réimpression et communication aux tiers sans autorisation.

Adresse 31, rue d'Alsace 75002 Paris Tél: 01 42 15 85 00 www.sgp.fr	Site Web - ATGT - 34,38 Avenue Charles de Gaulle 92000 BOULAZNY Tél: 01 48 16 01 58	Intitulé N° de parcelle N° de section N° de commune N° de quartier N° de lot	N° de parcelle N° de section N° de commune N° de quartier N° de lot	N° de quartier N° de section N° de commune N° de quartier N° de lot	N° de quartier N° de section N° de commune N° de quartier N° de lot	N° de quartier N° de section N° de commune N° de quartier N° de lot
		N° de quartier N° de section N° de commune N° de quartier N° de lot	N° de quartier N° de section N° de commune N° de quartier N° de lot	N° de quartier N° de section N° de commune N° de quartier N° de lot	N° de quartier N° de section N° de commune N° de quartier N° de lot	N° de quartier N° de section N° de commune N° de quartier N° de lot

N°3: Plan en Tréfonds 1/750




NB: SUP sans valeur de délimitation ou de limite du terrain, ni de bornage

**Légende**

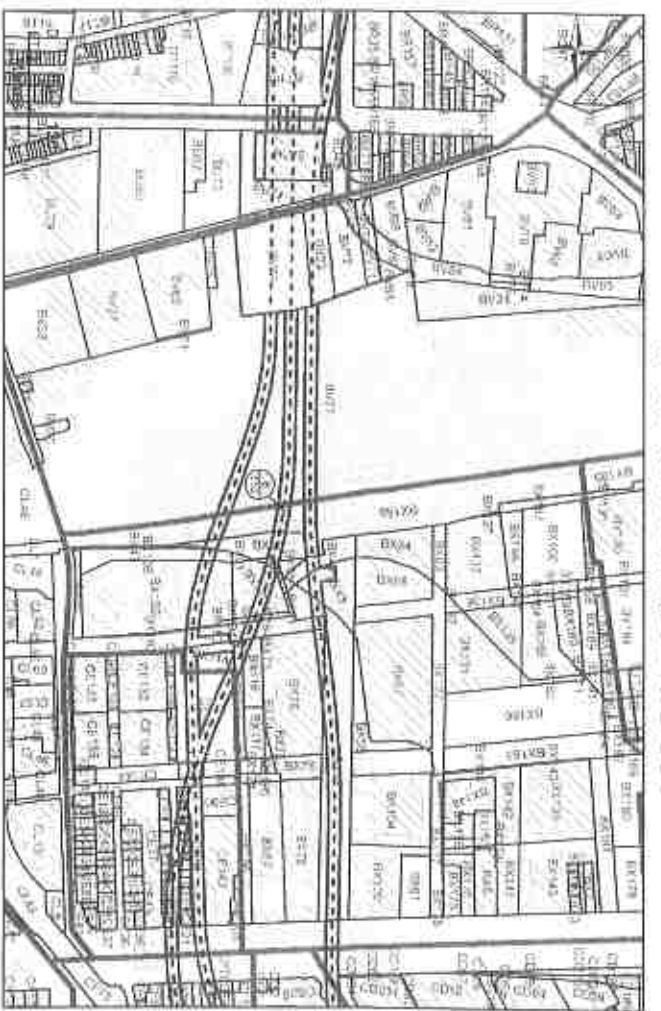
	AT	Caractéristiques de l'axe
	4	Régime de l'Urbanisme: l'indication de la parcelle au débouché
	A	Service de l'Etat
	AT	Servitude d'Utilité Publique
	AT	Caractéristiques de l'axe
	AT	Caractéristiques de l'axe
	AT	Caractéristiques de l'axe
	AT	Caractéristiques de l'axe

N°4: Coupe



NB: Contour MNT Terrain Naturel issu de la BD ALTI. Représentation et valeurs indicatives.

N°1 : Plan de Masse 1/6 000



**N°2: Assiette Volumétrique de la Servitude d'Utilité Publique**  
 Saint-Denis - 128 rue du landy - Section BX n°158 - Contenance 02ha 18a 25ca

Niveau	Designation Schéma	Superficie (m <sup>2</sup> )	Base		Tenir
			Superficie	Non délimitée	
Terfonds	Emprise SGP	458	3	20,5 m	Verte

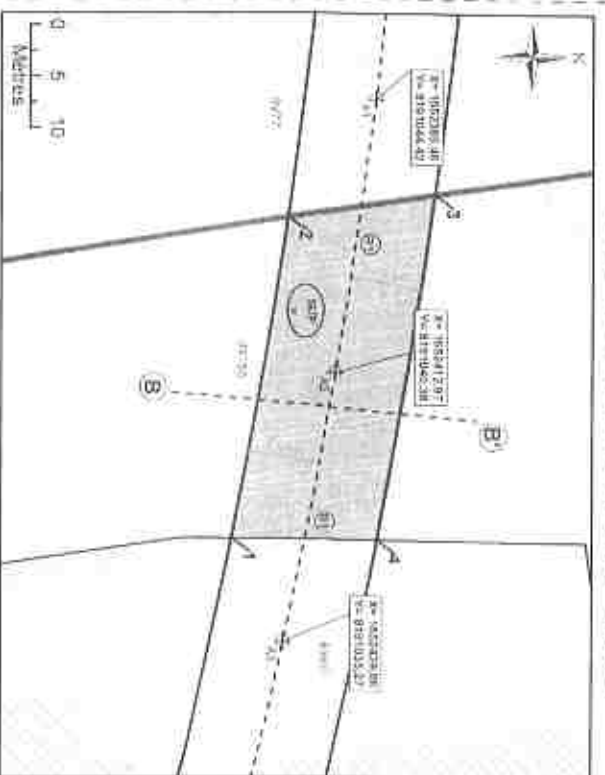
Altimétrie : NGE - système IGN59

MAIRIE DÉPARTEMENTALE  
**Société du Grand Paris**  
 30, Avenue des Froulers  
 93000 Saint-Denis

**Réseau de transport public du Grand Paris - Lot 2**  
 N°1 à l'état parcellaire : 61110  
 Servitude d'Utilité Publique

PROJET	DATE	ÉTAPE	PROJETÉ	ÉTAT	PROJETÉ	ÉTAT
ASSIETTE	21/05/2018	PROJETÉ	ASSIETTE	21/05/2018	PROJETÉ	21/05/2018
PROJETÉ	21/05/2018	PROJETÉ	PROJETÉ	21/05/2018	PROJETÉ	21/05/2018


N°3: Plan en Tréfonds 1/500



NB: SGP sans valeur de délimitation au regard de la Loi n° 78-17 du 03/01/78

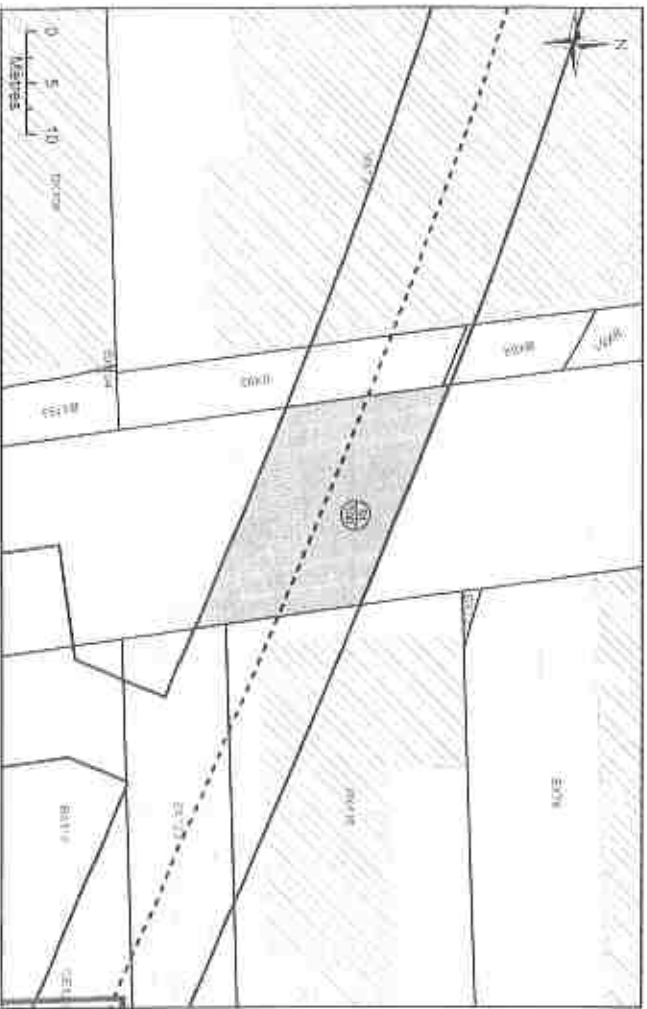
- Légende**
- Emprise de prise
  - Ligne parcelaire
  - Sens de circulation
  - Axe de la route
  - K 51 : Zone 500 ou parcelle
  - N° : Numéro parcellaire
  - N° 158 : Numéro de la section
  - Porte de fond dessinée par un axe
  - A1 : Caractérisation au titre Général de l'Urbanisme et de la section
  - 1 : Numéro de parcelle
  - 2 : Numéro de parcelle
  - 3 : Numéro de parcelle
  - 4 : Numéro de parcelle
  - 5 : Numéro de parcelle
  - 6 : Numéro de parcelle
  - 7 : Numéro de parcelle
  - 8 : Numéro de parcelle
  - 9 : Numéro de parcelle
  - 10 : Numéro de parcelle
  - 11 : Numéro de parcelle
  - 12 : Numéro de parcelle
  - 13 : Numéro de parcelle
  - 14 : Numéro de parcelle
  - 15 : Numéro de parcelle
  - 16 : Numéro de parcelle
  - 17 : Numéro de parcelle
  - 18 : Numéro de parcelle
  - 19 : Numéro de parcelle
  - 20 : Numéro de parcelle
  - 21 : Numéro de parcelle
  - 22 : Numéro de parcelle
  - 23 : Numéro de parcelle
  - 24 : Numéro de parcelle
  - 25 : Numéro de parcelle
  - 26 : Numéro de parcelle
  - 27 : Numéro de parcelle
  - 28 : Numéro de parcelle
  - 29 : Numéro de parcelle
  - 30 : Numéro de parcelle
  - 31 : Numéro de parcelle
  - 32 : Numéro de parcelle
  - 33 : Numéro de parcelle
  - 34 : Numéro de parcelle
  - 35 : Numéro de parcelle
  - 36 : Numéro de parcelle
  - 37 : Numéro de parcelle
  - 38 : Numéro de parcelle
  - 39 : Numéro de parcelle
  - 40 : Numéro de parcelle
  - 41 : Numéro de parcelle
  - 42 : Numéro de parcelle
  - 43 : Numéro de parcelle
  - 44 : Numéro de parcelle
  - 45 : Numéro de parcelle
  - 46 : Numéro de parcelle
  - 47 : Numéro de parcelle
  - 48 : Numéro de parcelle
  - 49 : Numéro de parcelle
  - 50 : Numéro de parcelle
  - 51 : Numéro de parcelle
  - 52 : Numéro de parcelle
  - 53 : Numéro de parcelle
  - 54 : Numéro de parcelle
  - 55 : Numéro de parcelle
  - 56 : Numéro de parcelle
  - 57 : Numéro de parcelle
  - 58 : Numéro de parcelle
  - 59 : Numéro de parcelle
  - 60 : Numéro de parcelle
  - 61 : Numéro de parcelle
  - 62 : Numéro de parcelle
  - 63 : Numéro de parcelle
  - 64 : Numéro de parcelle
  - 65 : Numéro de parcelle
  - 66 : Numéro de parcelle
  - 67 : Numéro de parcelle
  - 68 : Numéro de parcelle
  - 69 : Numéro de parcelle
  - 70 : Numéro de parcelle
  - 71 : Numéro de parcelle
  - 72 : Numéro de parcelle
  - 73 : Numéro de parcelle
  - 74 : Numéro de parcelle
  - 75 : Numéro de parcelle
  - 76 : Numéro de parcelle
  - 77 : Numéro de parcelle
  - 78 : Numéro de parcelle
  - 79 : Numéro de parcelle
  - 80 : Numéro de parcelle
  - 81 : Numéro de parcelle
  - 82 : Numéro de parcelle
  - 83 : Numéro de parcelle
  - 84 : Numéro de parcelle
  - 85 : Numéro de parcelle
  - 86 : Numéro de parcelle
  - 87 : Numéro de parcelle
  - 88 : Numéro de parcelle
  - 89 : Numéro de parcelle
  - 90 : Numéro de parcelle
  - 91 : Numéro de parcelle
  - 92 : Numéro de parcelle
  - 93 : Numéro de parcelle
  - 94 : Numéro de parcelle
  - 95 : Numéro de parcelle
  - 96 : Numéro de parcelle
  - 97 : Numéro de parcelle
  - 98 : Numéro de parcelle
  - 99 : Numéro de parcelle
  - 100 : Numéro de parcelle

**N°4: Coupe**



ME : Données NGE Terrain Naturel issues de la BD ALTI. Rapérissements et valeurs indicatives.

## N°1: Plan de Masse 1/500



## N°2: Assiette Volumétrique de la Servitude d'Utilité Publique Saint-Denis - Rue des cheminots - Section BX n°DP3 - Contenance 03a 25ca

Niveau	Designation sommaire	Superficie (m <sup>2</sup> )	Description de l'assiette		Terme
			Base	Date réglementaire (N.G.F.I.)	
Téfonds	Emprise SCIP	325	a	22.2 m	Non délimitée
					Verte

Affinités NGF système IGN09



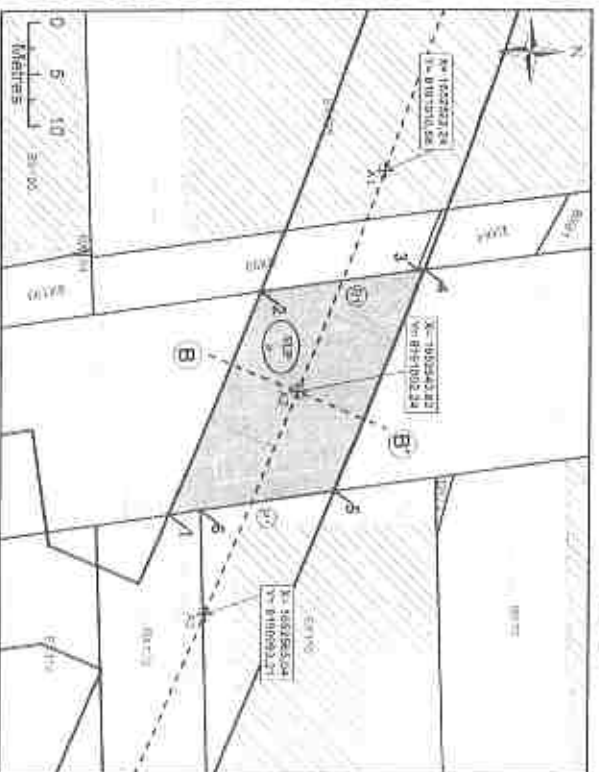
**Société du Grand Paris**

Réseau de transport public du Grand Paris - Lot 2  
N° à l'état parcellaire : 317100  
Servitude d'Utilité Publique

Le présent plan est la reproduction de la SCIP - "valeur réproductible" et communication simplifiée sans autorisation

UNIVERS	DIRES	PREFECTURE	DEPARTEMENT	COMMUNE	PROJET	DATE	ETAT	PROJET	DATE	ETAT
UNIVERS	UNIVERS	UNIVERS	UNIVERS	UNIVERS	UNIVERS	UNIVERS	UNIVERS	UNIVERS	UNIVERS	UNIVERS
UNIVERS	UNIVERS	UNIVERS	UNIVERS	UNIVERS	UNIVERS	UNIVERS	UNIVERS	UNIVERS	UNIVERS	UNIVERS

## N°3: Plan en Tréfonds 1/500




NB: SUP sans valeur de destination ou délimitaire du terrain, ni bornage.

**Légende**

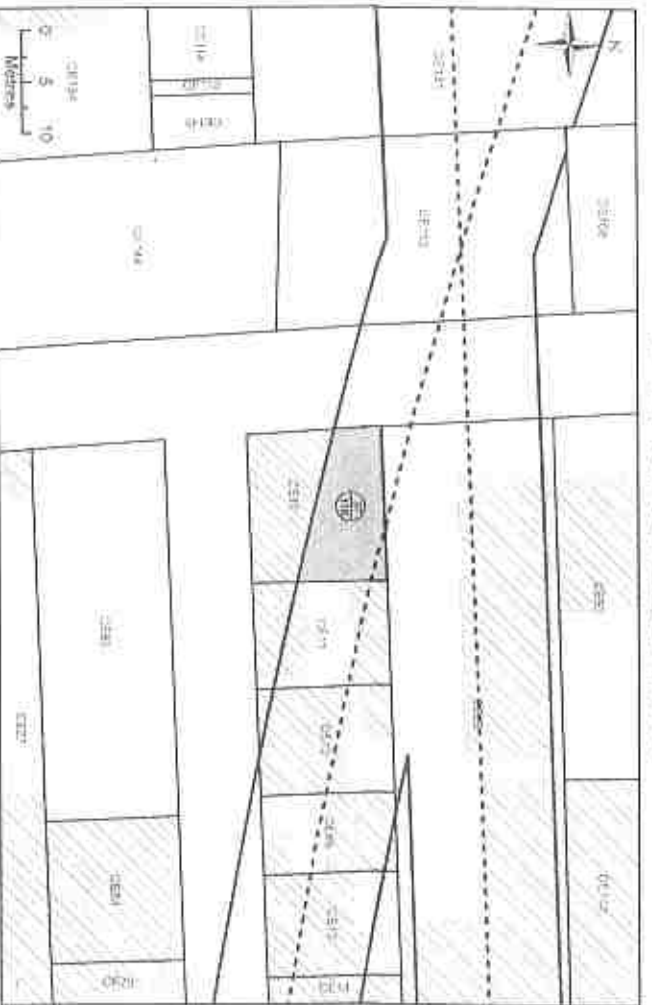
	Servitude de projet		Bornage
	Limite parcellaire		Servitude de projet
	Servitude de projet		Bornage
	Servitude de projet		Bornage
	Servitude de projet		Bornage
	Servitude de projet		Bornage
	Servitude de projet		Bornage
	Servitude de projet		Bornage

## N°4: Coupe



NE : Coles NGF Terrain Naturel issues de la BD ALTI réprésentations et valeurs indicatives.

N°1: Plan de Masse 1/500



**N°2: Assiette Volumétrique de la Servitude d'Utilité Publique**  
 Saint-Denis - 10 av des fruitiers - Section CE n°10 - Contenance 01a 88ca

Niveau	Designation sommaire	Superficie (m²)	Base	Cote altimétrique (NCF)		Tolérance
				Supérieure	Inférieure	
Tréfonds	Emprise SCP	100	9	23,2 m	Non définies	Verte

Altimétrie : NGF, système IGN42

HEUREUX COUVAGE  
 Société du Grand Paris  
 30, Avenue des Fruitiers  
 92300 SAINT-DENIS

**Société du Grand Paris**

Réseau de transport public du Grand Paris - Lot 2  
 N° à l'état parcelaire : 37/119  
 Servitude d'Utilité Publique

Marquages	Coordonnées	Échelle	1:500	1:250	1:125	1:62,5
BEAUF	ATCT GÉOMÈTRE-ÉLÈVE 24-26 AVENUE LOUIS ARMAND 92000 BOULOGNE TÉL : 01 48 55 09 58	4'0"	100	100	100	100
75020 PARIS TÉL : 01 43 15 65 03 Vernieu		8'0"	100	100	100	100

N°3: Plan en Tréfonds 1/500

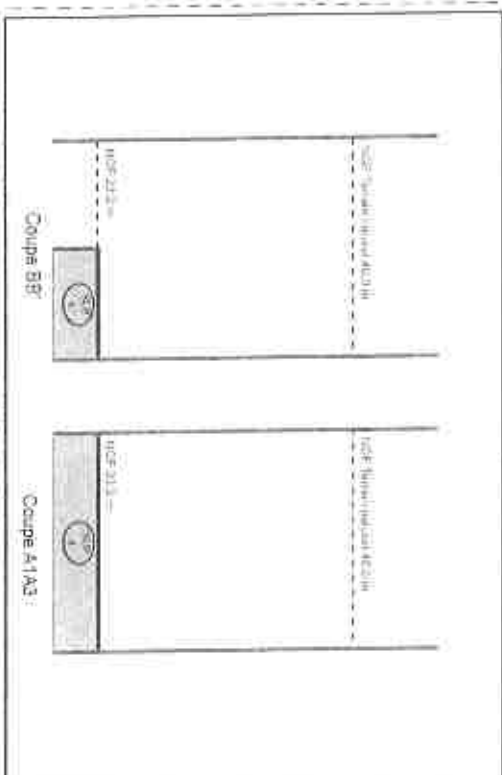


N.B. SUP sans visuel de plan (ilco ou derrière du terrain / pontage)

**Légende**

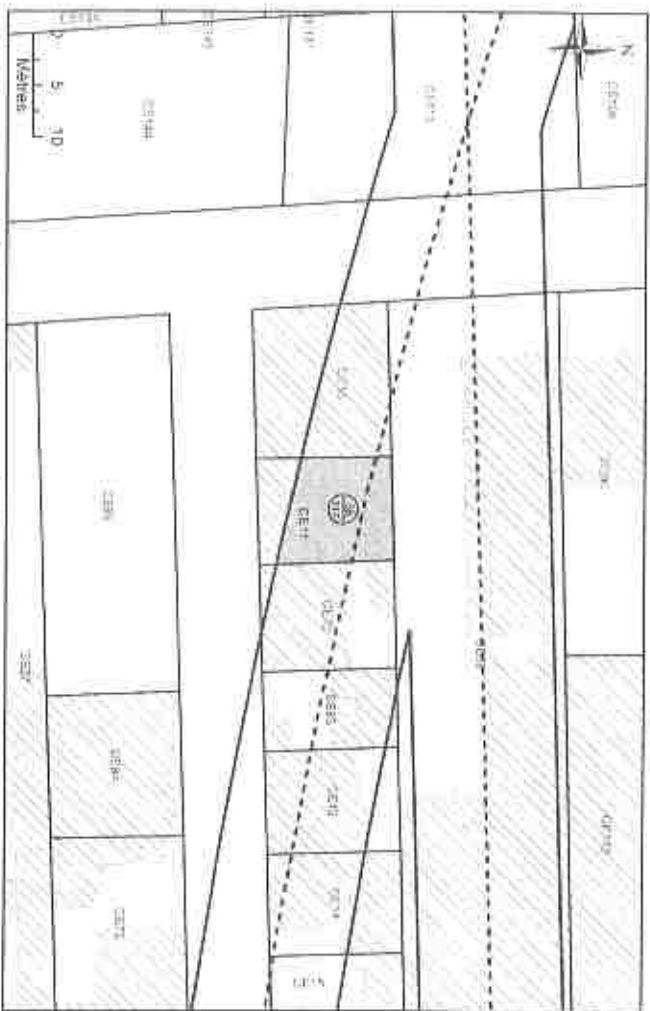
- Emprise du projet
- Autres propriétés
- Axe de voie d'implant
- Axe de la coupe
- N°10 Parcelle de parcelle
- N°11 N° au n°10 parcelles de contour publique N°11
- N°12 N° au n°10 parcelles de contour publique N°12
- N°13 N° au n°10 parcelles de contour publique N°13
- N°14 N° au n°10 parcelles de contour publique N°14
- N°15 N° au n°10 parcelles de contour publique N°15
- N°16 N° au n°10 parcelles de contour publique N°16
- N°17 N° au n°10 parcelles de contour publique N°17
- N°18 N° au n°10 parcelles de contour publique N°18
- N°19 N° au n°10 parcelles de contour publique N°19
- N°20 N° au n°10 parcelles de contour publique N°20
- N°21 N° au n°10 parcelles de contour publique N°21
- N°22 N° au n°10 parcelles de contour publique N°22
- N°23 N° au n°10 parcelles de contour publique N°23
- N°24 N° au n°10 parcelles de contour publique N°24
- N°25 N° au n°10 parcelles de contour publique N°25
- N°26 N° au n°10 parcelles de contour publique N°26
- N°27 N° au n°10 parcelles de contour publique N°27
- N°28 N° au n°10 parcelles de contour publique N°28
- N°29 N° au n°10 parcelles de contour publique N°29
- N°30 N° au n°10 parcelles de contour publique N°30

**N°4: Coupe**



N.B. Cotes NGF Terrain Naturel (cotes de la RD A17). Représentations et valeurs indicatives

N°1: Plan de Masse 1/500



N°2: Assiette Volumétrique de la Servitude d'Utilité Publique  
Saint-Denis - 24 rue langlier renaud - Section CE n°11 - Contenance 01a 31 ca

Niveau	Designation sommaire	Superficie (m <sup>2</sup> )	Description de l'assiette		Terrain
			Base	Cote altimétrique (NGF) Supérieure Inférieure	
Térfonds	Emprise SCPI	103	A	23,2 m Non délimitée	Vente

Alimétrie NGF système IGN09

MATIERE SOCIETE  
Societe du Grand Paris  
33, Avenue des Ecoles  
92320 Saint-Denis



Réseau de transport public du Grand Paris - Lot 2  
N° à l'état parcellaire : 36/17  
Servitude d'Utilité Publique

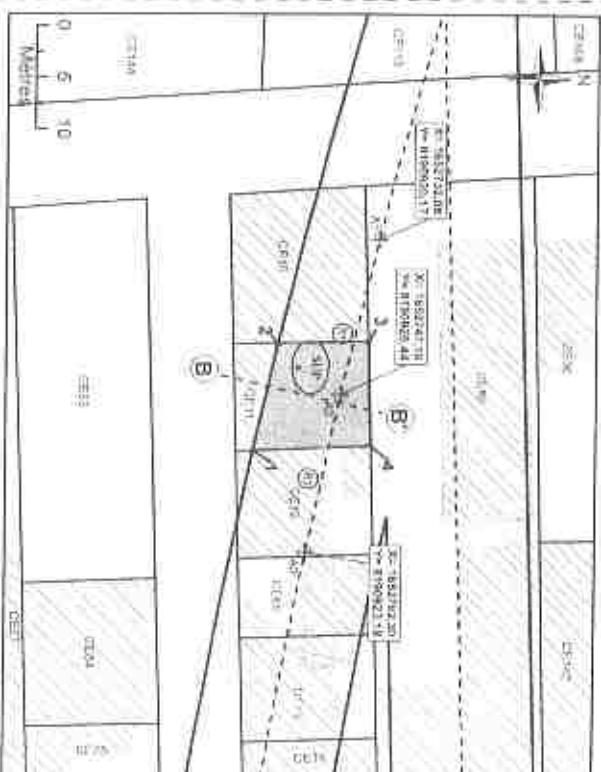
Ce document est la propriété de la SCPI - Toutes reproductions non autorisées sans autorisation

VALORISAT  
SIA, rue Edouard Belin  
75013 Paris  
Tél : 01 43 15 85 00  
Votre Part

PROTECH  
AT ST Développement  
35-37 Avenue Laiton Stagoit  
92000 BOULAZNY  
Tél : 01 48 35 00 38

Date	Mise à jour	Révision		Niveau	Description	Type de terrain	Surface	Cote	Altitude	Type de terrain
		1	2							
10/01/2018	1	1	1	1	1	1	1	1	1	1

N°3: Plan en Tréfonds 1/500

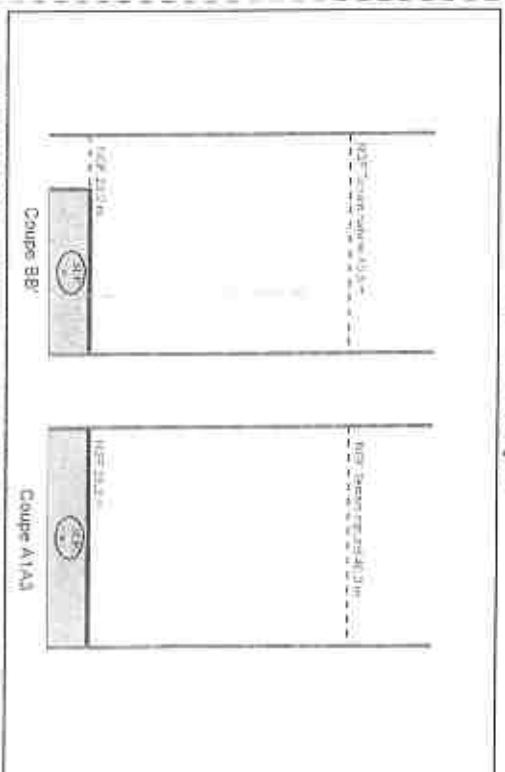


NB: SUP sans volume de détermination ou détermination au terrain, ni bornage.

Légende

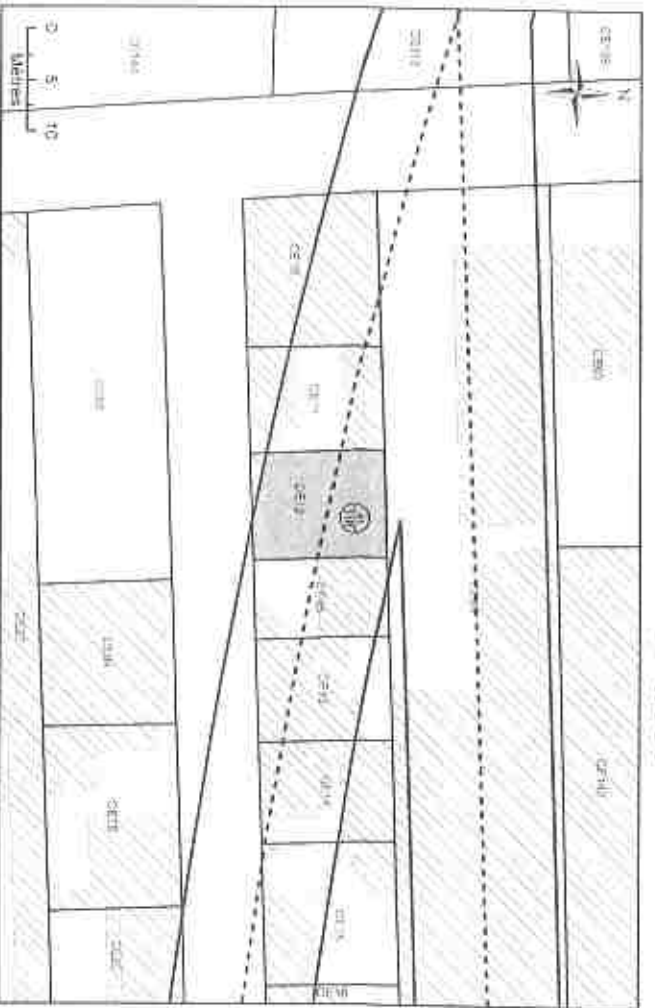
- Cote au point
- Ligne directrice
- Axe de type au projet
- Axe de la coupe
- K ET : Sans détermination
- K ET : Sur plan parcellaire de servitude cadastrale n°17A
- K ET : Pièce du tracé définie par un axe
- A1 : Détermination de tracé
- A1 : Section ou volume : Volume à garantir
- A1 : Somme (A) parcellaire
- A1 : Section dite Parcelle
- A1 : Conditionnelle
- A1 : Partie de tracé définie par un type (A) parcelle

N°4: Coupe



NB: Cotes NGF Terrain Naturel issues de la BD ALTI. Représentation et valeurs indicatives.

# N°1: Plan de Masse 1/500



## N°2: Assiette Volumétrique de la Servitude d'Utilité Publique Saint-Denis - Z2 rue langlier renaud - Section CE n°12 - Contenance 01a 32ca

Niveau	Destination déterminée	Superficie (m <sup>2</sup> )	Base		Cote altimétrique (NGF) supérieure	Cote altimétrique (NGF) inférieure	Terrain
			A	B			
Terrains	Emergence 8GP	130			23,3 m	Non délimitée	Verte

Description de l'assiette

SAINT DENIS  
Société du Grand Paris  
30, Avenue des Flandres  
93210 Saint-Denis

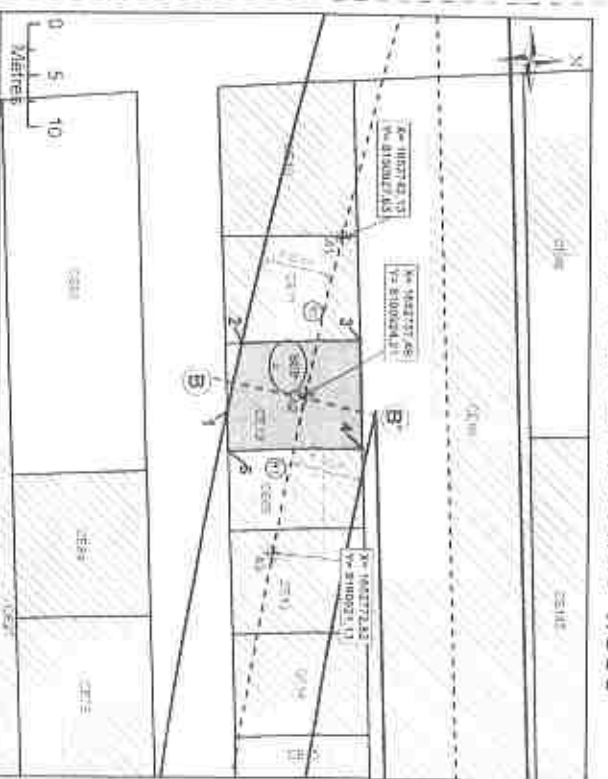


Réseau de transport public du Grand Paris - Lot 2  
N° 6 leval parcellaire 411118  
Servitude d'Utilité Publique

Ce document est la propriété de la SGPA - Toute reproduction ou utilisation sans autorisation

Informations	Coordonnées	Situation		N° de plan	Date de mise à jour	Type de terrain	Type de servitude	N° de plan	Date de mise à jour
		Lot	Parcelle						
Urbanisme DR-EAT 30, rue de la République 75003 Paris Tel: 01 43 15 53 00 www.paris.fr	93210 Saint-Denis 30, Avenue des Flandres Tel: 01 40 33 69 30	611118	411118	411118	2018	Non délimitée	Verte	411118	2018

# N°3: Plan en Tréfonds 1/500




NB: SUP: sans valeur de délimitation ou au-delà du terrain n°1047

**Légende**

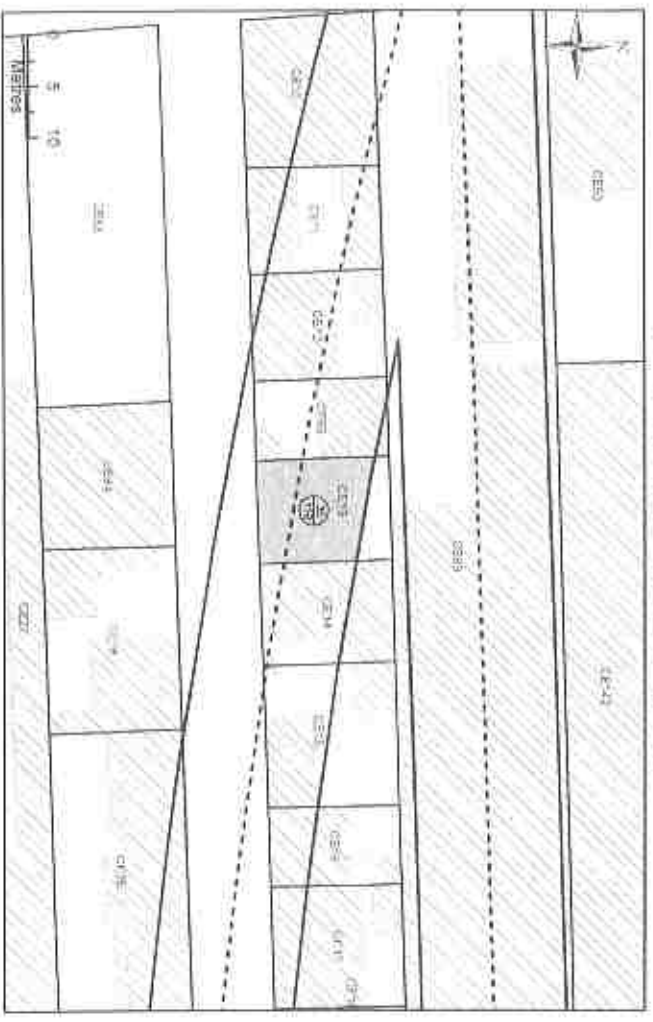
	A1	Qualification de terrain
	F	Servitude de volume et hauteur de la parcelle au talweg
		Servitude de passage
		Servitude d'usage
		Servitude de passage
		Servitude de passage

## N°4: Coupe



NB: Cotes NGF - Niveau: Niveau: issues de la B10 ALTI, Rep: servitudes et volumes parcelaires.

N°1: Plan de Masse 1/500



**N°2: Assiette Volumétrique de la Servitude d'Utilité Publique**  
 Saint-Denis - 18 rue langlier renaud - Section CE n°13 - Contenance 01a 29ca

Niveau	Designation sommaire	Superficie (m <sup>2</sup> )	Espace	Cote altimétrique (NGF)		Teinte
				Supérieure	Inférieure	
Traficants	Emprise SGP	106	8	23.4 m	Non calibrée	Verte

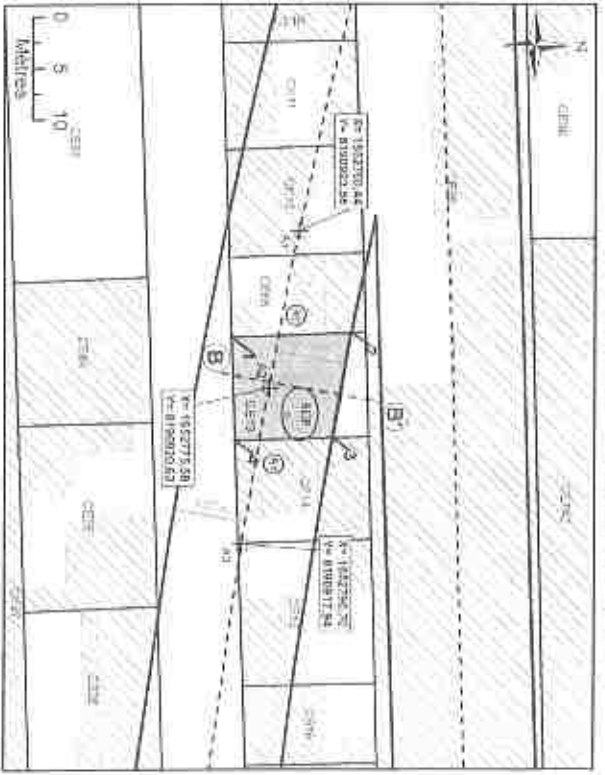
Unité d'ouvrage  
**Société du Grand Paris**  
 30 Avenue des Frères  
 95200 Saint-Denis

**Société du Grand Paris**  
 Réseau de transport public du Grand Paris - Lot 2  
 N° 6 Trésor parcelaire : 351119  
 Servitude d'Utilité Publique

Altimétrie : NCG système IGN08

Matériau	Quantité	Unité	Matériau	Quantité	Unité
SECA3	100	m <sup>2</sup>	SECA3	100	m <sup>2</sup>
SECA1	100	m <sup>2</sup>	SECA1	100	m <sup>2</sup>
SECA2	100	m <sup>2</sup>	SECA2	100	m <sup>2</sup>
SECA4	100	m <sup>2</sup>	SECA4	100	m <sup>2</sup>
SECA5	100	m <sup>2</sup>	SECA5	100	m <sup>2</sup>
SECA6	100	m <sup>2</sup>	SECA6	100	m <sup>2</sup>
SECA7	100	m <sup>2</sup>	SECA7	100	m <sup>2</sup>
SECA8	100	m <sup>2</sup>	SECA8	100	m <sup>2</sup>
SECA9	100	m <sup>2</sup>	SECA9	100	m <sup>2</sup>
SECA10	100	m <sup>2</sup>	SECA10	100	m <sup>2</sup>
SECA11	100	m <sup>2</sup>	SECA11	100	m <sup>2</sup>
SECA12	100	m <sup>2</sup>	SECA12	100	m <sup>2</sup>
SECA13	100	m <sup>2</sup>	SECA13	100	m <sup>2</sup>
SECA14	100	m <sup>2</sup>	SECA14	100	m <sup>2</sup>
SECA15	100	m <sup>2</sup>	SECA15	100	m <sup>2</sup>
SECA16	100	m <sup>2</sup>	SECA16	100	m <sup>2</sup>
SECA17	100	m <sup>2</sup>	SECA17	100	m <sup>2</sup>
SECA18	100	m <sup>2</sup>	SECA18	100	m <sup>2</sup>

N°3: Plan en Tréfonds 1/500




NB : SGP être valeur de stimulation ou derrière du terrain. (N) bornage

**Légende**

- Emprise ou fait
- Unité parcelaire
- App ou bord du parcel
- axe de la coupe
- K. 61 : Niveau de visée
- N : au point-profil
- 1 : au point-profil
- 2 : au point-profil
- 3 : au point-profil
- 4 : au point-profil
- 5 : au point-profil
- 6 : au point-profil
- 7 : au point-profil
- 8 : au point-profil
- 9 : au point-profil
- 10 : au point-profil
- 11 : au point-profil
- 12 : au point-profil
- 13 : au point-profil
- 14 : au point-profil
- 15 : au point-profil
- 16 : au point-profil
- 17 : au point-profil
- 18 : au point-profil
- 19 : au point-profil
- 20 : au point-profil
- 21 : au point-profil
- 22 : au point-profil
- 23 : au point-profil
- 24 : au point-profil
- 25 : au point-profil
- 26 : au point-profil
- 27 : au point-profil
- 28 : au point-profil
- 29 : au point-profil
- 30 : au point-profil
- 31 : au point-profil
- 32 : au point-profil
- 33 : au point-profil
- 34 : au point-profil
- 35 : au point-profil
- 36 : au point-profil
- 37 : au point-profil
- 38 : au point-profil
- 39 : au point-profil
- 40 : au point-profil
- 41 : au point-profil
- 42 : au point-profil
- 43 : au point-profil
- 44 : au point-profil
- 45 : au point-profil
- 46 : au point-profil
- 47 : au point-profil
- 48 : au point-profil
- 49 : au point-profil
- 50 : au point-profil
- 51 : au point-profil
- 52 : au point-profil
- 53 : au point-profil
- 54 : au point-profil
- 55 : au point-profil
- 56 : au point-profil
- 57 : au point-profil
- 58 : au point-profil
- 59 : au point-profil
- 60 : au point-profil
- 61 : au point-profil
- 62 : au point-profil
- 63 : au point-profil
- 64 : au point-profil
- 65 : au point-profil
- 66 : au point-profil
- 67 : au point-profil
- 68 : au point-profil
- 69 : au point-profil
- 70 : au point-profil
- 71 : au point-profil
- 72 : au point-profil
- 73 : au point-profil
- 74 : au point-profil
- 75 : au point-profil
- 76 : au point-profil
- 77 : au point-profil
- 78 : au point-profil
- 79 : au point-profil
- 80 : au point-profil
- 81 : au point-profil
- 82 : au point-profil
- 83 : au point-profil
- 84 : au point-profil
- 85 : au point-profil
- 86 : au point-profil
- 87 : au point-profil
- 88 : au point-profil
- 89 : au point-profil
- 90 : au point-profil
- 91 : au point-profil
- 92 : au point-profil
- 93 : au point-profil
- 94 : au point-profil
- 95 : au point-profil
- 96 : au point-profil
- 97 : au point-profil
- 98 : au point-profil
- 99 : au point-profil
- 100 : au point-profil

N°4: Coupe

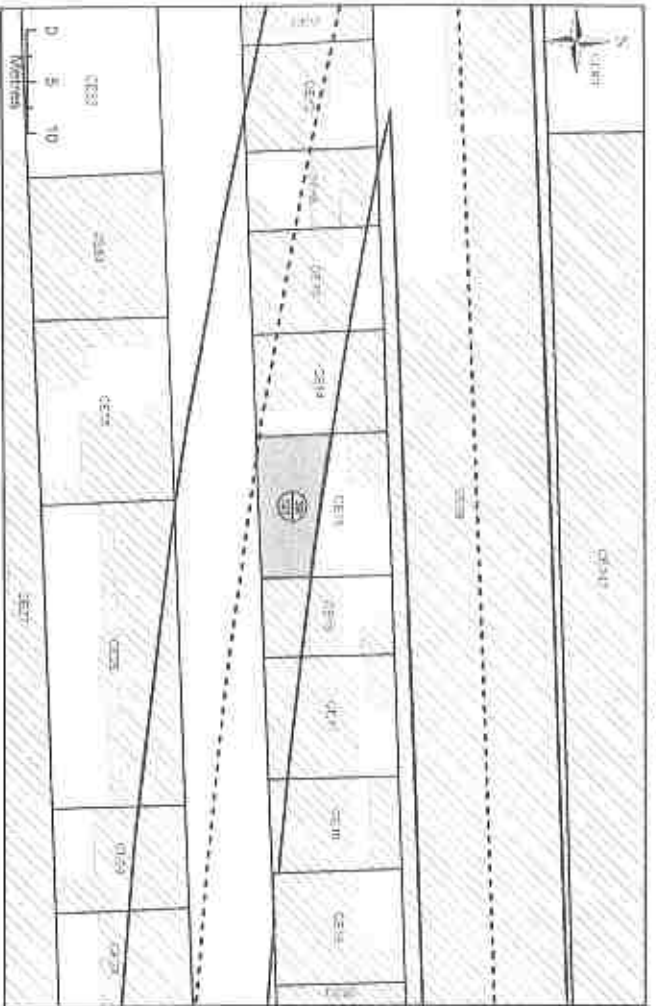


NB : Coulee NCG Terrier (nature) issues de la BD ALI) Représentations et visuels indicatives.





### N°1: Plan de Masse 1/500



### N°2: Assiette Volumétrique de la Servitude d'Utilité Publique Saint-Denis - 14 rue Langlier Renaud - Section CE n°15 - Contenance 01a 77ca

Niveau	Délimitation sommaire	Superficie (m <sup>2</sup> )	Base	Cote altimétrique (NGF)		Tantale
				Superficie	Non délimitée	
Trafonds	Emprise EGP	85	8	23,5 m	Non délimitée	Valne

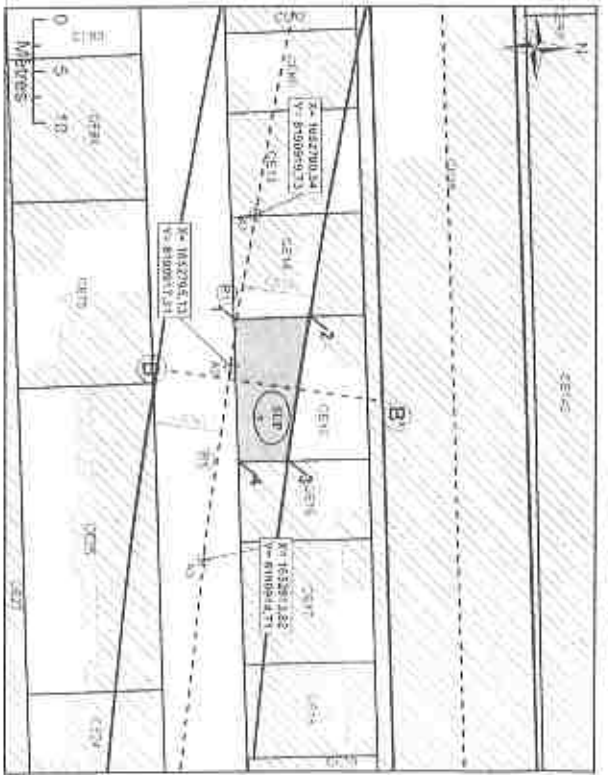
Altimétrie : NGF, système IGN09

MATHEMATIQUES  
Société du Grand Paris  
30, Avenue des Fugères  
92000 Saint-Denis

Réseau de Transport public du Grand Paris - Loi 2  
N° à l'état parcellaire : 301131  
Servitude d'Utilité Publique

UNIVERSITÉ SEGAT 31, rue Stéphane Hérard 75003 Paris Tel. 01 40 16 88 08 www.segat.fr	ENTREPRISE ATMOT Garantie-Croix 34,35 Avenue Louis Armand 92008 BOULOGNE Tel. 01 49 96 38 55	Service	Échelle	1:100	3:10	Système	IGN09	Projet	14 rue Langlier Renaud	14 rue Langlier Renaud	14 rue Langlier Renaud	14 rue Langlier Renaud	14 rue Langlier Renaud	14 rue Langlier Renaud	14 rue Langlier Renaud	14 rue Langlier Renaud	14 rue Langlier Renaud
------------------------------------------------------------------------------------------------------	----------------------------------------------------------------------------------------------------------	---------	---------	-------	------	---------	-------	--------	------------------------	------------------------	------------------------	------------------------	------------------------	------------------------	------------------------	------------------------	------------------------


### N°3: Plan en Tréfonds 1/500



NB: 511P sont les valeurs de dénivelés au terrain et bornages.

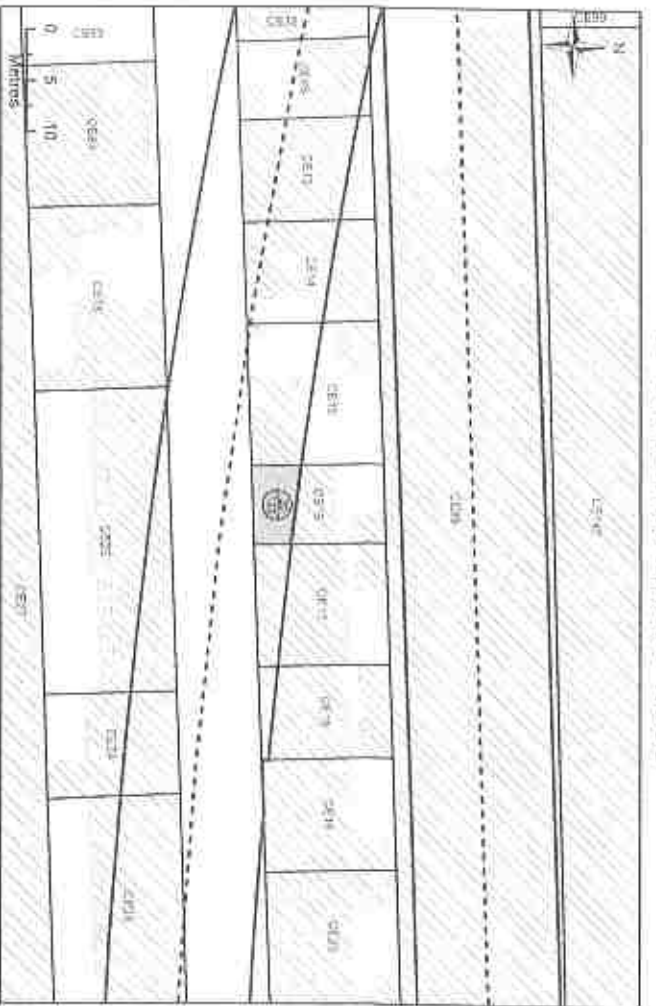
- Légende :**
- Emprise du projet
  - Autre servitude
  - Axe de l'axe de projet
  - Axe de l'axe de projet
  - Axe de l'axe de projet
  - Remarque particulière sur les données de terrain et bornages
  - Pour les bornages des parcelles voisines
  - Servitude d'Utilité Publique
  - Cadastre géométrique
  - Point de vue des bornages par voie de terre
  - 2 points
- M1 : Délimitation et au sol  
M2 : Bornage au sol- M3 : Servitude d'Utilité Publique
- M4 : Cadastre géométrique
- M5 : Point de vue des bornages par voie de terre

### N°4: Coupe



NB: Cotes NGF Terrain: Hauteur lues de la BD ALTI. Représentation et valeurs indiquées

N°1 : Plan de Masse 1/500



**N°2: Assiette Volumétrique de la Servitude d'Utilité Publique**  
 Saint-Denis - 12 rue langlier renaud - Section CE n°16 - Contenance 97ca

Niveau	Designation sommaire	Superficie (m²)	Base	Date altimétrique (NGF)		Tantale
				Superficie	Non délimitée	
Totale	Emprise SGP	33	8	23,5 m		Verte

Altimétrie : NGF, système IGN59.

Banquette acquise  
 Société du Grand Paris  
 30, Avenue des Furtifs  
 93200 Saint-Denis

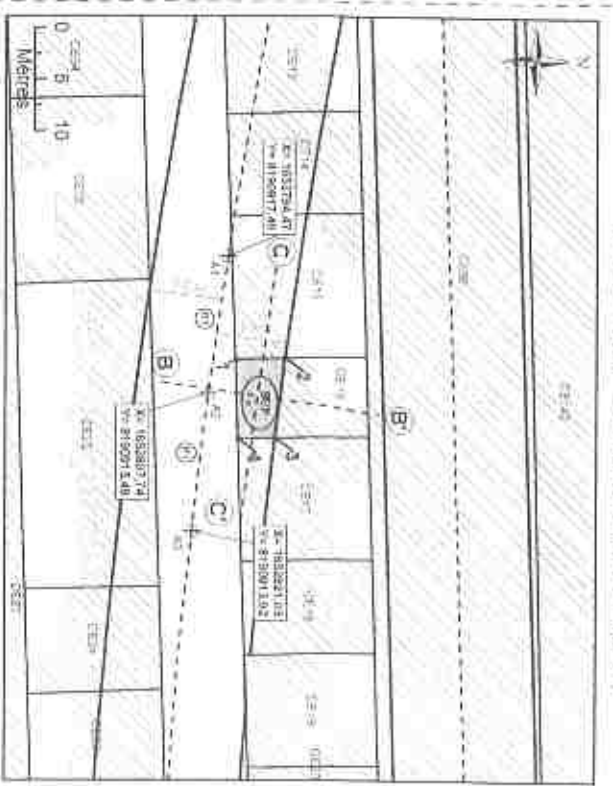
**Société du Grand Paris**

Réseau de transport public du Grand Paris - Lot 2  
 N°1 à l'état parcellaire : 201122  
 Servitude d'Utilité Publique

Ce document est la propriété de la SGP - Toute réimpression ou communication sans autorisation

Informations		Description		Emprise		N° de parcelle		N° de section		N° de plan		N° de section		N° de plan	
SEDAE	37, rue Edouard Mielot / 93003 Paris / Tél. 01 40 15 65 00 / Secta Paris	AT01	secteur Ecoparc 24,36 Avenue Louis Renard 93200 BOISSENY / Tél. 01 40 95 05 55	CE01	CE02	CE03	CE04	CE05	CE06	CE07	CE08	CE09	CE10	CE11	CE12


N°3: Plan en Tréfonds 1/500



NB) SUP sans valeur de délimitation du périmètre du terrain de bornage.

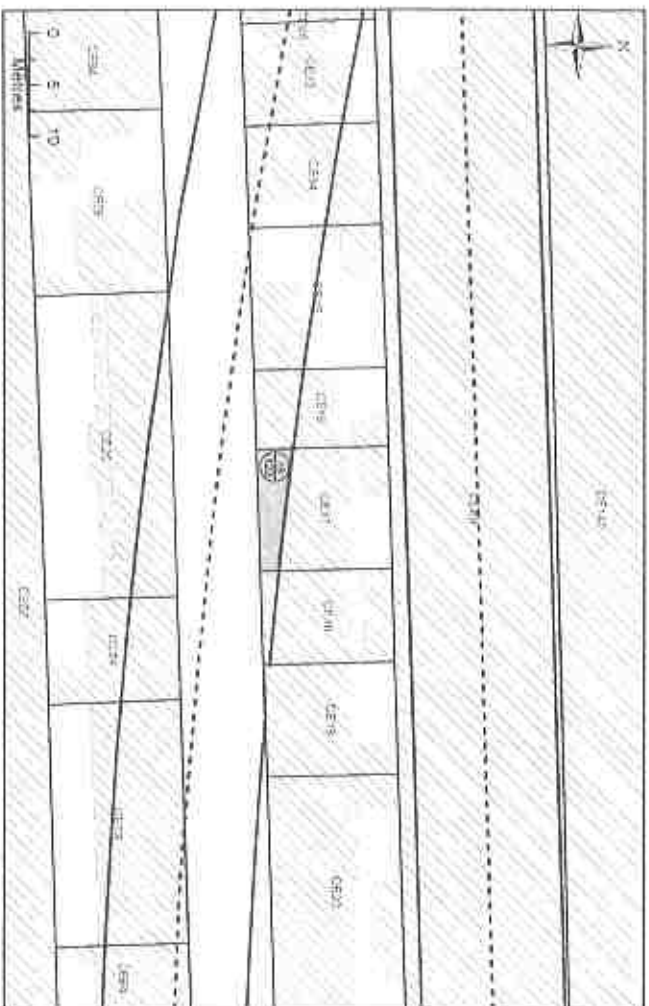
- Légende**
- Emprise du projet
  - Limite cadastrale
  - Ann de l'axe au projet
  - Ann de la coupe
  - K 611
  - N° de plan parcellaire
  - N° de plan de l'ouvrage publique V115
  - Zone de bornage délimitée par un axe
  - Zone de bornage délimitée par un mur
  - A1
  - A2
  - A3
  - A4
  - A5
  - A6
  - A7
  - A8
  - A9
  - A10
  - A11
  - A12
  - A13
  - A14
  - A15
  - A16
  - A17
  - A18
  - A19
  - A20
  - A21
  - A22
  - A23
  - A24
  - A25
  - A26
  - A27
  - A28
  - A29
  - A30
  - A31
  - A32
  - A33
  - A34
  - A35
  - A36
  - A37
  - A38
  - A39
  - A40
  - A41
  - A42
  - A43
  - A44
  - A45
  - A46
  - A47
  - A48
  - A49
  - A50
  - A51
  - A52
  - A53
  - A54
  - A55
  - A56
  - A57
  - A58
  - A59
  - A60
  - A61
  - A62
  - A63
  - A64
  - A65
  - A66
  - A67
  - A68
  - A69
  - A70
  - A71
  - A72
  - A73
  - A74
  - A75
  - A76
  - A77
  - A78
  - A79
  - A80
  - A81
  - A82
  - A83
  - A84
  - A85
  - A86
  - A87
  - A88
  - A89
  - A90
  - A91
  - A92
  - A93
  - A94
  - A95
  - A96
  - A97
  - A98
  - A99
  - A100

**N°4: Coupe**



NB - Codes NGF Terrain National issus de la BD ALTI Révisés/ordonnés et valeurs productives.

N°1: Plan de Masse 1/500



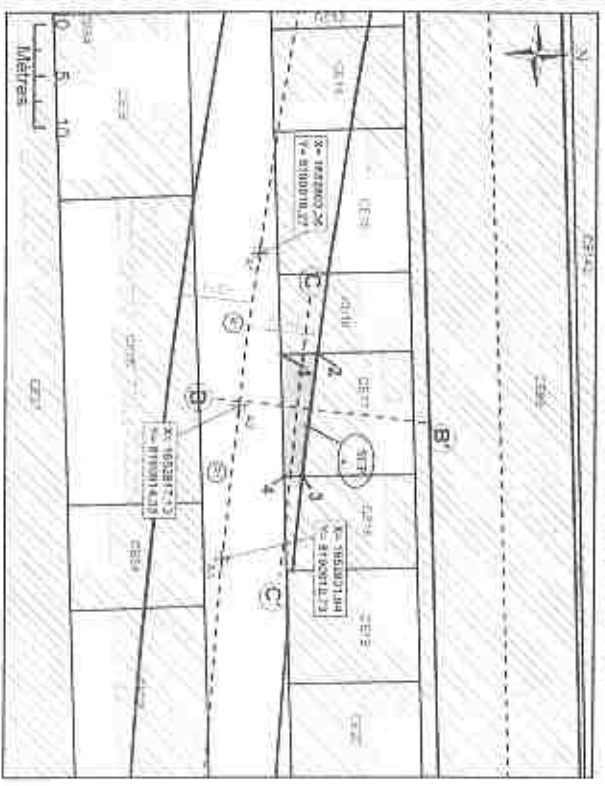
N°2: Assiette Volumétrique de la Servitude d'Utilité Publique  
Saint-Denis - 10 rue langlier rend - Section CE n°17 - Contenance 01a 52ca

Niveau	Designation sommaire	Superficie (m <sup>2</sup> )	Base	Description de l'assiette		Terme
				Date arithmétique (NAP)	Superficie	
Trafonds	Emprise SGP	32	a	23,6 m	Non délimitée	Verte

**Société du Grand Paris**  
 Réseau de transport public du Grand Paris - (LdP) 2  
 N° 9 l'état parcellaire 194123  
 Servitude d'Utilité Publique

BOULEVARD	BOULEVARD	BOULEVARD	BOULEVARD	BOULEVARD	BOULEVARD	BOULEVARD	BOULEVARD	BOULEVARD	BOULEVARD
DEGAT	ATOT	BOULEVARD	BOULEVARD	BOULEVARD	BOULEVARD	BOULEVARD	BOULEVARD	BOULEVARD	BOULEVARD
21, rue Pierre Marie	94-35 Avenue Louis Arago	94001 BOULEVARD	94-35 Avenue Louis Arago	94001 BOULEVARD	94-35 Avenue Louis Arago	94001 BOULEVARD	94-35 Avenue Louis Arago	94001 BOULEVARD	94-35 Avenue Louis Arago
Tel: 01 43 15 95 00	Tel: 01 43 15 95 00	Tel: 01 43 15 95 00	Tel: 01 43 15 95 00	Tel: 01 43 15 95 00	Tel: 01 43 15 95 00	Tel: 01 43 15 95 00	Tel: 01 43 15 95 00	Tel: 01 43 15 95 00	Tel: 01 43 15 95 00
Year 2001	Year 2001	Year 2001	Year 2001	Year 2001	Year 2001	Year 2001	Year 2001	Year 2001	Year 2001

N°3: Plan en Tréfonds 1/500




NB: SIF sans valeur de délimitation du périmètre de l'emprise, ni bornage

**Légende**

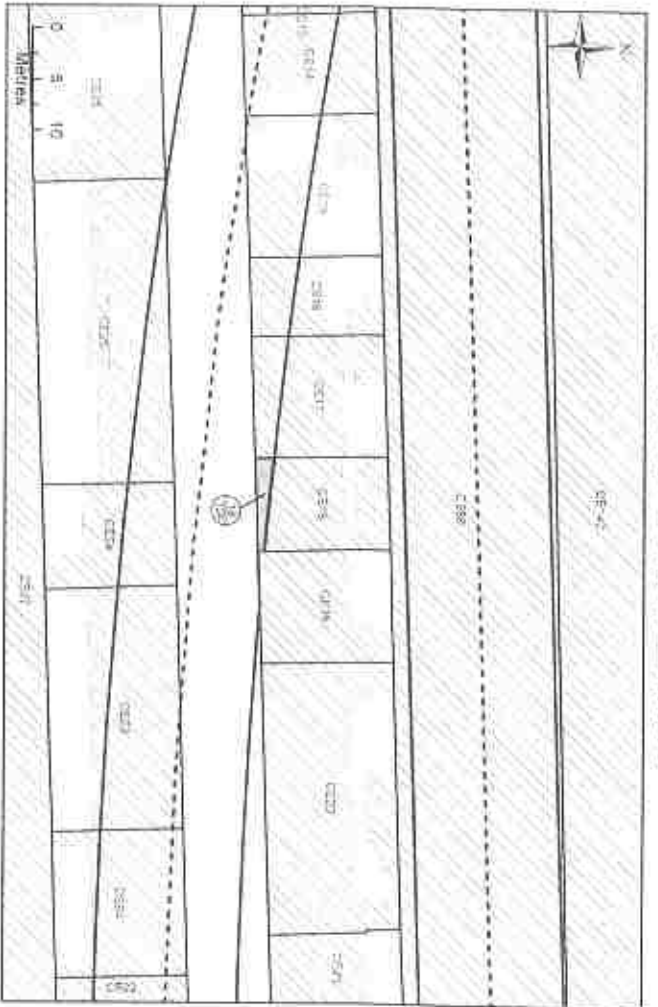
- Emprise ou projet
- Limites prescrites
- Sans ou pour être borné
- Après le coupé
- N 67 Niveau de coupe
- N 17 Niveau de coupe
- N 18 Niveau de coupe
- Niveau de coupe défini par un axe (2 points)
- A1 Stationnement à l'échelle
- Barrière ou Volume 1, l'ordonne de la barrière
- 4
- 5
- 6
- 7
- 8
- 9
- 10
- 11
- 12
- 13
- 14
- 15
- 16
- 17
- 18
- 19
- 20
- 21
- 22
- 23
- 24
- 25
- 26
- 27
- 28
- 29
- 30
- 31
- 32
- 33
- 34
- 35
- 36
- 37
- 38
- 39
- 40
- 41
- 42
- 43
- 44
- 45
- 46
- 47
- 48
- 49
- 50
- 51
- 52
- 53
- 54
- 55
- 56
- 57
- 58
- 59
- 60
- 61
- 62
- 63
- 64
- 65
- 66
- 67
- 68
- 69
- 70
- 71
- 72
- 73
- 74
- 75
- 76
- 77
- 78
- 79
- 80
- 81
- 82
- 83
- 84
- 85
- 86
- 87
- 88
- 89
- 90
- 91
- 92
- 93
- 94
- 95
- 96
- 97
- 98
- 99
- 100

N°4: Coupe



NB: Coules NISF Terrelli/Naturel Issues de la BID ACTI. Réactualisations et valises proceives

N°1: Plan de Masse 1/500



N°2: Assiette Volumétrique de la Servitude d'Utilité Publique  
Saint-Denis - 8 rue Janglier ranaud - Section CE n°18 - Contenance 01a 15ca

Niveau	Description sommaire	Superficie (m <sup>2</sup> )	Base		Cote altimétrique (NGF)		Tronçon
			Empense SGP	11	8	Superficie	
Talwegs					23,9 m	Non délimitée	

Descriptif de l'assiette

**Société du Grand Paris**  
 30 Avenue des Filles du Calvaire  
 92200 Saint-Denis

**Société du Grand Paris**  
 Réseau de transport public du Grand Paris - Lot 2  
 N° à l'état parcellaire : 18/124  
 Servitude d'Utilité Publique

Altimétrie : NGF, système IGN59

Ca. résumé par le propriétaire de la SGP - Tous renseignements sont fournis sans responsabilité

UNION DÉPARTEMENTALE	DÉPARTEMENT	COMMUNE	SECTION	NUMÉRO	DATE
92	92	92010	18	124	18/124

N°3: Plan en Tréfonds 1/250




NB: SUIVRE les valeurs de délimitation du périmètre de la servitude.

**Légende**

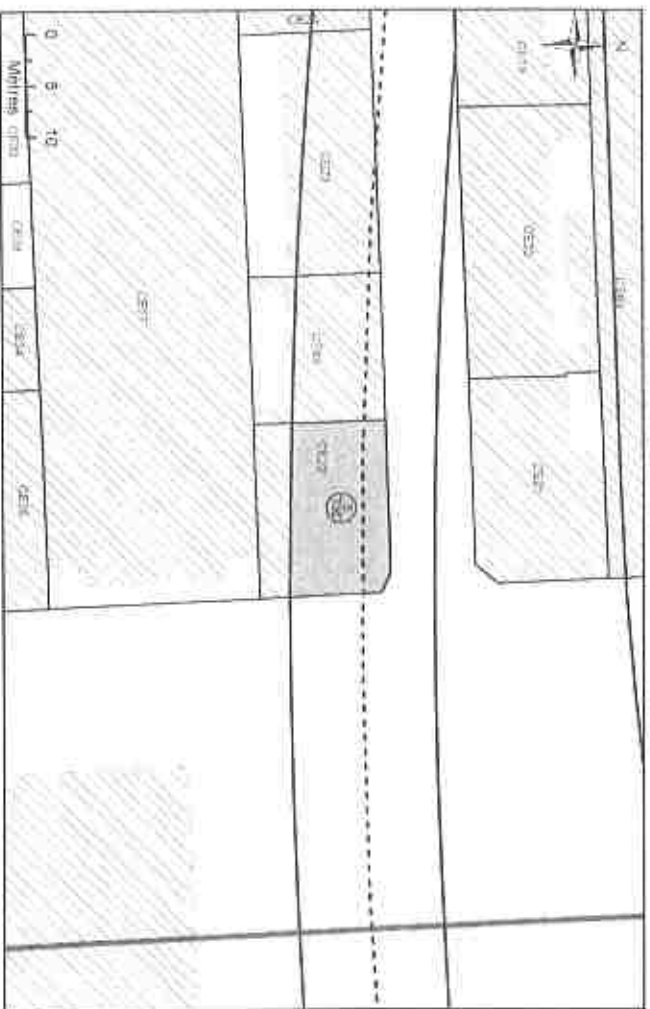
- Empense au sol
- Ligne parcellaire
- Axe de la route
- K 61 Numéro du cadastre
- N° en plan parcellaire de l'assiette publique N° 18
- Partie du tracé inférieure au terrain
- Clés
- A1 Coordonnées du point
- 1 Exemple de Volume 1 fonction de la cote au sol
- A Servitude de voirie
- 100 Servitude Utilité Publique
- 100 Exemple de Volume 1 fonction de la cote au sol
- 100 Exemple de Volume 1 fonction de la cote au sol
- 100 Exemple de Volume 1 fonction de la cote au sol

N°4: Coupe



NB: Cotes NGF Terrain Naturel sans de la BD ALTI. Représentation et valeurs approximatifs.

N°1: Plan de Masse 1/500



**N°2: Assiette Volumétrique de la Servitude d'Utilité Publique**  
 Saint-Denis - 1 rue Janglier Renaud - Section CE n°22 - Contenance 02a 16ca

Niveau	Designation sommaire	Superficie (m <sup>2</sup> )	Basse	Cote altimétrique (NGF)		Terrain
				Supérieure	Inférieure	
Tréfonds	Emprise SCIP	150	B	23,9 m	Non délimitée	Vente

Altimétrie : NGF, système IGN56

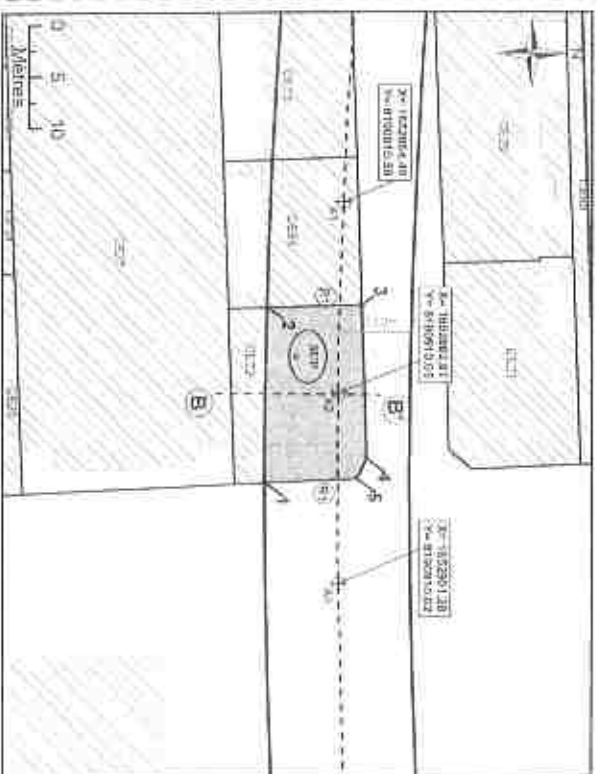


Réseau de transport public du Grand Paris - Lot 2  
 N° 6 Etat, parcelaire : 5/126  
 Servitude d'Utilité Publique

Métropole		Secteur		Parcelle		Etat		Cote		Terrain	
SEGA	31, rue Edgare Marty	AI07	Gambetta-Europe	AI07	140000000	00	001	001	001	001	001
15003 Paris	30, Avenue des Fahlans	ES01	BOULEVARD	ES01	000000000	00	001	001	001	001	001
41, 2e 43 1E 55 2E	35200 Saint-Denis	VI	01 44 00 01 55	VI	01 44 00 01 55	00	001	001	001	001	001
Voies Fluviales											

Ce document est la propriété de la SEGA - Toute réimpression et communication sans autorisation est formellement interdite.

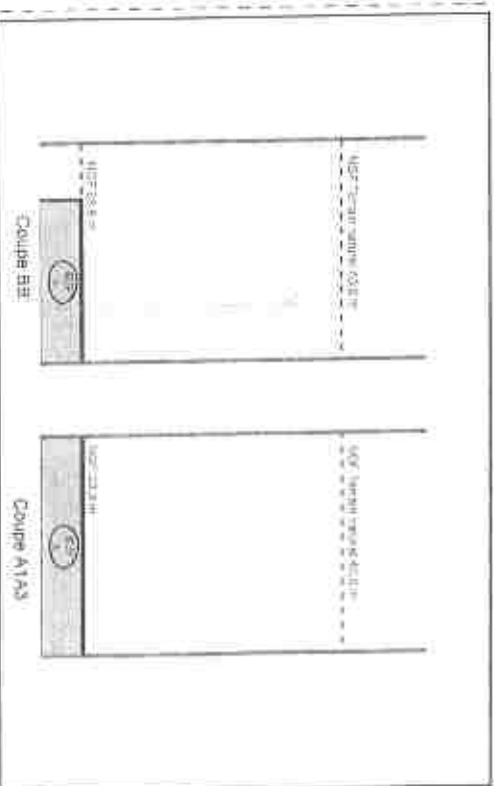
N°3: Plan en Tréfonds 1/500



NB : SUIV sans valeur de séparation du périmètre du terrain, ni bornage.

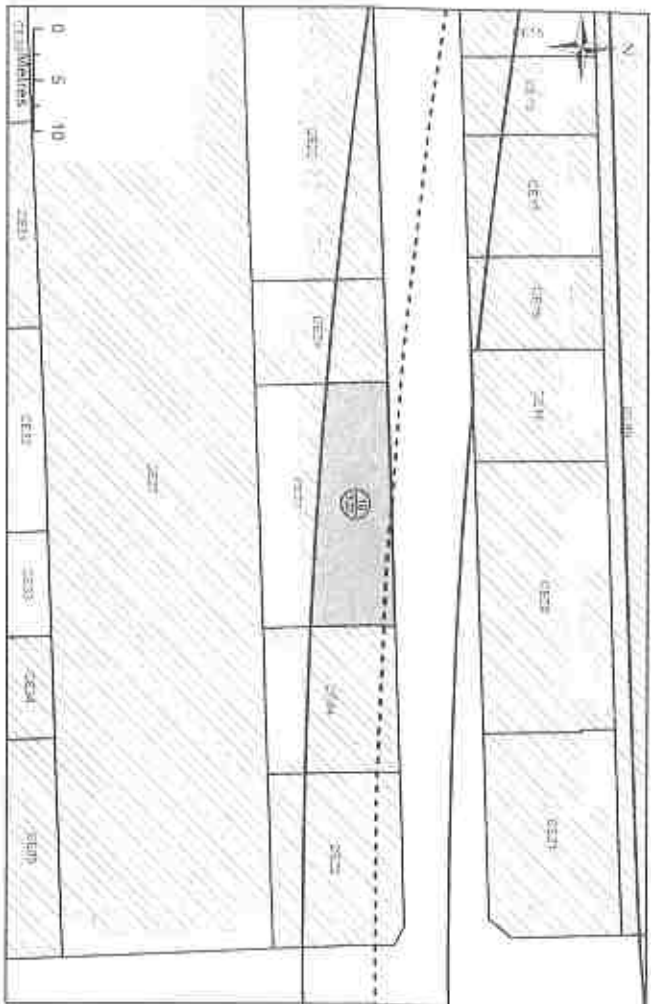
- Légende**
- Emprise du projet
  - Limites cadastrales
  - Axi de trace du projet
  - Zone de tracé projet
  - K-67 Numéro de parcelle
  - N° au plan parcellaire de cadastre (indiqué N°19)
  - Point de nivellement par un axe (0 point)
  - Stationnement du véhicule
  - Escalier du bâtiment
  - Servitude d'usage publique
  - Parcelle délimitée par une ligne (2 bornes)

**N°4: Coupe**



NB : Cotes NGF Terrain Naturel (cote de la BD ALTI). Références bornes et visures indicatives.

N°1: Plan de Masse 1/500



N°2: Assiette Volumétrique de la Servitude d'Utilité Publique  
Saint-Denis - 5 rue langlier renaud - Section CE n°23 - Contenance 03a 07ca

Niveau	Designation approximative	Superficie (m²)	Description de l'assiette		Terme
			Classe	Cote altimétrique (NGF) Supérieure	
Talonde	Emprise SGP	167	a	23.8 m	Verte

Altitude: NGF, système IGN69

MAIRIE D'ARRONDISSEMENT  
Société du Grand Paris  
20, Avenue des Flandres  
93200 Saint-Denis



Réseau de transport public du Grand Paris - Lot 2  
N° à l'état parcellaire : 16/127  
Servitude d'Utilité Publique

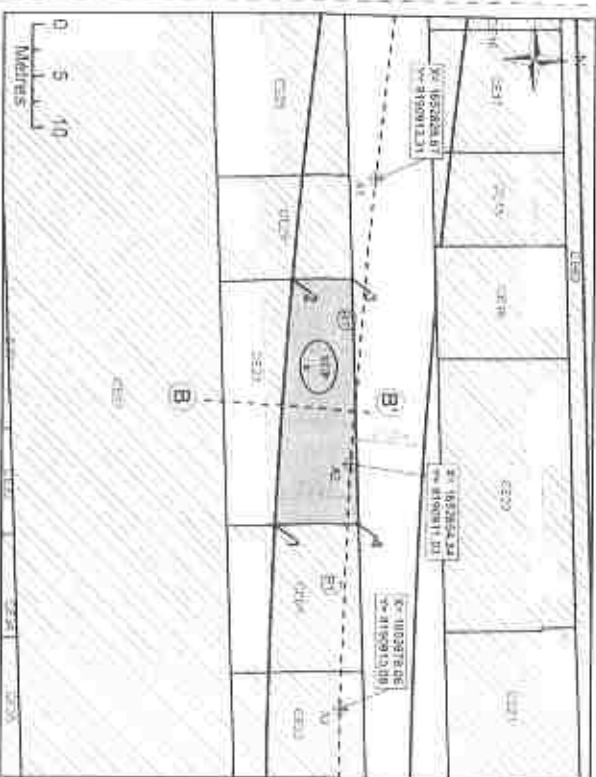
Ce document est la propriété de la SCP - Toute réimpression et toute utilisation non autorisée est formellement interdite.

UNIVERSITE  
GEGEAT  
21, rue Edouard Belin  
75002 Paris  
Tel : 01 43 96 8838  
Vanil Petit

ARRONDISSEMENT  
ASPT (Géométrie-Aspét)  
3406 Avenue Louis Aragon  
93003 BOULIGNY  
Tel : 01 46 26 09 56

Type	N° de route	N° de voie	Sens	Largeur	Type de revêtement	N° de parcelle	Date
Voie	16/127	16/127	200	23.8	Asphalte	16/127	2010

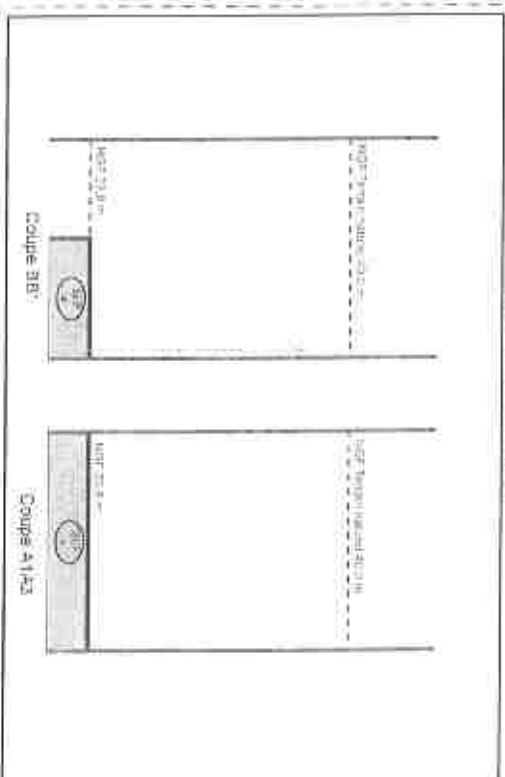
N°3: Plan en Tréfonds 1/500



NB: SGP sans valeur de délimitation du parcelle du terrain n° 16/127

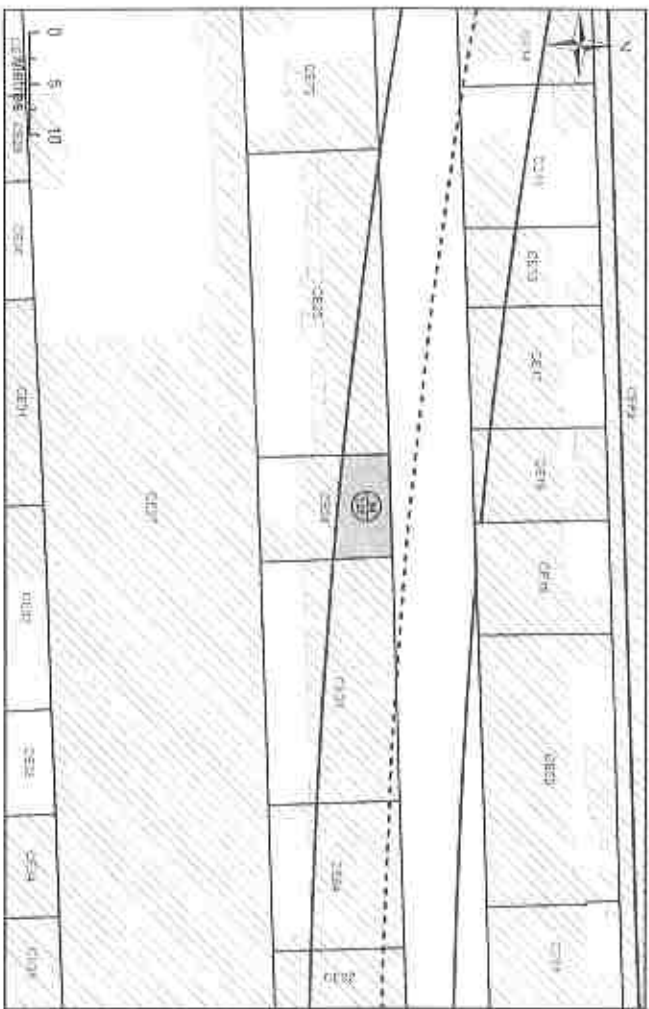
- Légende**
- Entrée de coupe
  - Ligne parcellaire
  - Voie de plan (1/500)
  - Appartenance
  - Assiette de servitude
  - N° au plan parcellaire de l'ouvrage existant N°=11
  - Plan de tracé descriptif par un mètre
  - 0 épave
  - At
  - Développement du tracé
  - Dimension de l'ouvrage
  - Section de la servitude
  - Servitude de passage
  - Servitude d'usage
  - Servitude de passage
  - Servitude d'usage
  - Servitude de passage
  - Servitude d'usage
  - Servitude de passage
  - Servitude d'usage

N°4: Coupe



NB: Cotes NGF, Terrain Reduit, nature de la BD ATT, Représentations et valeurs corrigées.

### N°1: Plan de Masse 1/500



### N°2: Assiette Volumétrique de la Servitude d'Utilité Publique

Saint-Denis - 9 rue Janglier Renaud - Section CE n°24 - Contenance 01a 30ca

Niveau	Description sommaire	Superficie (m <sup>2</sup> )	Description de l'assiette		Tr. m <sup>2</sup>
			Base	Cote altimétrique (NIGF) Supérieure / Inférieure	
Tréfonds	Emprise SGP	52	8	23,5 m / Non déterminée	Merle

Altimétrie: NIGF - système IGN69

Mairie de Saint-Denis  
Société du Grand Paris  
23, Avenue des Flandres  
93300 Saint-Denis

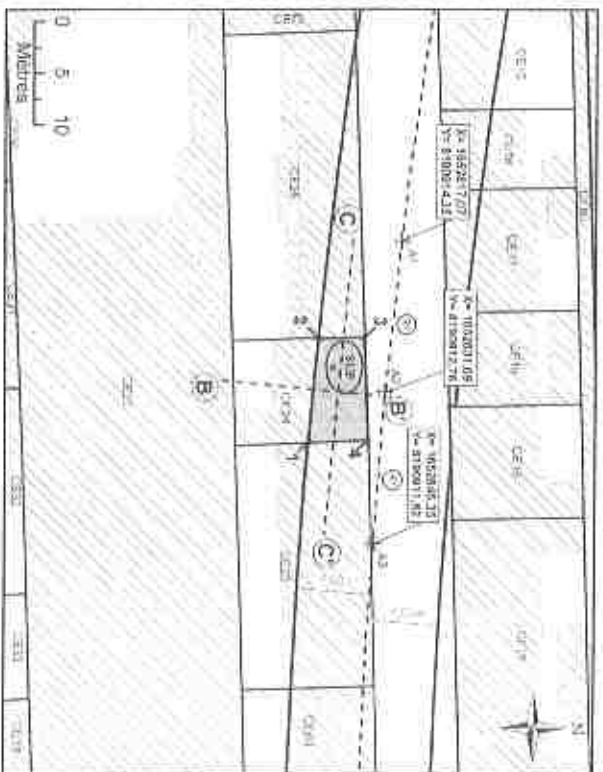


Réseau de transport public du Grand Paris - Lot 2  
N° 8 Parcelle - 34/128  
Servitude d'Utilité Publique

Catégorie 11 au 1/50000 de la SDP - Tous renseignements et communications s'adresser au service

MAÎTRISE	DATE	OBJET	ÉCHELLE	PROJET	PROJET	PROJET	PROJET	PROJET	PROJET
DECAV	21.06.2017	ATG / Génie civil / Travaux de voirie	1/500	1/500	1/500	1/500	1/500	1/500	1/500
TRAVAUX	21.06.2017	ATG / Génie civil / Travaux de voirie	1/500	1/500	1/500	1/500	1/500	1/500	1/500
TRAVAUX	21.06.2017	ATG / Génie civil / Travaux de voirie	1/500	1/500	1/500	1/500	1/500	1/500	1/500


### N°3: Plan en Tréfonds 1/500



NB : SUP sans valeur de délimitation de dernière date, à jour.

Légende	
	A1 - Délimitation de l'emprise
	1 - Ligne souterraine
	1 - Axe de tracé projet
	A - Axe de la route
	K 01 - Nom de la parcelle
	R 01 - Numéro de parcelle
	R 02 - Numéro de parcelle
	R 03 - Numéro de parcelle
	R 04 - Numéro de parcelle
	R 05 - Numéro de parcelle
	R 06 - Numéro de parcelle
	R 07 - Numéro de parcelle
	R 08 - Numéro de parcelle
	R 09 - Numéro de parcelle
	R 10 - Numéro de parcelle
	R 11 - Numéro de parcelle
	R 12 - Numéro de parcelle
	R 13 - Numéro de parcelle
	R 14 - Numéro de parcelle
	R 15 - Numéro de parcelle
	R 16 - Numéro de parcelle
	R 17 - Numéro de parcelle
	R 18 - Numéro de parcelle
	R 19 - Numéro de parcelle
	R 20 - Numéro de parcelle
	R 21 - Numéro de parcelle
	R 22 - Numéro de parcelle
	R 23 - Numéro de parcelle
	R 24 - Numéro de parcelle
	R 25 - Numéro de parcelle
	R 26 - Numéro de parcelle
	R 27 - Numéro de parcelle
	R 28 - Numéro de parcelle
	R 29 - Numéro de parcelle
	R 30 - Numéro de parcelle
	R 31 - Numéro de parcelle
	R 32 - Numéro de parcelle
	R 33 - Numéro de parcelle
	R 34 - Numéro de parcelle
	R 35 - Numéro de parcelle
	R 36 - Numéro de parcelle
	R 37 - Numéro de parcelle
	R 38 - Numéro de parcelle
	R 39 - Numéro de parcelle
	R 40 - Numéro de parcelle
	R 41 - Numéro de parcelle
	R 42 - Numéro de parcelle
	R 43 - Numéro de parcelle
	R 44 - Numéro de parcelle
	R 45 - Numéro de parcelle
	R 46 - Numéro de parcelle
	R 47 - Numéro de parcelle
	R 48 - Numéro de parcelle
	R 49 - Numéro de parcelle
	R 50 - Numéro de parcelle

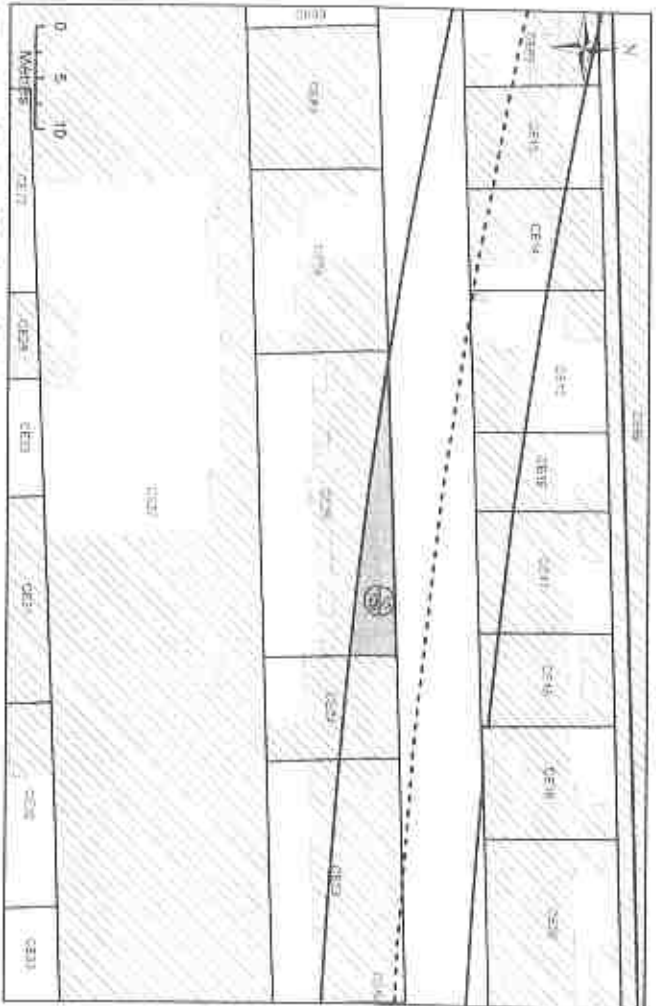
### N°4: Coupe



NB - Cotes NIGF terrain. Niveau cotes du la BD AT1. Représentations et cotes réduites.



N°1: Plan de Masse 1/500



N°2: Assiette Volumétrique de la Servitude d'Utilité Publique  
Saint-Denis - 11 rue langlier renaud - Section CE n°25 - Contenance 03a 84ca

Niveau	Designation sommaire	Superficie (m <sup>2</sup> )	Description de l'assiette		Taux
			Règle	Cote altimétrique (NGF) Superficie	
Trafonds	Emprise SGP	38	a	23,9 m	Non délimitée

VIAIRIEUR S.T.U.R.E.C.

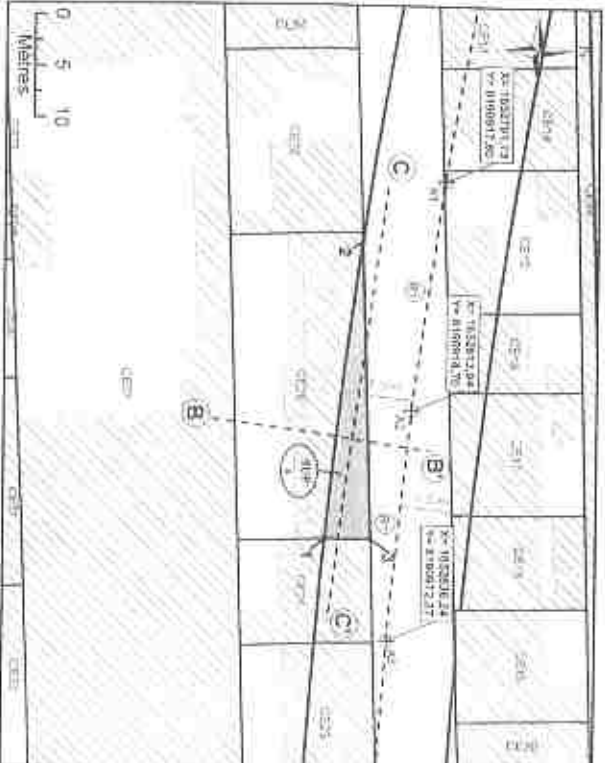
Société du Grand Paris  
30, Avenue des Froulers  
93200 Saint Denis

**Société du Grand Paris**

Réseau de transport public du Grand Paris - Lot 2  
N° à l'état parcellaire : 10/129  
Service d'Utilité Publique

MUNICIPALITÉ		NATURE		N° de parcelle		N° de section		N° de lot		N° de plan	
SECTEUR	117 rue Fernand Matry	ATOT	Distinction-Capex	34-38	Avenue Lang Renaud	300	129	10	129	10	129
TELECOM	75002 Paris			93100	BOULEVARD						
NUMERO	Tel N° 01 75 85 00										
ANNÉE	1990 (Pdl)										


N°3: Plan en Tréfonds 1/500



NI - SUP sans valeur de délimitation ou périmètre du terrain: NI DO=0ca

- Légende**
- Emprise au profil
  - Unité parcellaire
  - Axe du tracé de profil
  - NI 57: Numéro de parcelle, N° au plan parcellaire de l'état parcellaire V-75, Zone cadastrale délimitée par un NI-57 (à adapter)
  - AT: État d'occupation ou usage
  - 1: Réserve de volume: 1/3 du volume de la parcelle en tréfonds
  - A: Éléments de permis
  - STP: Statut des Usages Publics
  - Contour garanti: Pente du linteau délimité par une ligne à adapter

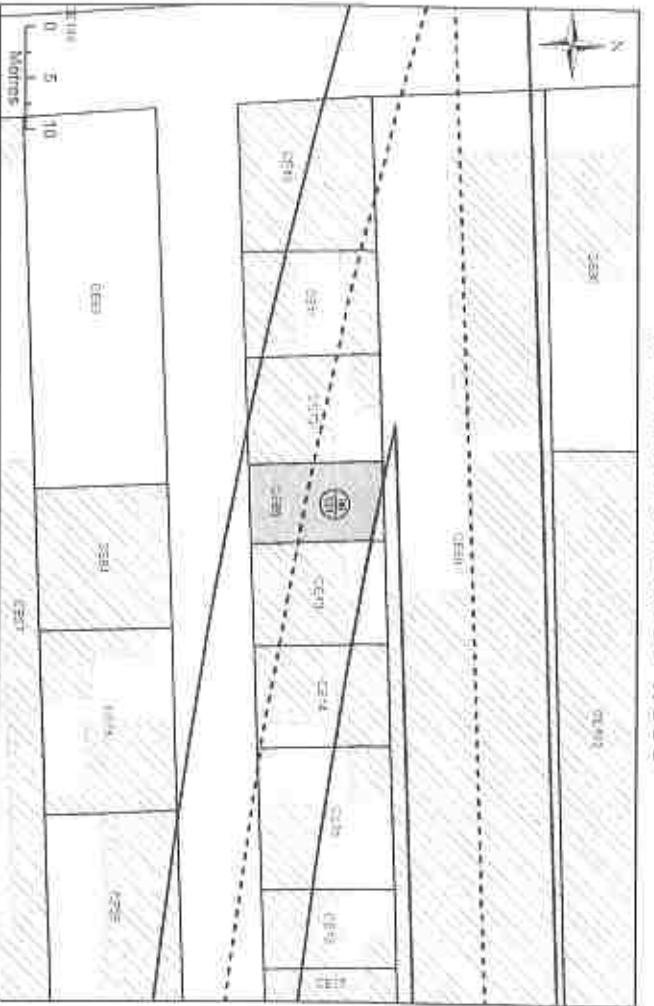
N°4: Coupe



NB: Cotes NGF. Terrain Neuf et cotes de la BD A.L.T. Réprésentations et autres indicatives.



### N°1 : Plan de Masse 1/500



### N°2: Assiette Volumétrique de la Servitude d'Utilité Publique Saint-Denis - 20 rue Langlier Renaud - Section CE n°85 - Contenance 01a 00ca

Niveau	Designation sommaire	Superficie (m²)	Description de l'assiette		Tantale
			Classe	Coût altimétrique (NGF) Superficie 23,3 m	
Trottoir	Emprise SGP	97	A		

Altimétrie : NGF, système IGN89

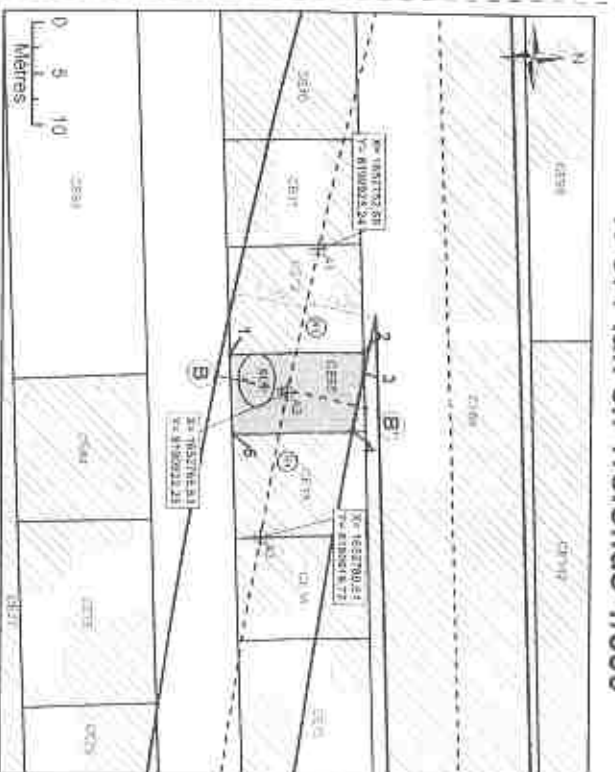


Réseau de transport public du Grand Paris - Lot 2  
N° 9 l'état parcellaire : 367131  
Servitude d'Utilité Publique

Ce document est la production de la SGP - Tous droits réservés et réservés à l'usage de la SGP.

<b>Maître d'ouvrage</b> Société du Grand Paris 20, Avenue des Flandres 93000 Saint-Denis	<b>Maître d'œuvre</b> ARCT (Architecture-L'Expert) 38000 Avenue Louis XV 93000 Paris Tél. 01 48 15 88 00 Versil Paris	<b>Opérateur</b> RFF 11000 Paris Tél. 01 43 15 88 00 Versil Paris	<b>Coût</b> 10000000 €	<b>État</b> 2024	<b>Phase</b> Étude de faisabilité	<b>Type de</b> Travaux	<b>Localisation</b> Paris
---------------------------------------------------------------------------------------------------	-----------------------------------------------------------------------------------------------------------------------------------	-------------------------------------------------------------------------------	---------------------------	---------------------	--------------------------------------	---------------------------	------------------------------

### N°3: Plan en Tréfonds 1/500




NB : SGP sans valeur de délimitation de périmètre du terrain, ni bornage

#### Légende

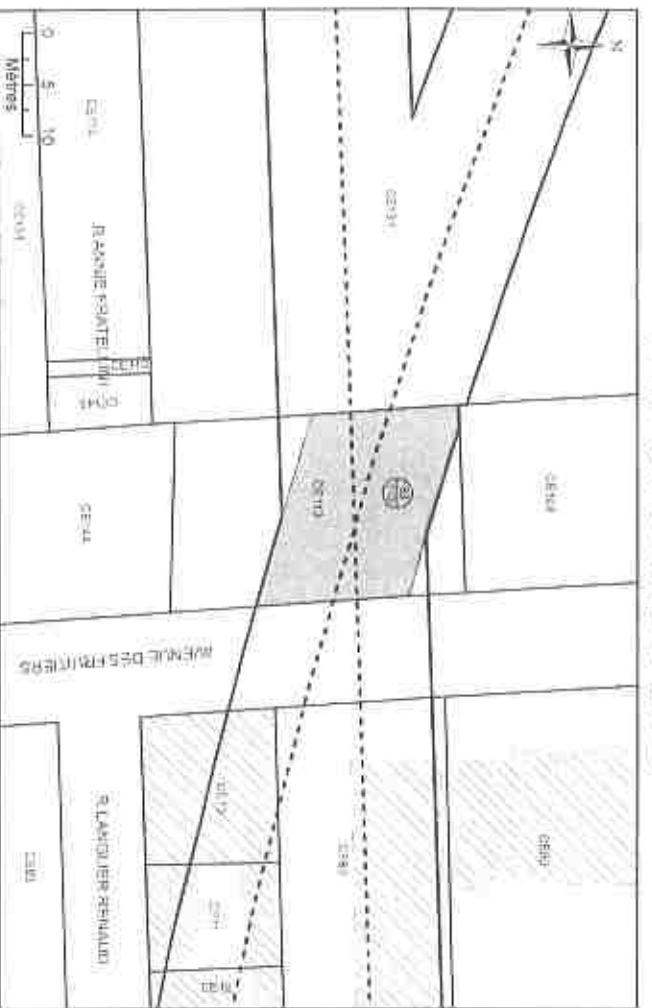
- Emprise de projet
- Limite parcellaire
- Sans de l'usage du projet
- A1 : Ouvrages souterrains et poses
- B1 : Servitude d'Utilité Publique
- A2 : Servitude d'Utilité Publique
- B2 : Servitude d'Utilité Publique
- C1 : Servitude d'Utilité Publique
- D1 : Servitude d'Utilité Publique

### N°4: Coupe



NB : Coût NGF Terrain Neuf et s'élève de la BD ALTI. Représentations et valeurs indicatives

N°1 : Plan de Masse 1/500



**N°2: Assiette Volumétrique de la Servitude d'Utilité Publique**  
Saint-Denis - 5 av des fruitiers - Section CE n°113 - Contenance 05a 11ca

Niveau	Designation sommaire	Superficie (m <sup>2</sup> )	Description de l'assiette		
			Base	Code altimétrique (N.G.F.)	Tenue
Trofonds	Emprise SIGP	272	B	Superficie 23,00 m	Non délimitée
					Verbe

Alignement : N.G.F. système IGN69

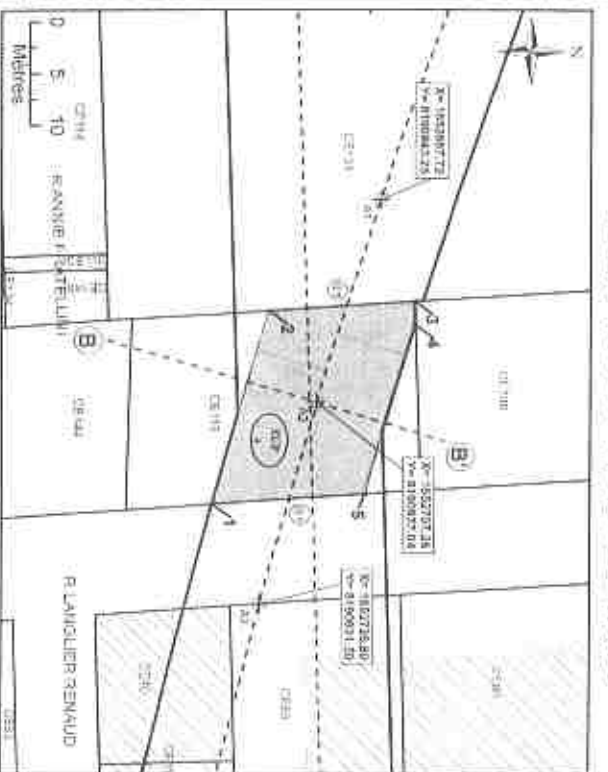


**Société du Grand Paris**  
Réseau de transport public du Grand Paris - Lot 2  
N° 4 l'état parcellaire 33713  
Servitude d'Utilité Publique

Ce document est la propriété de la SGF - Toutes reproductions et communications sont interdites sans autorisation

Coordonnées	Coordonnées	Code	Code	Code	Code	Code	Code	Code	Code
21, rue Eugène Maruy 75000 Paris Tel. 01 45 15 83 03 zero 14111	AVENUE CASTELLINI 23-25 Avenue Louis Arago 93000 SAINT-DENIS Tel. 01 45 49 09 56	CE 113	CE 113	CE 113	CE 113	CE 113	CE 113	CE 113	CE 113


N°3: Plan en Tréfonds 1/500



NB: EDDV sans visuel de délimitation du terrain, ni bordure.

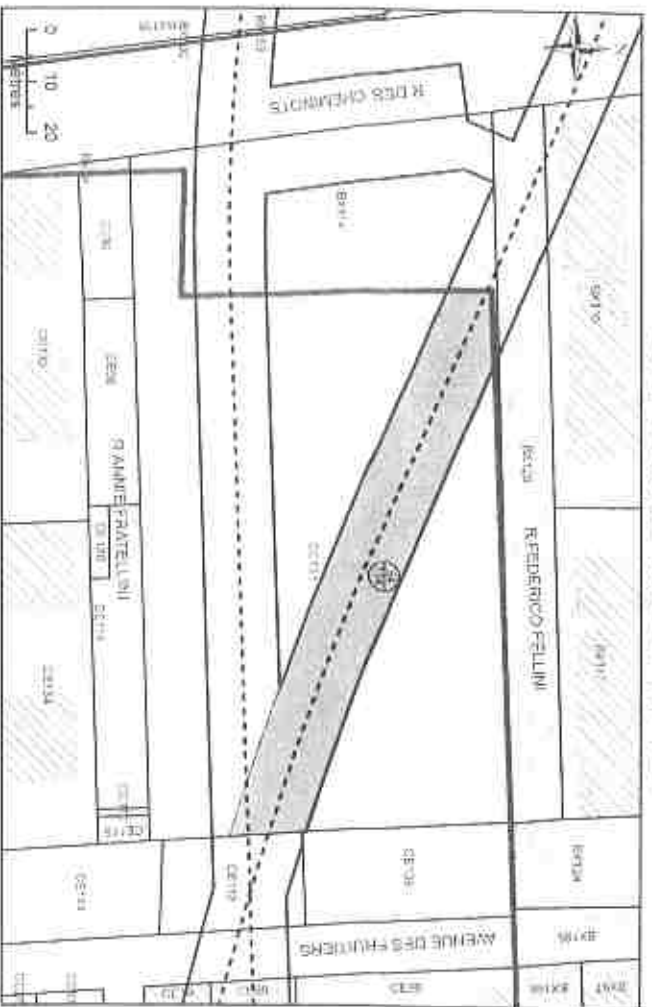
- Légende**
- Emprise du projet
  - Limites cadastrales
  - Axes de tracé du projet
  - Axes de la section
  - Marquage au sol
  - N° au plan cadastral de l'ouvrage souterrain (N°19)
  - Profil (N°) vers droite (par mètre de terrain)
  - Classement de voirie
  - Section de voirie
  - Surface utile (N°)
  - Catégorie générale (N°) du tracé affecté aux usages (N°) du projet

**N°4: Coupe**



NB : Cotes VCF Terrain Niveau usages de la BD ALTI, représentations et valeurs indiquées.

N°1: Plan de Masse 1/1 000



N°2: Assiette Volumétrique de la Servitude d'Utilité Publique  
Saint-Denis - 3 av des fruitiers - Section CE n°131 - Contenance 75a 50ca

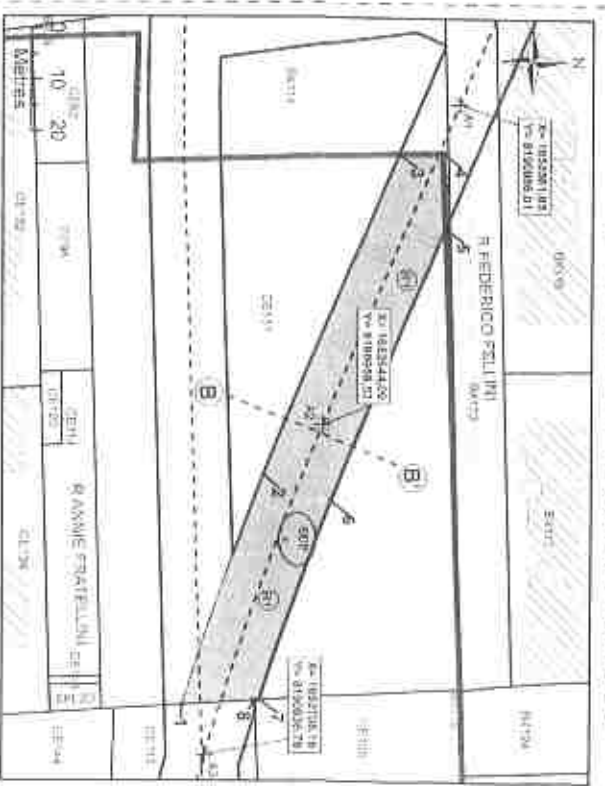
Niveau	Designation sommaire	Superficie (m <sup>2</sup> )	Description de l'assiette		Vente
			Base	Cote altimétrique (NSG) Supérieure	
Téléronds	Emprise SIGP	1556	4	22.9 m	Non délimitée

UNION DÉPARTEMENTALE  
**Société du Grand Paris**  
 30, Avenue des Fruitiers  
 93200 Saint-Denis

**Réseau de transport public du Grand Paris - Lot 2**  
 N° 4 parcelaire SA1114  
 Servitude d'Utilité Publique

UNION DÉPARTEMENTALE		Société du Grand Paris	
SECRÉTARIAT 35, rue Étienne Marey 75002 Paris Tél. 01 43 16 83 00 Tél. 01 43 16 83 00	DIRECTION 4191 Grande Salette 3448 Avenue Louis Aragon 93000 BOULIGNY Tél. 01 43 35 07 88	TRONÇON A111	LOT 4


N°3: Plan en Tréfonds 1/1 000



NR - EDOU sans valeur de dénivelé ou dénivelé du terrain (N hors-axe)

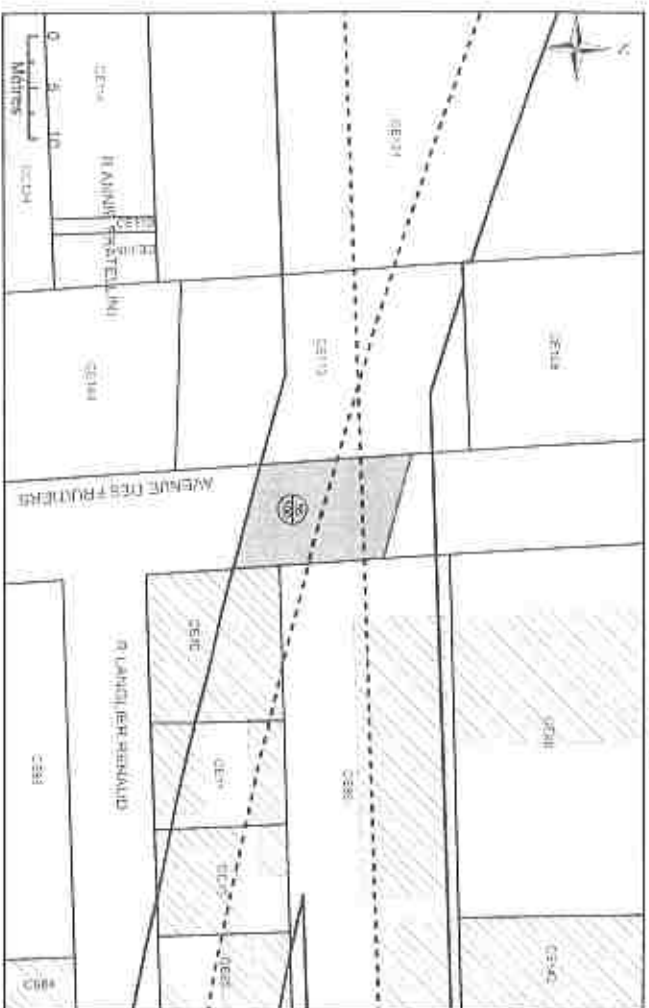
- Légende**
-  Emprise du profil
  -  cote variable
  -  Ase sur part de profil
  -  Ase de la coupe
  -  K 61
  -  R 61
  -  R 61
  -  R 61
  -  R 61
  -  R 61
  -  R 61
  -  R 61
  -  R 61
  -  R 61

N°4: Coupe



NR - Cotes NGF Terrain Naturel issues de la BD ALTI. Représentations en valeurs indicatives.

N°1: Plan de Masse 1/500



**N°2: Assiette Volumétrique de la Servitude d'Utilité Publique**  
 Saint-Denis - Avenue des Fruitières - Section CE n°DP2 - Contenance 01a 47ca

Niveau	Désignation cadastrale	Superficie (m <sup>2</sup> )	Base		Description de l'assiette	Tente
			Superficie	Superficie		
Trofonds	Emprise SGP	14,7	2	23,1 m	Non délimitée	Verte

Alternative : NSRF - système (SANS)

MAIRIE D'AVIGNON  
 Société du Grand Paris  
 30, Avenue des Fruitières  
 92000 SAINT-DENIS

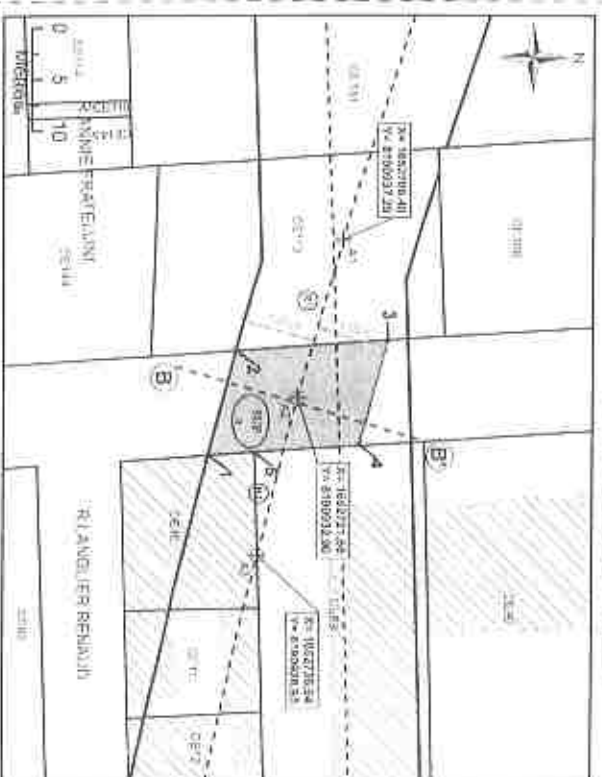


Réseau de transport public du Grand Paris - Lot 2  
 N° 1 à l'état parcellaire - 55/100  
 Servitude d'Utilité Publique

Ce document est la propriété de la SCSP - Toute reproduction et communication sont interdites sans autorisation.

QUALITE	PRESTIGE	TRAVAIL	PROJET	PROJET	PROJET	PROJET	PROJET	
SEGAT 31, rue Blanche Mairie 75008 Paris Tel : 01 45 15 85 00 www.scp.fr	ACTOY Géométrie Expert 30-38 Avenue de la République 92000 ROUBAIX Tel : 01 45 85 04 96	4787	11-12-13-14-15-16-17-18-19-20-21-22-23-24-25-26-27-28-29-30-31-32-33-34-35-36-37-38-39-40-41-42-43-44-45-46-47-48-49-50-51-52-53-54-55-56-57-58-59-60-61-62-63-64-65-66-67-68-69-70-71-72-73-74-75-76-77-78-79-80-81-82-83-84-85-86-87-88-89-90-91-92-93-94-95-96-97-98-99-100	100	100	100	100	100


N°3: Plan en Tréfonds 1/500



NB: EDDV sans valeur de délimitation du terrain, ni bornage.

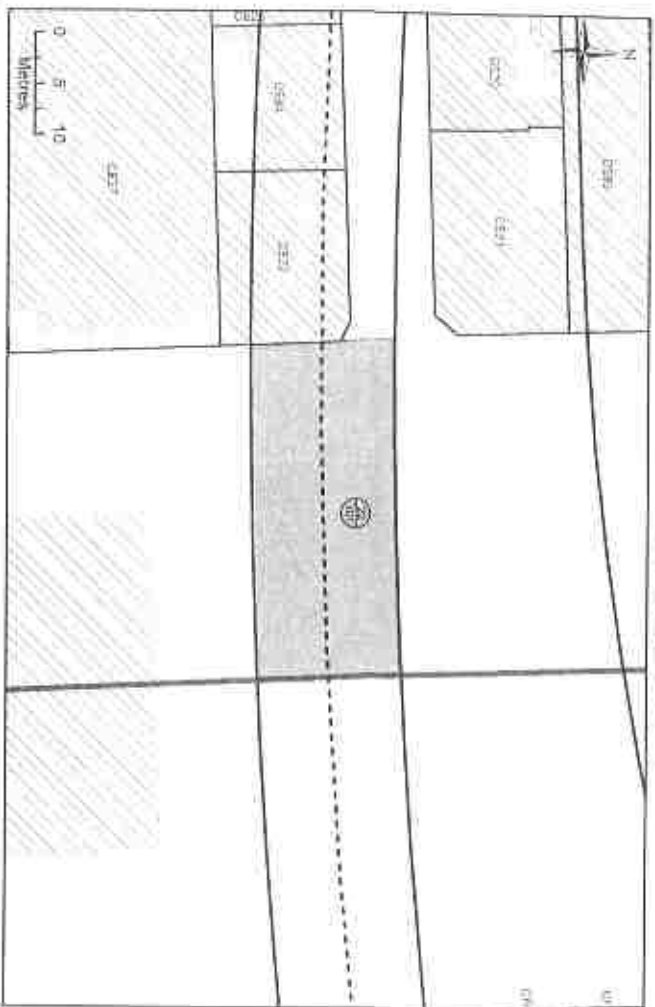
- Légende**
- Emprise du projet
  - Usages existants
  - Axe en tranchée de projet
  - Axe de la coupe
  - K 61 : Numéro de parcelle et numéro contenance de l'assiette publique N°18
  - 100 : Aire d'usage affecté (m<sup>2</sup>)
  - 1000 : Aire d'usage affecté (m<sup>2</sup>)
  - A1 : Désignation d'usage
  - A2 : Désignation d'usage
  - A3 : Désignation d'usage
  - A4 : Désignation d'usage
  - A5 : Désignation d'usage
  - A6 : Désignation d'usage
  - A7 : Désignation d'usage
  - A8 : Désignation d'usage
  - A9 : Désignation d'usage
  - A10 : Désignation d'usage
  - A11 : Désignation d'usage
  - A12 : Désignation d'usage
  - A13 : Désignation d'usage
  - A14 : Désignation d'usage
  - A15 : Désignation d'usage
  - A16 : Désignation d'usage
  - A17 : Désignation d'usage
  - A18 : Désignation d'usage
  - A19 : Désignation d'usage
  - A20 : Désignation d'usage
  - A21 : Désignation d'usage
  - A22 : Désignation d'usage
  - A23 : Désignation d'usage
  - A24 : Désignation d'usage
  - A25 : Désignation d'usage
  - A26 : Désignation d'usage
  - A27 : Désignation d'usage
  - A28 : Désignation d'usage
  - A29 : Désignation d'usage
  - A30 : Désignation d'usage
  - A31 : Désignation d'usage
  - A32 : Désignation d'usage
  - A33 : Désignation d'usage
  - A34 : Désignation d'usage
  - A35 : Désignation d'usage
  - A36 : Désignation d'usage
  - A37 : Désignation d'usage
  - A38 : Désignation d'usage
  - A39 : Désignation d'usage
  - A40 : Désignation d'usage
  - A41 : Désignation d'usage
  - A42 : Désignation d'usage
  - A43 : Désignation d'usage
  - A44 : Désignation d'usage
  - A45 : Désignation d'usage
  - A46 : Désignation d'usage
  - A47 : Désignation d'usage
  - A48 : Désignation d'usage
  - A49 : Désignation d'usage
  - A50 : Désignation d'usage

**N°4: Coupe**



NB: Coles N°07 Terrain National issu(e) de la BD AL1. Représentations et valeurs illustratives.

### N°1: Plan de Masse 1/500



### N°2: Assiette Volumétrique de la Servitude d'Utilité Publique

Saint-Denis - Avenue du Président Wilson - Section CE n° DP3 - Contenance 04a 57ca

Nivell	Désignation sommaire	Superficie (m²)	Base	Description de l'assiette		Tenue
				Cote altimétrique (NGF) Superficie	Profondeur	
Tréfonds	Emprises SGP	457	a	24.1 m	Non délimitée	Vierge

Altimétrie : NGF, système IGN83

URPACT 00000004

**Société du Grand Paris**

30, Avenue des Flibiers  
92027 Saint-Denis

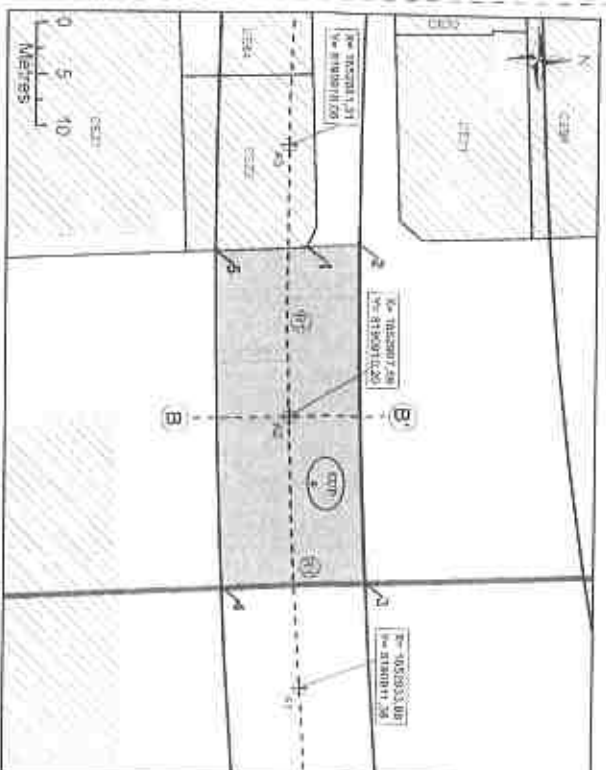
**Société du Grand Paris**

Réseau de transport public du Grand Paris - Loi 2  
N° d'état parcelaire : 22/101  
Servitude d'Utilité Publique

Métropole		Désignation		Fonction		Niveau		Statut	
SECTEUR	21 - Ile de France Métro	ALLOT	Société-Etude	01/01	01/01	01/01	01/01	01/01	01/01
TITRE	16 - 01 43 15 85 50	34-36	Avenue Lénine-Ségolène	01/01	01/01	01/01	01/01	01/01	01/01
PROJET	16/01 43 15 85 50	9000	SCS/CDH	01/01	01/01	01/01	01/01	01/01	01/01
PROJET	16/01 43 15 85 50	301	01 43 15 85 50	01/01	01/01	01/01	01/01	01/01	01/01

Ce document est la propriété de la SGP - Toute réimpression et commercialisation sans autorisation

### N°3: Plan en Tréfonds 1/500




NB: SUP sans valeur de délimitation du périmètre de terrain, il s'agit d'un

**Legende**

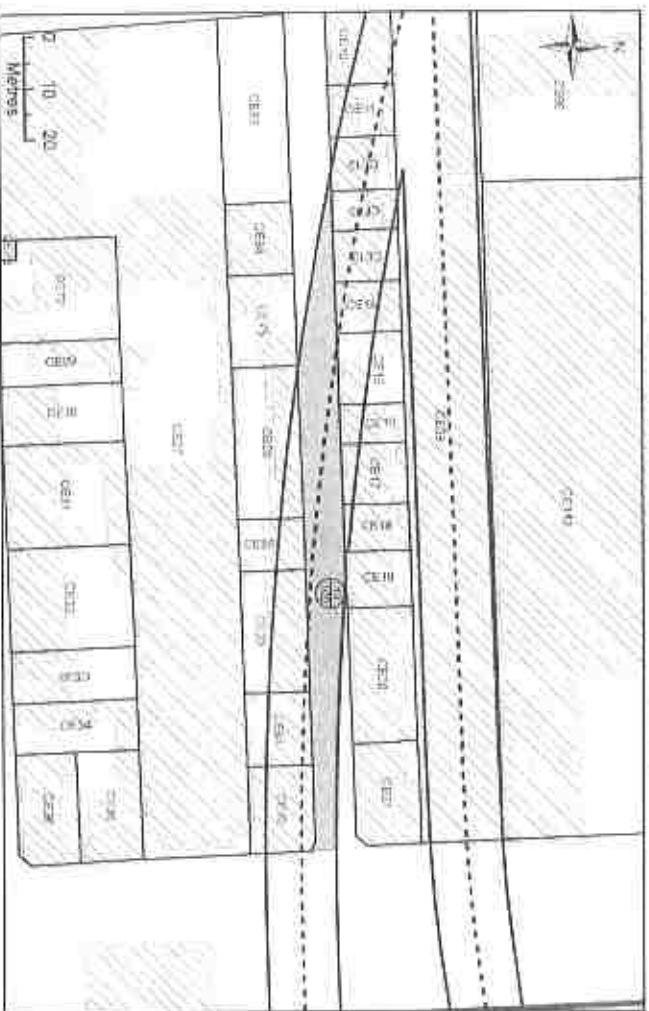
	A1	Caractéristique du terrain
		Emprise de volume, Tréfonds et permis
		Sommaire des données
		Servitude d'Utilité Publique
		Cadastre planétaire
		Parcelle ou parcelle délimitée par une ligne
		(1) points

### N°4: Coupe



NB : Cotes NGF Terrain Naturel Issues de la BD ALTI. Reportées sur le plan à l'échelle 1/500

N°1: Plan de Masse 1/1 000



**N°2: Assiette Volumétrique de la Servitude d'Utilité Publique**  
 Saint-Denis - Rue Langlier Renaud - Section CE n°DP4 - Contenance 07a 93ca

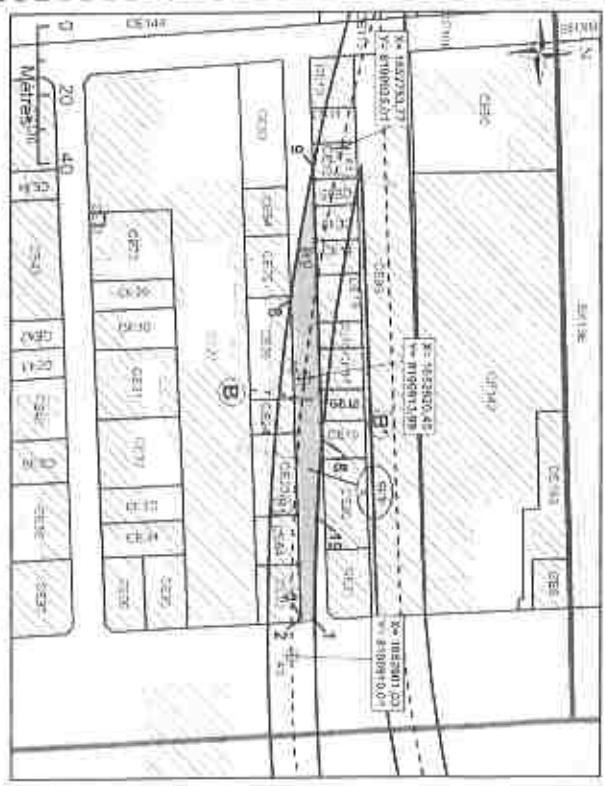
Niveau	Description sommaire	Superficie (m²)	Base	Cote altimétrique (NGF)		Tente
				Supérieure	Inférieure	
Téfonds	Emprise SOP	793	a	23,9 m	Non définies	Verte

**Société du Grand Paris**  
 37, Avenue des Flandres  
 92020 SAINT-DENIS

**Société du Grand Paris**  
 Réseau de transport public du Grand Paris - Lot 2  
 N° à l'état parcellaire : 13/100  
 Servitude d'Utilité Publique

INFORMATIONS	PROJET	Échelle	Niveau	N° DEP	Séance	Date	Statut	N° de plan	Titre
SÉPARÉ 21, rue Ghislain Mully 75008 Paris Tél. 01 43 15 95 00 www.sdp.paris.fr	ACTES Océanographique 24000 Avenue Louis Armand 92020 SAINT-DENIS Tél. 01 48 95 09 99	1/100	1/100	XXX	061	08/11	11/1	13/100	13/100


N°3: Plan en Tréfonds 1/1 500



NB: SUP: sans valeur de délimitation du périmètre de la servitude, ni dommages

- Légende**
- Emprise du projet
  - Limites parcelaires
  - Axe en laine du projet
  - Axe de la coupe
  - K 61 Numéro de parcelle
  - 1/1000 N° de plan parcellaire de l'état public N°1/F
  - Parcelle d'usage définie par un arc (1/1000)
  - AI 1000 Délimitation d'usage
  - Servitude au Volume / fonction par la servitude en l'usage
  - Servitude au périmètre
  - Servitude sans substance
  - Servitude temporaire
  - Parcelle d'usage définie par une ligne (1/1000)
  - Parcelle d'usage définie par une ligne (1/1000)

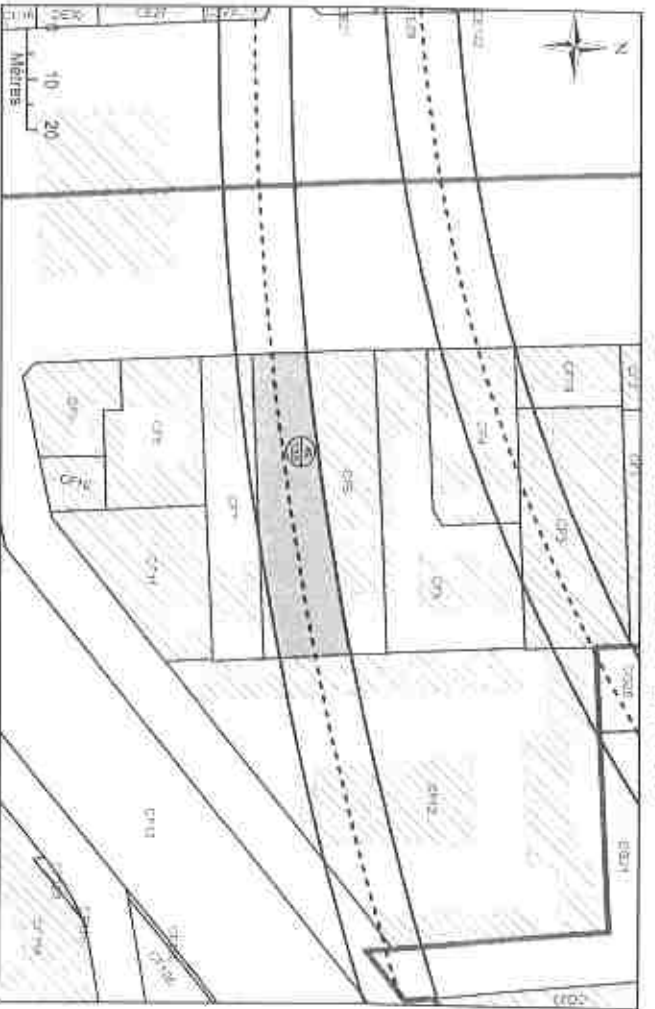
**N°4: Coupe**



NG: Cotes NGF Terrain Naturel issues de la FID ALTI. Représentations et valeurs indicatives.



N°1: Plan de Masse 1/1 000



**N°2: Assiette Volumétrique de la Servitude d'Utilité Publique**  
 Saint-Denis - 240 av du pdt wilson - Section CF n°6 - Contenance 14a 24ca

Niveau	Désignation sommaire	Superficie (m <sup>2</sup> )	Bâti	Cote altimétrique (NGF)		Tombe
				Supérieure	Inférieure	
Totale	Emprise SGP	76a	a	24,6 m	Non délimité	Vide

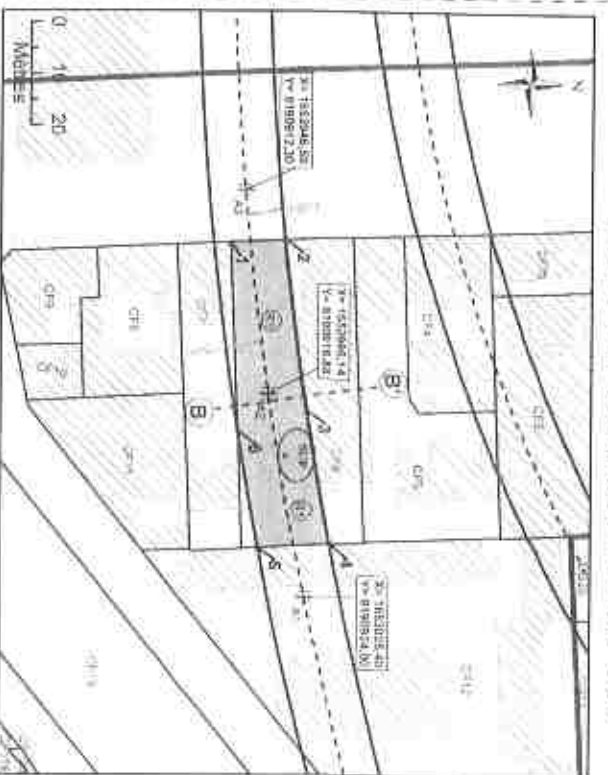
Alignement NGF système IGN69

ENTREPRENEUR:  
**Société du Grand Paris**  
 20, Avenue des Filles du Calvaire  
 95000 Saint-Denis

Réseau de transport public du Grand Paris - Lot Z  
 N° de l'état parcellaire : 481/33  
 Servitude d'Utilité Publique

Matières		Volumétrie		Surface		Volume		Poids	
Code	Description	Code	Description	Code	Description	Code	Description	Code	Description
SC241	21, rue Eugène Maréchal	A1 G T	Grande Hauteur	SC	Surface	V1	Volume	P1	Poids
75020 Paris	75020 Paris	SA-36	Surface	V1	Volume	P1	Poids		
Tel: 01 43 15 80 00	Tel: 01 43 15 80 00	03000	Surface	V1	Volume	P1	Poids		
95000 Saint-Denis	95000 Saint-Denis	SA-36	Surface	V1	Volume	P1	Poids		


N°3: Plan en Tréfonds 1/1 000



NS: SUIP sans solution de délimitation ou périmètre du terrain en bornes

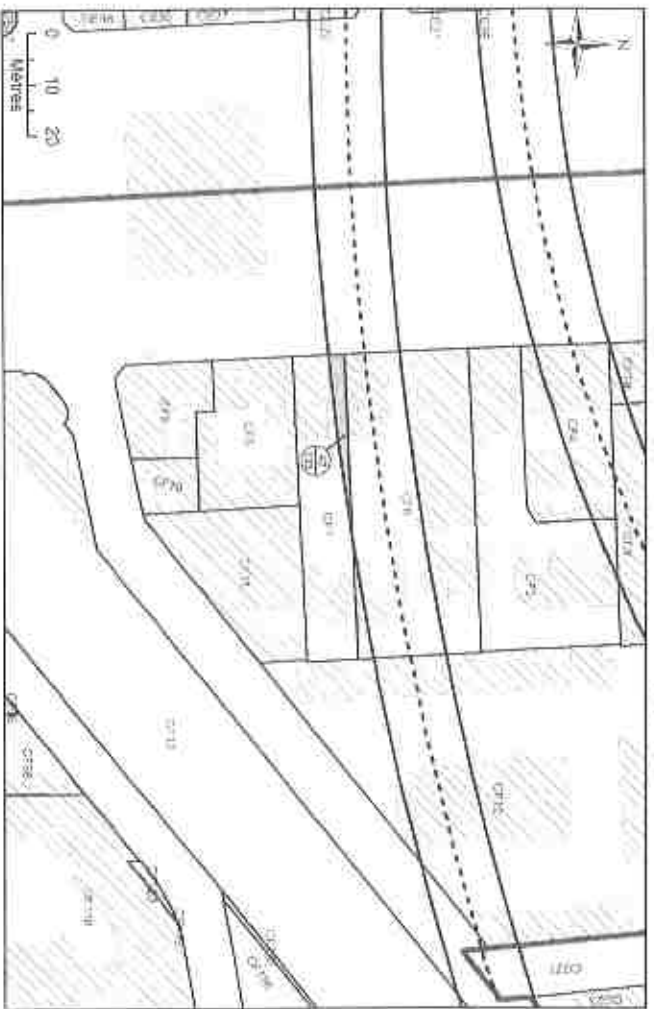
- Légende**
- Emprise des parcelles
  - Lignes parcelaires
  - Zoni de trass ou (V) (V)
  - Fait de la zone
  - K 61 Niveau de proclat
  - TR ou autre parcelaire de l'ouvrage existant V1/3
  - Pente du tracé définie par un (m) (2 bornes)
  - AC: Géométrie au point de l'axe
  - Servitude de l'alignement de la parcelle en tréfonds
  - A: Servitude de l'alignement
  - Servitude Utilité Publique
  - Compartimentation
  - Pente du tracé définie par un (m) (2 bornes)

**N°4: Coupe**



NS: Cotes NGF Terrain Naturel (Source 26 de la BD ALTI, Représentations et visées judiciaires)

N°1: Plan de Masse 1/1 000



**N°2: Assiette Volumétrique de la Servitude d'Utilité Publique**  
 Saint-Denis - 238 av du pdt wilson - Section CF n°7 - Contenance 05a 98ca

Niveau	Designation sommaire	Superficie (m²)	Base		Cote altimétrique (NGF)	Type
			Supérieure	Inférieure		
Terrains	Emprise SGP	95	9	24,4 m	Non délimitée	Vente

Descriptif de l'assiette

Altimétrie : NGF système IGN66

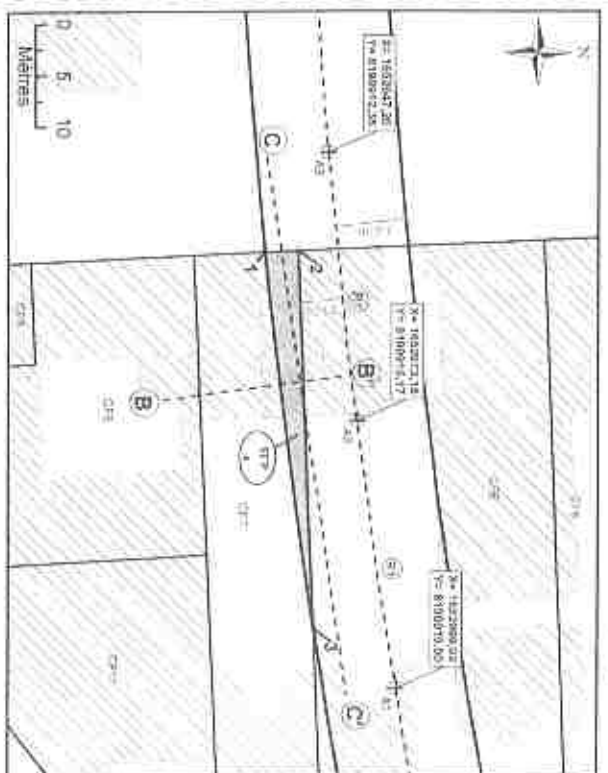


Réseau de Transport Public du Grand Paris - Lot 2  
 N° à l'état parcelaire : 42/153  
 Servitude d'Utilité Publique

Ce document est la propriété de la SGP - Toute reproduction et communication sans autorisation

Matricule	SURFACE	Partiel	N° de zone	N° de lot	Section	Parcelle	Type de terrain	N° de lot et/ou de parcelle	Titre
BEGAT	31, rue Féliens Mayer / 75120 7916	4721	1	1	1	1	1	1	1
31, rue Féliens Mayer / 75120 7916	34-38 Avenue Louis Maignan / 92200 BOULINNY	4722	1	1	1	1	1	1	1
31, rue Féliens Mayer / 75120 7916	31, rue Féliens Mayer / 75120 7916	4723	1	1	1	1	1	1	1

N°3: Plan en Tréfonds 1/500




NB : SGP sans valeur de délimitation du périmètre de l'emprise, ni bornage.

**Légende**

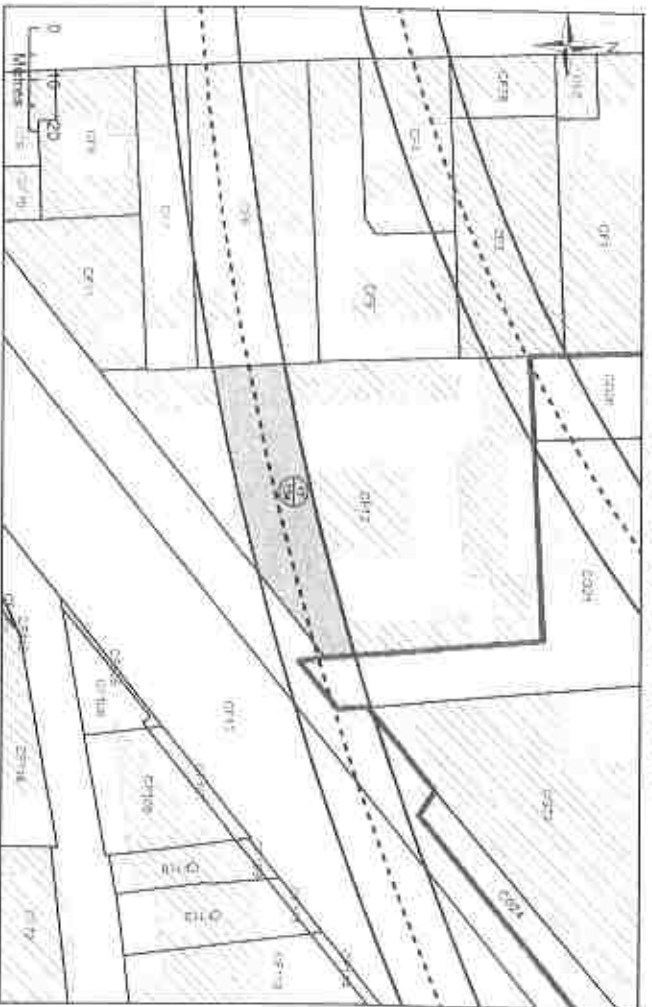
	Entrée du projet		Cadastre existant au jour
	Plan cadastral		Valeur du volume - l'ordonnée de la parcelle en référence
	Axe du tracé du projet		Périmètre du projet
	Zone de la coupe		Direction de l'axe
	Zone de la coupe		Cadastre existant au jour
	Zone de la coupe		Valeur du volume - l'ordonnée de la parcelle en référence
	Zone de la coupe		Périmètre du projet
	Zone de la coupe		Direction de l'axe
	Zone de la coupe		Cadastre existant au jour
	Zone de la coupe		Valeur du volume - l'ordonnée de la parcelle en référence
	Zone de la coupe		Périmètre du projet
	Zone de la coupe		Direction de l'axe

**N°4: Coupe**



NB : Contour NGF Terrain Naturel issu de la BD ALTI. Représentation et valeurs indicatives.

N°1: Plan de Masse 1/1 000



N°2: Assiette Volumétrique de la Servitude d'Utilité Publique  
Saint-Denis - 5 rue Paul Lafargue - Section CF n°12 - Contenance 35a 76ca

Niveau	Designation nominative	Superficie (m²)	Base	Cote altimétrique (NGF)		Teinte
				Supérieure	Inférieure	
Tréfonds	Empise SGP	744	3	24.8 m	Non délimitée	Verte

Altimétrie : NGF système (IGN69)

MATHEUS ENGINEERING  
Société du Grand Paris  
30 Avenue des Filiales  
93200 Saint-Denis

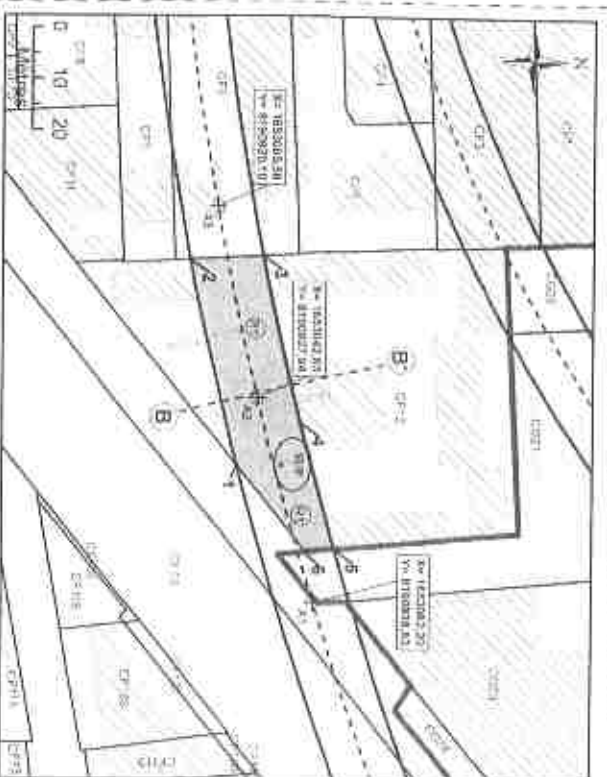


Réseau de transport public du Grand Paris - LOT 2  
N° a l'état parcellaire : 17134  
Servitude d'Utilité Publique

Ce document est la propriété de la SGP - Toute réimpression est formellement interdite sans autorisation

Matricule	Destinataire	Relevé	N° de version	V° 201	Spéciale	État	Topo	1°	2°	3°	4°
SEGLAT 31 rue Eugène Morel 93200 Paris Tel : 01 49 14 88 80 Taux 50%	41197 géomètres-arpenteurs 34-36 Avenue Louis Braille 93200 SAINT-DENIS Tel : 01 49 95 09 58	2022	1.0	03	14/1	14/1	218	2024	1/1	1/1	1/1


N°3: Plan en Tréfonds 1/1 000



KB SUP sans valeur de détermination au périmètre du forer, ni bornage.

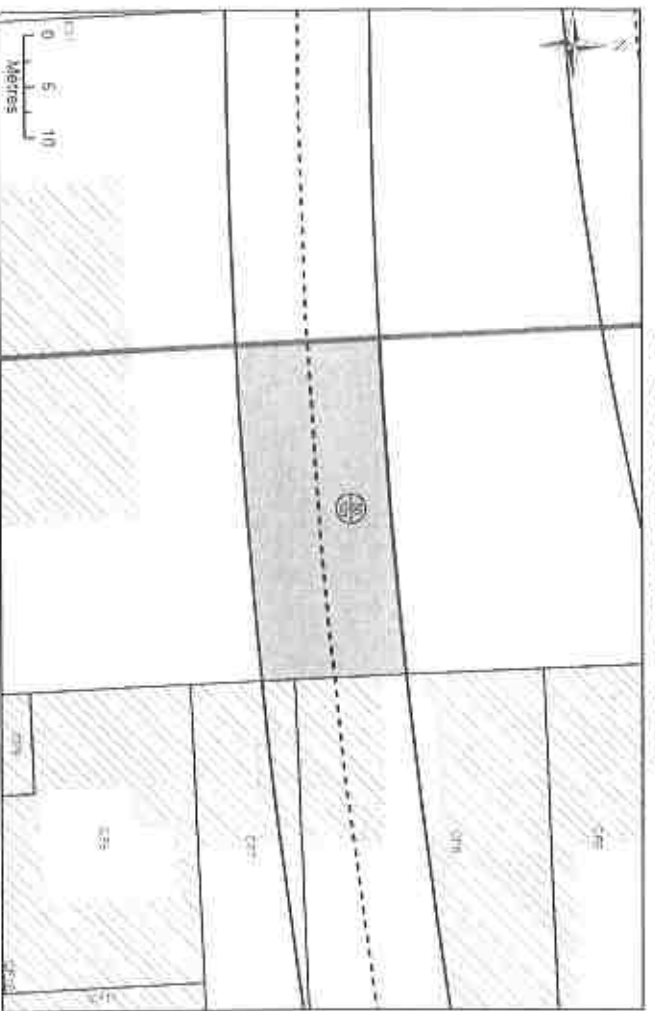
- Légende**
- Empise (m) projet
  - Ligne parcelaire
  - Axe au 1/1000 m/pilote
  - Aire de la coupe
  - K/B1 Numéro de parcelle
  - N° de plan parcellaire
  - Zone de tréfonds délimitée par un mur (2 sens)
  - A1 Classement-cote de l'Etat
  - 1 Bornes de bornage / Tracé de la servitude
  - A Bornes de bornage
  - SGP Servitude d'Utilité Publique
  - 1/1000 Calculer y' et y''
  - 1/1000 Zone de tréfonds délimitée par un mur (2 sens)

N°4: Coupe



NB : Données NGF: Ferran/ Naturel/ Usages de la PIP ALTI/ Représentations et visuels références

### N°1: Plan de Masse 1/500



### N°3: Plan en Tréfonds 1/500



## N°2: Assiette Volumétrique de la Servitude d'Utilité Publique

### Saint-Denis - Avenue du Président Wilson - Section CF n°DP2 - Contenance 04a 59ca

Niveau	Designation sommaire	Superficie (m <sup>2</sup> )	Base	Cote altimétrique (NGF)		Véhicule
				Supérieure	Inférieure	
Tréfonds	Emprise SCAP	459	8	24,2 m	Non délimitée	Verte

Altimétrie : NGF, système IGN69

Mairie soumise  
Société du Grand Paris  
20 Avenue des Flandres  
93700 Saint-Denis




Réseau de Transport Public du Grand Paris - Lot 2  
N° à l'état parcellaire : 50101  
Servitude d'Utilité Publique

Ce document est la propriété de la SGP - Toute réimpression ou communication sans autorisation est interdite

Volet (N°)	Objet	Etat	N° d'assiette	N° de plan	Relevé	Etat	Date de plan	Etat
SEGAT	ATTEL. Géométrique	34,06 Avenue Louis Muzin	800	704	104	110	1	
SEGAT	ATTEL. Géométrique	34,06 Avenue Louis Muzin	800	704	104	110	1	
SEGAT	ATTEL. Géométrique	34,06 Avenue Louis Muzin	800	704	104	110	1	

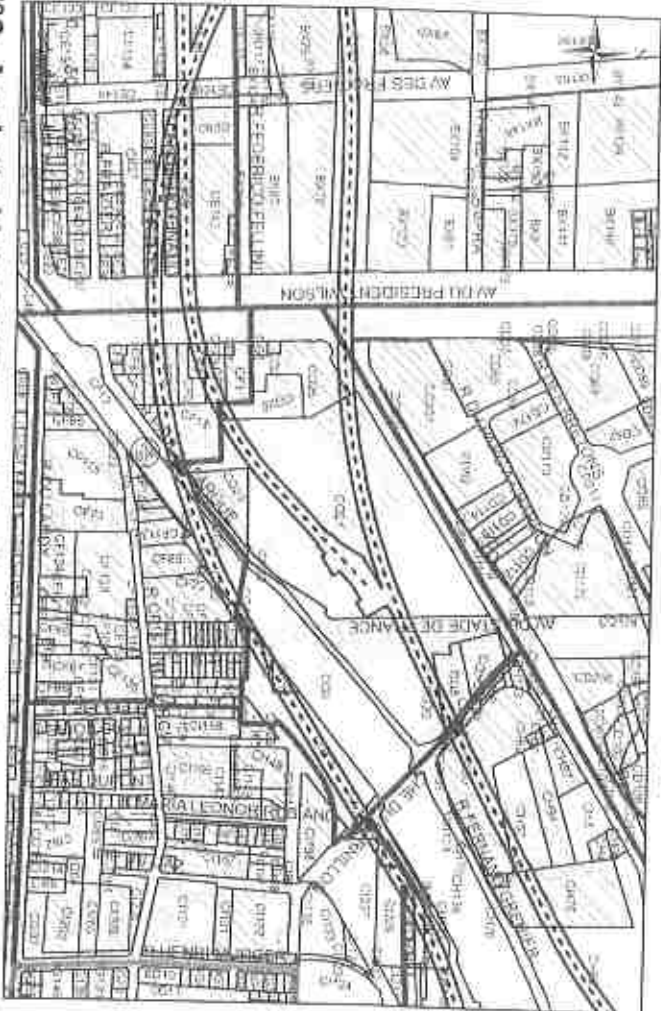
### N°4: Coupe



#### Légende

- Entente du projet
- Limite parcelaire
- Axe de tracé du projet
- Soleil de la coupe
- N 51
- Niveau de propreté
- N° d'assiette parcelaire
- de l'assiette tréfonds N°1E
- Soleil de tracé défini par un axe (1 point)
- A1
- Choix d'élévation du tracé
- Sommaire du volume : 1, 11000, 10, 10
- 1
- Sommaire du tracé
- Servitude Utilité Publique
- Coupe géométrique
- Sommaire du tracé défini par un axe (1 point)
- 1
- 1

N°1 : Plan de Masse 1/5 000



**N°2: Assiette Volumétrique de la Servitude d'Utilité Publique**  
 Saint-Denis - 6 Rue Francis de Pressense - Section CG n°21 - Contenance 03ha 45a 14ca

Niveau	Designation sommaire	Descriptif de l'assiette			Taille
		Superficie (m <sup>2</sup> )	Base	Cote altimétrique (NSG) Supérieure / Inférieure	
Terrain	Emprise SGP	38	3	23,1 m / Non délimitée	Vente

Alimentée : NGF systématique

Membre fondateur  
**Société du Grand Paris**  
 20 Avenue des Flandres  
 93200 Saint-Denis

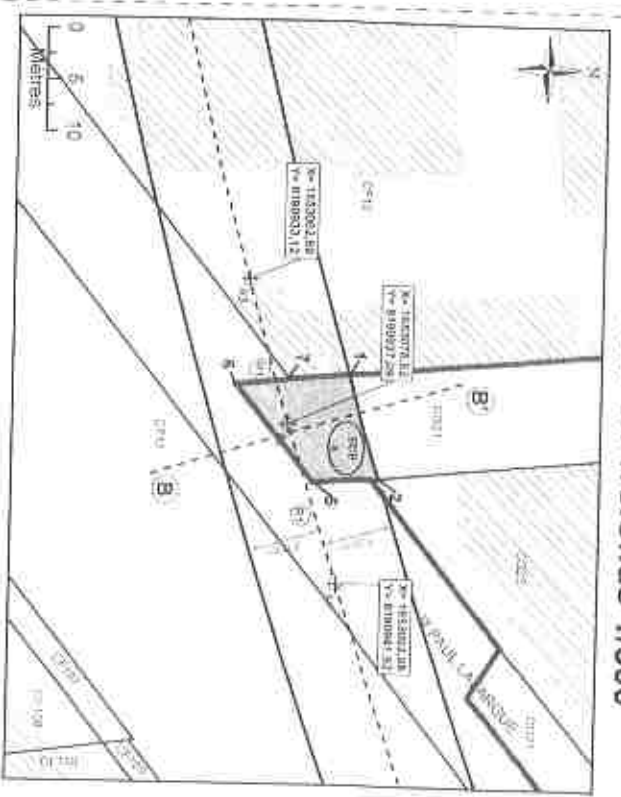
**Société du Grand Paris**

Reseau de transport public du Grand Paris - Lot 2  
 N° à l'état parcellaire : 66136  
 Servitude d'Utilité Publique

Ce document est le propriété de la SGP. Toute réimpression et communication sont interdites sans autorisation

Coordonnées	Coordonnées	Coordonnées	Coordonnées	Coordonnées	Coordonnées	Coordonnées	Coordonnées
SEIGAT 21, rue Estienne d'Orville 75002 Paris Tel : 01 43 15 53 53 Vanm Esprit	SAITREP 4777 Courcouronnes 34-36 Avenue Louis Aragon 93000 ROUBINAY Tel : 01 48 95 09 59	Echelle	0/100000	N° SGP	06136	N° de parcelle	66136
		Etat	1000	Contenance	38 m <sup>2</sup>	Superficie	38 m <sup>2</sup>

N°3: Plan en Tréfond 1/500

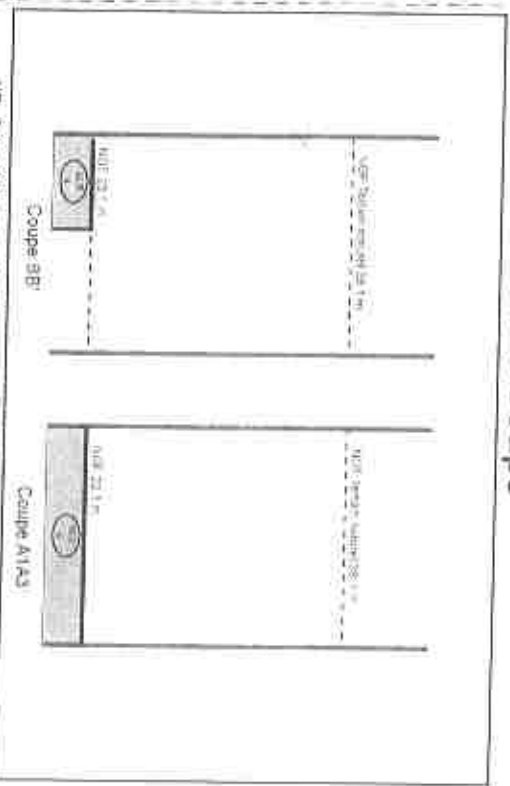


NB : EDDV sans valeur de délimitation et sommelle du terrain. (1) bornage

**Légende**

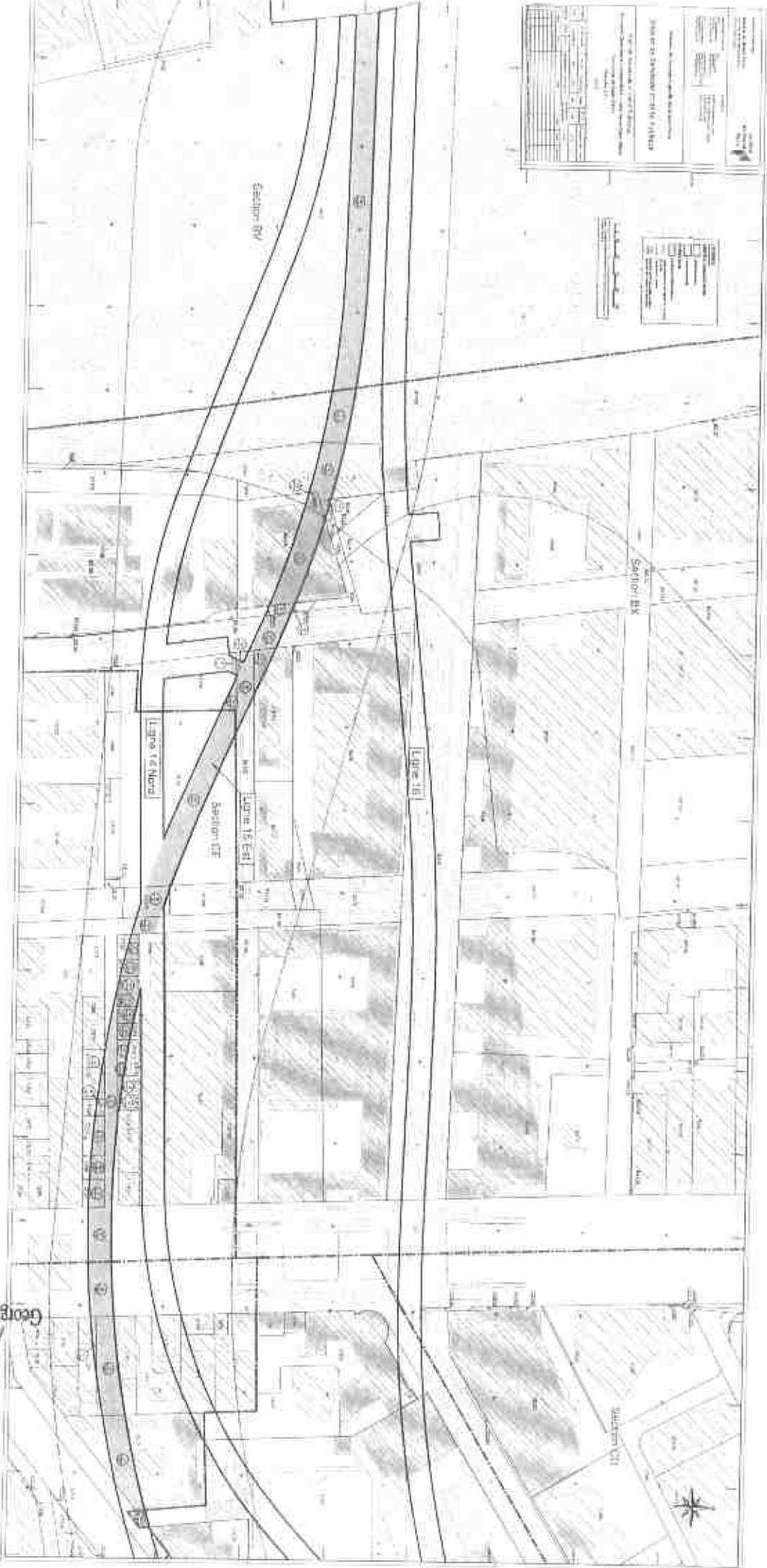
- Entree du projet
- Limite parcelaire
- Assiette SGP
- Sau de la route
- N° 61 Numéros de parcelle
- N° 62 Numéros de parcelle de production agricole
- N° 63 Numéros de parcelle de production agricole
- N° 64 Numéros de parcelle de production agricole
- N° 65 Numéros de parcelle de production agricole
- N° 66 Numéros de parcelle de production agricole
- N° 67 Numéros de parcelle de production agricole
- N° 68 Numéros de parcelle de production agricole
- N° 69 Numéros de parcelle de production agricole
- N° 70 Numéros de parcelle de production agricole
- N° 71 Numéros de parcelle de production agricole
- N° 72 Numéros de parcelle de production agricole
- N° 73 Numéros de parcelle de production agricole
- N° 74 Numéros de parcelle de production agricole
- N° 75 Numéros de parcelle de production agricole
- N° 76 Numéros de parcelle de production agricole
- N° 77 Numéros de parcelle de production agricole
- N° 78 Numéros de parcelle de production agricole
- N° 79 Numéros de parcelle de production agricole
- N° 80 Numéros de parcelle de production agricole
- N° 81 Numéros de parcelle de production agricole
- N° 82 Numéros de parcelle de production agricole
- N° 83 Numéros de parcelle de production agricole
- N° 84 Numéros de parcelle de production agricole
- N° 85 Numéros de parcelle de production agricole
- N° 86 Numéros de parcelle de production agricole
- N° 87 Numéros de parcelle de production agricole
- N° 88 Numéros de parcelle de production agricole
- N° 89 Numéros de parcelle de production agricole
- N° 90 Numéros de parcelle de production agricole
- N° 91 Numéros de parcelle de production agricole
- N° 92 Numéros de parcelle de production agricole
- N° 93 Numéros de parcelle de production agricole
- N° 94 Numéros de parcelle de production agricole
- N° 95 Numéros de parcelle de production agricole
- N° 96 Numéros de parcelle de production agricole
- N° 97 Numéros de parcelle de production agricole
- N° 98 Numéros de parcelle de production agricole
- N° 99 Numéros de parcelle de production agricole
- N° 100 Numéros de parcelle de production agricole

**N°4: Coupe**



NB : Cotes NGF Terrain Nivelé (cotes de la BD ALTI). Respectivement et valeurs indiquées





Bureau de l'architecte 1000 Avenue de la Paix 1000 Québec, Québec Québec, Québec Canada H2W 1G1 Téléphone: (418) 641-1111 Télécopieur: (418) 641-1112 Site Web: www.lesfreresleclaire.com	
Nom de l'ouvrage: [ ] Adresse: [ ] Ville: [ ] Province: [ ] Code postal: [ ] Téléphone: [ ] Télécopieur: [ ] Site Web: [ ]	
Date de l'ouvrage: [ ] Date de l'avis: [ ] Date de l'avis: [ ] Date de l'avis: [ ]	
Nom de l'architecte: [ ] Nom de l'architecte: [ ] Nom de l'architecte: [ ] Nom de l'architecte: [ ]	

VU pour être annexé  
 à l'avis arrêté en date de ce jour  
 2020-2635 du 12 NOV. 2020

Georges-François LECLER







**PREFECTURE**  
**DIRECTION DE LA COORDINATION**  
**DES POLITIQUES PUBLIQUES**  
**ET DE L'APPUI TERRITORIAL**  
**BUREAU DE L'ENVIRONNEMENT**

Arrêté préfectoral n° 2021-0529 du 24 février 2021  
instituant des servitudes d'utilité publique sur le site  
RHODIA CHIMIE, 45, quai Lucien Lefranc à Aubervilliers (93300)

Vu le code de l'environnement, notamment ses articles L.515-8 à L.515-12 et R.515-24 à R.515-31 ;

Vu le code de l'urbanisme ;

Vu l'arrêté préfectoral complémentaire n° 2018-3117 du 29 novembre 2018 prescrivant à la société RHODIA CHIMIE (SIRET (siège) 64201452600627) la remise en état du site situé au 45, quai Lucien Lefranc, à Aubervilliers (93300) ;

Vu la lettre du 2 mars 1995 par laquelle la société RHONE-POULENC notifie au préfet la cessation des activités du site situé au 45, quai Lucien Lefranc à Aubervilliers (93300) ;

Vu le plan de gestion réalisé par ERM (version finale n°3, R4251), daté du 6 juillet 2018, transmis par courrier le 20 juillet 2018, et ses compléments transmis par la société RHODIA CHIMIE par courriers des 20 septembre 2018 et 25 septembre 2018 ;

Vu le dossier de récolement «Remise en état des sols – Projet REMARCS – Aubervilliers (93) » - Rapport 0R5813\_V1 réalisé par ERM le 21 janvier 2020, transmis par courrier du 5 février 2020 au préfet ;

Vu le rapport de l'inspection des installations classées concernant le récolement du site, établi le 5 mai 2020, conformément à l'article R. 512-39-3 du code de l'environnement ;

Vu le dossier de demande de servitudes d'utilité publique adressé au préfet par courrier électronique du 09 avril 2020 - Rapport SUP V1 – R5913 réalisé par ERM le 19 février 2020 ;

Vu l'absence de remarque formulée lors de la consultation du propriétaire SAINT-GOBAIN RECHERCHE et de l'exploitant RHODIA CHIMIE, qui s'est déroulée du 20 mai 2020 au 20 août 2020 ;

Vu l'avis favorable de l'établissement public territorial (EPT) Plaine Commune transmis par courrier du 25 août 2020 ;

Vu l'absence de délibération du conseil municipal de la commune d'Aubervilliers sollicité pour avis par lettre du 20 mai 2020 ;

Vu le rapport de l'inspection des installations classées du 17 décembre 2020 ;

Vu l'absence d'observation du pétitionnaire sur le projet d'arrêté qui lui a été soumis le 28 décembre 2020, préalablement à la réunion du conseil départemental de l'environnement et des risques sanitaires et technologiques de la Seine-Saint-Denis ;

Vu l'avis du conseil départemental de l'environnement et des risques sanitaires et technologiques en date du 12 janvier 2021 ;

Vu le courrier du 18 janvier 2021 par lequel il a été transmis à l'exploitant RHODIA CHIMIE le projet d'arrêté préfectoral et l'informant de la possibilité qui lui était ouverte de présenter ses observations dans un délai de quinze jours ;

Vu le courriel du 1<sup>er</sup> février 2021 par lequel l'exploitant RHODIA CHIMIE indique ne pas avoir d'observations sur le projet d'arrêté préfectoral susvisé ;

Considérant que les activités exercées par la société RHODIA CHIMIE sont à l'origine des pollutions résiduelles constatées sur le site situé au 45, quai Lucien Lefranc, à Aubervilliers ;

Considérant que le site a fait l'objet de mesures de gestion dans les sols et les eaux souterraines, encadrées par l'arrêté préfectoral complémentaire n° 2018-3117 du 29 novembre 2018 ;

Considérant qu'au terme des différentes campagnes de travaux et d'investigations réalisées, le site a été réhabilité pour un usage industriel ;

Considérant que, si les pollutions résiduelles présentes sur le site permettent un usage de type industriel, il convient toutefois de formaliser et d'attacher des limites d'utilisation du terrain et ce, afin de prévenir durablement tout risque pour l'environnement ou la santé des utilisateurs du site et que des études et travaux appropriés soient mis en œuvre, notamment en cas de changement de l'usage des sols ;

Considérant que le règlement sanitaire départemental (arrêté préfectoral du 24 décembre 1980) interdit l'emploi d'eau des puits de la nappe superficielle, considérée comme non potable pour tous les usages alimentaires et domestiques ;

Considérant que l'institution de servitudes d'utilité publique permet de prévenir les dangers ou inconvénients pour la santé, la sécurité et la salubrité publique et pour l'environnement et de garantir dans le temps la compatibilité entre l'état du site et ses usages ;

Considérant que la société RHODIA CHIMIE a indiqué, dans son courrier du 7 juillet 2020, ne pas avoir de remarque à formuler sur le projet d'arrêté instituant les servitudes d'utilité publique qui lui a été notifié le 20 mai 2020 ;

Considérant que le propriétaire du site, SAINT-GOBAIN RECHERCHE, a indiqué, dans son courriel du 23 septembre 2020, ne pas avoir de remarque à formuler sur le projet d'arrêté préfectoral instituant les servitudes d'utilité publique qui lui a été notifié le 20 mai 2020 ;

Considérant que le responsable de la société RHODIA CHIMIE a eu connaissance des conclusions du conseil départemental de l'environnement et des risques sanitaires et technologiques de la Seine-Saint-Denis ;

Considérant que la société RHODIA CHIMIE n'a pas émis d'observations sur le projet d'arrêté préfectoral instituant les servitudes d'utilité publique qui lui a été transmis le 18 janvier 2021 ;

Sur proposition de Madame la secrétaire générale de la préfecture de la Seine-Saint-Denis,

## ARRÊTE

### Article 1 – Institution de servitudes d'utilité publique

Des servitudes d'utilité publique, dont la nature est définie à l'article 3, sont instituées sur les parcelles cadastrales de la commune d'Aubervilliers mentionnées à l'article 2 du présent arrêté.

### Article 2 – Parcelles cadastrales concernées

Les servitudes instituées par le présent arrêté concernent les parcelles cadastrales suivantes :

Référence cadastrale		Superficie de la parcelle	Superficie totale	Commune	Propriétaire
Section	Parcelle				
000 P	164	4 583 m <sup>2</sup>	40 652 m <sup>2</sup>	Aubervilliers	Saint-Gobain Recherche
	166	35 779 m <sup>2</sup>			
	194	202 m <sup>2</sup>			
	196	88 m <sup>2</sup>			

Ces parcelles figurent sur le plan annexé au présent arrêté.

### Article 3 – Nature des servitudes

#### 3-1 RESTRICTION LIÉE À L'UTILISATION DU TERRAIN

##### 3.1.1 Conditions d'utilisation du terrain

L'utilisation du terrain, par quelque personne physique ou morale, publique ou privée, devra toujours être compatible avec la présence d'une contamination résiduelle des sols, du sous-sol et de la nappe phréatique.

Tout changement d'usage du terrain par rapport à un usage industriel identique à la dernière période d'exploitation nécessitera une confirmation de la compatibilité du projet avec la pollution résiduelle du terrain, à la charge du porteur de projet, et la réalisation, aux frais et sous la responsabilité de la personne qui en est à l'origine, d'études et de mesures garantissant l'absence de tout risque pour la santé et l'environnement en fonction de l'usage prévu, conformément à la méthodologie en vigueur. En particulier, les mesures constructives (fondations, canalisations, autres ouvrages/réseaux enterrés, systèmes de ventilation, etc.) ainsi que la végétation devront être adaptées à l'état de pollution résiduelle du terrain.

De plus, la création de plans d'eau, l'irrigation du terrain (à l'exception de l'arrosage nécessaire en vue de maintenir la végétation pour pallier un défaut de précipitation atmosphérique), l'utilisation du terrain pour la culture et la production d'eau potable à partir de la nappe phréatique, l'agencement d'aires de jeux et la construction d'habitations, ne seront possibles que dans le respect des conditions précisées par les présentes précautions et restrictions d'usages, et sous réserve de l'accord du préfet de la Seine-Saint-Denis.

### **3.1.2 Dispositions constructives**

Tout projet de construction, quelle que soit sa localisation sur le terrain, devra être conçu de manière à éviter l'accumulation de solvants chlorés dans les locaux et sous le bâtiment.

### **3.1.3 Zones couvertes**

Les revêtements ou couvertures existants (type enrobé ou béton, tout venant naturel, argile, terre végétale) devront être maintenus en état afin d'éviter tout contact direct avec les sols impactés (ou reconstitués en cas de travaux affectant leur intégrité), sauf réalisation préalable d'études et/ou de mesures garantissant l'absence de risque pour la santé et l'environnement.

## **3-2 RESTRICTION LIÉE À LA RÉALISATION DE TRAVAUX**

La réalisation de travaux de terrassement devra prendre en considération le fait que les sols peuvent contenir une pollution résiduelle (métaux dans les remblais, composés organiques). Dans l'hypothèse où des travaux sur le terrain entraîneraient le déplacement ou l'élimination de terres (réalisation de sous-sol par exemple), celles-ci devront être gérées conformément à la réglementation en vigueur, aux frais et sous la responsabilité de la personne à l'origine du déplacement ou de l'élimination. La protection des travailleurs devra être assurée lors de la phase de chantier.

## **3-3- RESTRICTION LIÉE À L'USAGE DES EAUX SOUTERRAINES**

L'usage des eaux souterraines est interdit, sauf accord préalable du préfet de la Seine-Saint-Denis.

## **3-4 ENCADREMENT DES MODIFICATIONS D'USAGE**

Toute personne à l'origine d'un changement d'usage du site et/ou de toute utilisation de la nappe, devra se conformer aux dispositions législatives et réglementaires en vigueur et notamment à celles de l'article L. 556-1 du Code de l'environnement et des textes pris pour son application.

Dans ce cadre, il appartiendra à la personne à l'origine du changement d'usage de réaliser ou de faire réaliser sous sa responsabilité et à ses frais les études, analyses de risques sanitaires et éventuelles mesures de gestion complémentaires nécessaires à ce changement d'usage.

### **Article 4 – Information des tiers**

Les servitudes feront l'objet d'un enregistrement auprès du service de publicité foncière. Elles sont également transmises à la mairie d'Aubervilliers, à l'établissement public territorial (EPT) Plaine Commune et sont annexées au plan local d'urbanisme (PLU) de la commune d'Aubervilliers.

## **Article 5 – Modalités de levée des restrictions d’usage**

Les servitudes ne pourront être levées que par la suppression des causes ayant rendu nécessaire l'établissement de celles-ci.

Toute suppression ou toute modification des servitudes ne pourra se faire qu'à la requête du maire d'Aubervilliers, du propriétaire du terrain ou du préfet du département de la Seine-Saint-Denis, dans les conditions définies par l'article L.515-12 du Code de l'environnement.

## **Article 6 – Transcription**

En vertu des dispositions de l'article L. 515-10 du code de l'environnement, de l'article L. 153-60 du code de l'urbanisme et de l'article 36-2 du décret n° 55-22 du 4 janvier 1955 portant réforme de la publicité foncière, les présentes servitudes sont annexées aux documents d'urbanisme et publiées à la conservation des hypothèques.

## **Article 7 – Voies et délais de recours**

La présente décision sera soumise à un contentieux de pleine juridiction. Les personnes physiques et morales de droit privé non représentées par un avocat, autres que celles chargées de la gestion permanente d'un service public, peuvent adresser leur requête à la juridiction au tribunal administratif de Montreuil, 7 rue Catherine Puig – 93 100 Montreuil, dans le délai de deux mois qui suivent la notification du présent arrêté :

- Soit au moyen de l'application TELERECOURS à l'adresse suivante : <https://telerecours.fr>
- Soit en y déposant directement un recours ;

Les tiers intéressés en raison des inconvénients ou des dangers que le fonctionnement de l'installation présente pour les intérêts mentionnés aux articles L. 211-1 et L. 511-1 du code de l'environnement, peuvent adresser leur requête selon les mêmes modalités, dans un délai de quatre mois à compter du premier jour de la publication ou de l'affichage de cette décision.

Le demandeur peut préalablement saisir d'un recours gracieux le préfet de la Seine-Saint-Denis ou un recours hiérarchique le ministre de la Transition écologique et solidaire. Cette démarche prolonge le délai de recours qui doit alors être introduit dans un délai de deux mois suivant la réponse (l'absence de réponse au terme de deux mois vaut rejet implicite).

## **Article 8 – Exécution**

La secrétaire générale de la préfecture de la Seine-Saint-Denis, la sous-préfète de Saint-Denis, le maire d'Aubervilliers, le président de l'établissement public territorial Plaine Commune, le directeur régional et interdépartemental de l'environnement et de l'énergie d'Île-de-France sont chargés, chacun en ce qui le concerne, de l'exécution du présent arrêté, qui sera publié au recueil des actes administratifs du département de la Seine-Saint-Denis.

Le préfet de la Seine-Saint- Denis,

Pour le préfet et par délégation  
La secrétaire générale

  
**Claire CHAUFFOUR-ROUILLARD**

### **Annexes :**

- Localisation des parcelles cadastrales, à l'intérieur du périmètre rouge (Figure 2)

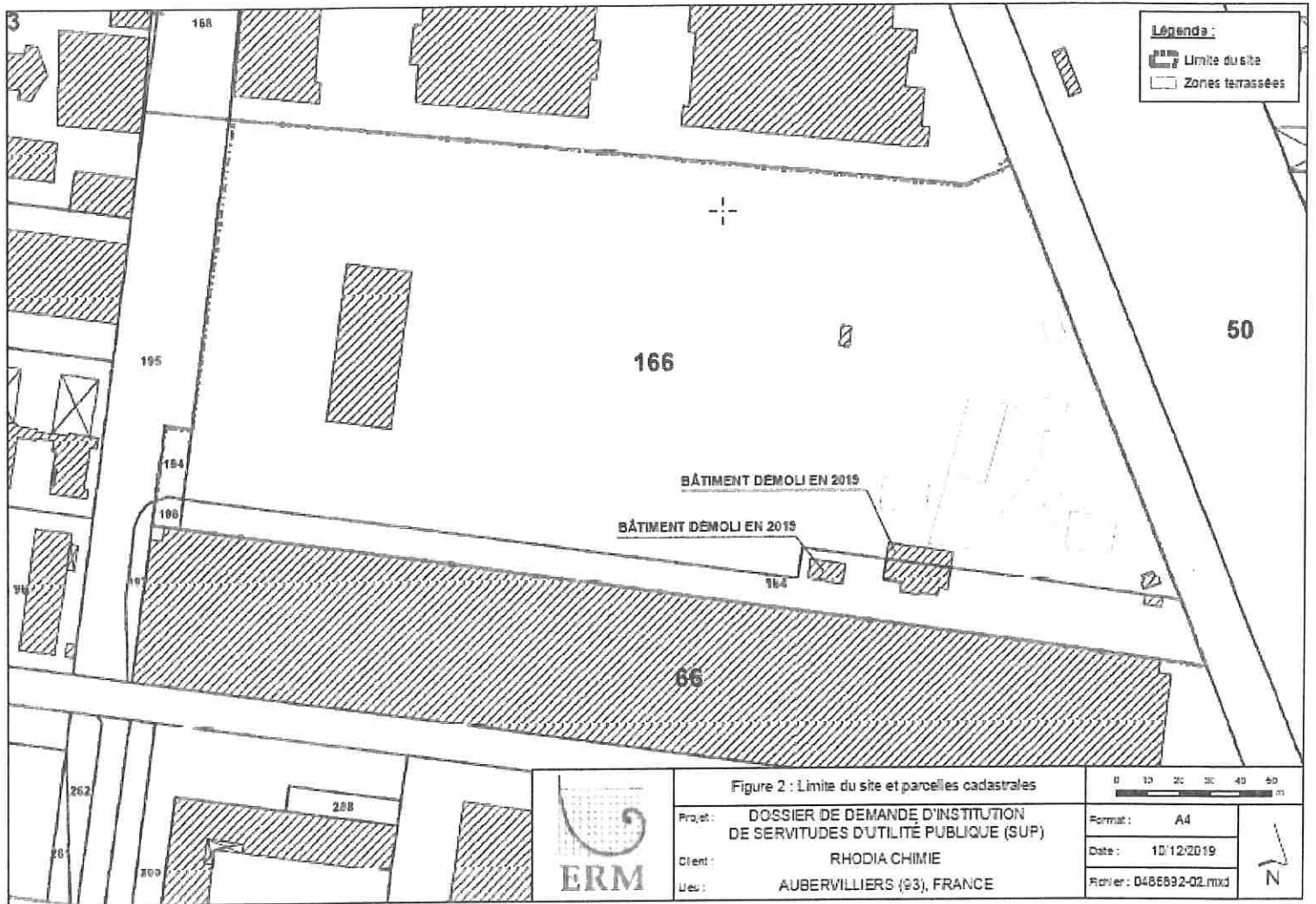


Figure 2 : Limite du site et parcelles cadastrales

Projet : DOSSIER DE DEMANDE D'INSTITUTION  
 DE SERVITUDES D'UTILITÉ PUBLIQUE (SUP)  
 Client : RHODIA CHIMIE  
 Lieu : AUBERVILLIERS (93), FRANCE

0 10 20 30 40 50  
 m  
 Format : A4  
 Date : 10/12/2019  
 Fichier : 0486692-02.mxd  
 N



**Tableau des principales servitudes d'utilité publique affectant l'utilisation du sol  
de la commune de La Courneuve**

<b>CODE DE LA SERVITUDE</b>	<b>NATURE DE LA SERVITUDE</b>	<b>REFERENCE JURIDIQUE</b>	<b>LOCALISATION</b>	<b>ACTE INSTITUANT LA SERVITUDE</b>	<b>IMPLICATION</b>	<b>SERVICE COMPETENT</b>
AC 1	Protection des monuments historiques	Articles L.621-1 à L.621-22 et L.621-27 du Code du Patrimoine	Eglise Saint-Yves-des-Quatres-Routes	Inscrit à l'inventaire des Monuments Historiques Arrêté préfectoral du 2021-10-21	Accord de l'architecte des Bâtiments de France pour : - Les modifications apportées à l'immeuble classé ou inscrit - Les modifications apportées au mode d'utilisation du sol et aux constructions dans un rayon de 500 m autour de l'immeuble inscrit ou classé	Direction Régionale des Affaires Culturelles Agence des Bâtiments de France de Seine Saint-Denis
INT 1	voisinage de cimetière	Art L.2223-1 à L.2223-5 du Code des Collectivités Territoriales	rue de Dugny Avenue Henry Barbusse		Bande de protection 100 m : secteur où des restrictions sont apportées au droit à bâtir	Commune
I 1	Servitudes relatives à la maîtrise de l'urbanisation autour des canalisations de transport de gaz, d'hydrocarbures, de produits chimiques et de certaines canalisations de distribution de gaz	Art L.555-16, R.555-30 et R.555-31 du Code de l'Environnement	Voir plan	Arrêté Préfectoral du 26/11/2015	Maîtrise de l'urbanisation aux abords des canalisations de transport de gaz. Permis de construire soumis à une instruction de compatibilité obligatoire	Direction Régionale et Interdépartementale de l'Environnement et de l'Énergie


**Tableau des principales servitudes d'utilité publique affectant l'utilisation du sol  
de la commune de La Courneuve**

CODE DE LA SERVITUDE	NATURE DE LA SERVITUDE	REFERENCE JURIDIQUE	LOCALISATION	ACTE INSTITUANT LA SERVITUDE	IMPLICATION	SERVICE COMPETENT
I 3	Servitudes relatives à l'établissement des canalisations de transport de gaz, d'hydrocarbures et de produits chimiques	Art.12 modifié de la loi du 15/06/1906  Art.298 de la loi de finances du 13/07/1925  Art. 35 de la loi n°46/ 628 du 08/04/1946 Modifié Art.25 du décret 64/481 du 23/01/1964  Décret 70/492 du 11/06/1970 modifié  Circulaire ministérielle de 13/11/1985	Voir plan		Obligation de réserver le libre passage et l'accès aux agents de l'entreprise exploitante pour la pose, l'entretien et la surveillance des installations	Ministère de l'Industrie  Gaz de France G.G.R.I.F. (groupement gazier de la région Île de France)
I 4	Servitudes relatives à l'établissement des canalisations électriques	Art. 12 modifié de la loi du 15/06/1906  Art.298 de la loi de finances du 13/07/1925  Art. 36 de la loi 46/628 du 08/04/1946 modifié Art. 25 du décret 64/481 du 23/01/1964	Voir plan	Liaison souterraine 225kV N°1 Avenir- la Courneuve  Liaison souterraine 225kV N°1 la Courneuve - Seine  Liaison souterraine 225kV N°1 Avenir-le Bourget  Liaison souterraine 225kV N°1 le Bourget - la Courneuve ( hors tension)  Liaison souterraine 225kV N°1 Ampère( St Denis) - la Courneuve ( hors tension)  Poste électrique 225kV la Courneuve	Obligation de réserver le libre passage et l'accès aux agents de l'entreprise exploitante pour la pose, l'entretien et la surveillance des installations.  Obligation de supporter ancrage et support pour conducteur aérien.	RTE Groupe Maintenance Réseaux Est  66 Avenue Anatole France 94400 Vitry-sur-Seine  Tel : 01 45 73 36 00



**Tableau des principales servitudes d'utilité publique affectant l'utilisation du sol  
de la commune de La Courneuve**

CODE DE LA SERVITUDE	NATURE DE LA SERVITUDE	REFERENCE JURIDIQUE	LOCALISATION	ACTE INSTITUANT LA SERVITUDE	IMPLICATION	SERVICE COMPETENT
PM 1	Plan de prévention des risques naturels prévisibles	Art L 174-5 du code Minier Décret n° 2000-547 du 16/06/2000  Art. L562-1 à L562-9 du Code de l'Environnement Décret n° 2011-765 du 28/06/2011  Art. R562-1 à L562-10 du Code de l'Environnement	Voir plan	Arrêté préfectoral du 21/03/86  Arrêté préfectoral du 18/04/95	Consultation obligatoire d'un bureau spécialisé pour toute occupation du sol.	Commune
T 1	Servitudes relatives aux Chemins de fer	Loi du 15/07/1845 sur la Police des Chemins de fer Art. 6 du décret du 30/10/1935	Le plan fait apparaître la zone en bordure de laquelle peuvent s'appliquer les servitudes		Obligation d'alignement Obligation d'égagement  Interdiction de construire autre qu'un mur de clôture à moins de 2 m d'un chemin de fer  Interdiction de planter à moins de 6 m (arbres de hautes tiges) ou moins de 2 m (haies vives)  Interdiction de pratiquer des excavations en bordure de la voie en remblai de plus de 3 m au-dessus du terrain naturel	S.N.C.F Direction Immobilière Île-de-France Pôle développement et planification - Urbaine 10 rue Camille Moke (CS 20012) 93212 La Plaine Saint-Denis
T 3	Tréfonds	loi du 17 août 2015 relative à la transition énergétique décret du 2 décembre 2015	Voir annexes	Arrêté préfectoral n°2020-0177 du 20/01/2020	S'abstenir de tout fait de nature à nuire au bon fonctionnement, à l'entretien et à la conservation de l'ouvrage	Société du Grand Paris
T 5	Servitudes aéronautiques de dégagement autour des aérodromes civils et militaires	Articles L. 6350-1 à L. 6351-5 et L. 6372-8 à L. 6372-10 du code des transports. Articles R. 241-3 à R. 242-2, D. 241-4 à D. 242-14 et D. 243-7 du code de l'aviation civile	Voir plan	Aéroport du Bourget décret du 28/06/2018	Limitation des hauteurs des constructions (inscrites au plan joint)	Aéroport de Paris



5-2

## ANNEXES

> AUTRES ANNEXES RÉGLEMENTAIRES



Aubervilliers | La Courneuve | Épinay-sur-Seine  
L'Île-Saint-Denis | Pierrefitte-sur-Seine | Saint-Ouen-sur-Seine  
Saint-Denis | Stains | Villetaneuse



## EXTRAIT DU REGISTRE DES DÉLIBÉRATIONS

### SÉANCE DU CONSEIL MUNICIPAL ORDINAIRE DU MARDI 16 NOVEMBRE 2021

88/2021

**INSTAURATION D'UNE TAXE D'AMENAGEMENT A TAUX MAJORE SUR LE SECTEUR  
DES GROUPES SCOLAIRES S. BELLIL ET P. LANGEVIN : PRECISIONS CONSECUTIVES  
A LA PUBLICATION DU DECRET DU 4.11.2021**

L'an deux mille Vingt et Un, le 16 novembre à 19h30, le conseil municipal convoqué le 10 novembre 2021, en application des articles L.2121-7, L.2121-8 et 2121-10 du code général des collectivités territoriales, s'est réuni dans la salle des mariages de la Mairie sous la présidence de M. GNABALY Mohamed, Maire.

**Étaient présents Mesdames et Messieurs les conseillers municipaux :**

Mohamed GNABALY, Marie ANQUEZ, Jacques PARIS, Madioula AIDARA-DIABY, Nabil ZIAD, Gilohra FERDI, Stephen LECOURT, Mady SENGA-REMOUE, Annie RAFENAUD, Marie-Annick DIOP, Alain FRANCOIS, Sophie BOSQUILLON, Séverine DELBOSQ, Ouiza OUCHENE, Christophe ROSE, David SOUFFAN, Benjamin GUÉRAUD-PINET, Henry PEMOT, Drissya BOUBEKRI, Floréale MANGIN, Mohamed-Jamil ABID

Formant la majorité des membres du conseil en exercice.

**Étaient absents représentés :**

S. EL ASFOURI ayant donné procuration à J. PARIS  
Y. TRAORE ayant donné procuration à A. RAFENAUD  
S. MECHTOUH ayant donné procuration à B. GUERAUD-PINET  
W. BERTRAND ayant donné procuration à D. BOUBEKRI  
R. CLARAC ayant donné procuration à H. PEMOT  
J. BENABDELKADER ayant donné procuration à M. ABID  
P. MONGES ayant donné procuration à M. GNABALY  
P. BROCHARD ayant donné procuration à M. AIDARA-DIABY

Marie ANQUEZ a été désignée secrétaire de séance.





Le conseil municipal ;

Vu le code général des collectivités territoriales ;

Vu le Code de l'urbanisme et en particulier ses articles L. 331-9, L. 331-14 et L. 331-15 ;

Vu la délibération 77/2011 du 23 novembre 2011, fixant sur l'ensemble du territoire communal à 5 % le taux de la part communale de la taxe d'aménagement ;

Vu la délibération 2021/04 du 27 janvier 2021 instaurant un taux majoré de taxe d'aménagement, à 20%, pour le secteur n° 1, désigné comme correspondant aux secteurs scolaires des groupes scolaires Paul Langevin et Samira Belli ;

Vu le décret 2021-1452 du 4 novembre 2021 pris pour l'application des articles L. 331-14 et L. 331-15 du code de l'urbanisme, qui prévoit un formalisme spécifique pour les délibérations fixant des taux différents de taxe d'aménagement ;

Considérant qu'il est ainsi nécessaire de préciser les références cadastrales de chacune des sections entièrement incluses dans un secteur ;

Considérant, en outre, que ce même décret prévoit qu'un secteur peut être constitué d'une section cadastrale unique, prise dans sa totalité ;

Vu la carte du territoire communal annexée localisant l'ensemble des secteurs de taxe d'aménagement à taux majoré, ainsi que l'extrait de plan cadastral localisant précisément le périmètre du secteur n°1 (correspondant aux sections cadastrales 000 F, 000 G, 000 I, 000 J et 000 K) ;

Considérant qu'il y a alors lieu d'apporter ces précisions, relatives aux références cadastrales, à l'article 1 de la délibération 2021/04 du 27 janvier 2021 ;

Le comité municipal n°2 « Finances, économie et service public » entendu ;

*Après en avoir délibéré :*

**ARTICLE 1: REMPLACE** l'article 1 de la délibération 2021/04 du 27 janvier 2021 par les dispositions suivantes :  
« **INSTITUE** un taux de taxe d'aménagement majoré pour le secteur n°1 désigné au plan annexé et correspondant aux sections cadastrales 000 F, 000 G, 000 I, 000 J et 000 K ».

**ARTICLE 2 : DIT** que les autres articles de la délibération 2021/04 du 27 janvier 2021 sont inchangés

**VOTE : 22 POUR - 7 ABSTENTIONS (H PEMOT, D BOUBEKRI, W BERTRAND, F MANGIN, R CLARAC, MJ ABID, J BENABDELKADER)**

Fait et délibéré en séance les jours,  
mois et ans susdits et ont signé  
les membres présents  
Pour extraits certifiés conformes  
au registre,  
Le Maire,



*[Handwritten signature]*



**LISTE DES RUES DU SECTEUR N°1**  
**(Secteur matérialisé en jaune sur le plan annexé)**

ARMAND FUMOUCHE (rue)
ARNOLD GERAUX (rue)
BERTHELOT (rue)
BRIFFAULT (impasse)
COMMUNE DE PARIS (rue)
FONTAINIER (passage)
8 MAI 1945 (rue du)
JOLIOT CURIE (rue)
JEAN JAURES (avenue)
LIBERATION (place de la)
MARINE (quai de la)
MECHIN (rue)
PAIX (rue de la)
RENE ET ISA LEFEVRE (rue)
REPUBLIQUE (rue de la)
SAULE FLEURI (quai du)
TAFFARAULT (passage)
VERDUN (rue de)
BOCAGE (rue du)
CORDIER (impasse)
EGLISE (rue de l')
LENINE (rue)
LOUIS BOUXIN (rue)
MOULIN (quai du)
ORTEBOUT (rue)
PASTEUR (rue)
PECHEUR (ruelle des)
PDT ALLENDE (allée du)
SEINE (quai de)

VU, pour être annexé à la  
délibération du Conseil Municipal  
en date du 16.11.2021

le Maire,



*[Handwritten signature]*







REPUBLIQUE FRANCAISE  
Liberté – Egalité - Fraternité

## VILLE DE PIERREFITTE SUR SEINE

SEANCE EN DATE DU JEUDI 25 NOVEMBRE 2021

DEL2021-232

### EXTRAIT DU REGISTRE DES DELIBERATIONS DU MAIRE

#### EVOLUTION DE LA PART COMMUNALE DE LA TAXE D'AMENAGEMENT

Le Conseil Municipal,

**Vu** le Code général des collectivités territoriales ;

**Vu** l'article L. 2121-29 du Code général des collectivités territoriales ;

**Vu** le Code de l'urbanisme ;

**Vu** les articles L. 331-1 à 34 du Code de l'urbanisme, et particulièrement son article L. 331-9 9° ainsi que son article L. 331-15, dans sa rédaction issue de la loi n° 2020-1721 du 29 décembre 2020 de finances pour 2021, entrant en vigueur 1er janvier 2022 ;

**Vu** le Code de santé publique ;

**Vu** l'article L.6323-3 du Code de la santé publique relatif aux maisons de santé ;

**Vu** la loi n° 2010-597 du 3 juin 2010 relative au Grand Paris, et notamment son article 1<sup>er</sup> qui prescrit la construction annuelle de 70.000 logements par an en Île-de-France afin de satisfaire les besoins de la Région ;

**Vu** la délibération n° DEL2011\_192 du Conseil municipal en date du 23 novembre 2011 instaurant la taxe d'aménagement ;

**Vu** la délibération n° DEL2014\_220 du Conseil Municipal en date du 20 novembre 2014, maintenant à 5% le taux de la part communale de taxe d'aménagement, et augmentant celle-ci à 12% sur certains secteurs de la Commune ;

**Vu** le Plan Local d'Urbanisme Intercommunal (PLUi), et particulièrement son plan de zonage ;

**Vu** le Programme local de l'habitat de Plaine Commune, qui détermine des objectifs de croissance de son parc de logement ;

**Vu** le Plan Pluriannuel d'Investissement de la Ville ;

**Considérant** que l'article L.331-15 du Code de l'urbanisme prévoit que le taux de la part communale de la taxe d'aménagement puisse être augmenté jusqu'à 20% dans certains secteurs, si la réalisation de travaux substantiels de voirie ou de réseaux, de restructuration ou de renouvellement urbain pour renforcer l'attractivité des zones concernées et réduire les incidences

Publication le 2 décembre 2021

Télétransmission en Préfecture le 2 décembre 2021

liées à l'accroissement local de la population ou la création d'équipements publics généraux sont rendus nécessaires pour admettre des constructions ;

**Considérant** la croissance forte de la population de Pierrefitte-sur-Seine, dont la population légale a augmenté de 8,32 % entre 2013 et 2018, évolution significativement supérieure à celle du département (+ 5,17 %) et de la France (hors Mayotte : + 1,78 %), et qui ne dispose plus d'équipements disponibles pour satisfaire aux besoins des nouveaux habitants ;

**Considérant** la saturation des équipements scolaires actuels ;

**Considérant** l'étude de prospective sur les équipements scolaires qui fait état d'un besoin à horizon 2031, sans compter les dédoublements (ni en maternelle, ni en élémentaire), en plus des classes ouvertes en 2021, de 20 classes maternelle et de 17 classes élémentaires ;

**Considérant** qu'il sera donc nécessaire pour la Commune de conduire de travaux substantiels d'infrastructures et d'équipements publics généraux (notamment scolaires, sportifs, culturels) afin de répondre aux besoins de la population ;

**Considérant** que la Commune souhaite mettre la politique fiscale communale en cohérence avec la réglementation urbaine définie par le Plan Local d'Urbanisme Intercommunal ;

**Considérant** la nécessité de maintenir le taux de 5% dans les secteurs dévolus à l'activité économique (zonages UE et UA du PLUi) afin d'y soutenir le développement de l'emploi et l'essor des entreprises locales, ainsi que dans le zonage UG qui voit le développement de grands services urbains non générateurs de besoins en équipements publics ;

**Considérant** que le tissu pavillonnaire pierrefittois connaît de nombreuses constructions et qu'il convient, en conséquence, de faire participer la zone « UH » (tissu pavillonnaire) du PLUi de manière plus importante à l'effort de construction d'équipements publics ;

**Considérant** que, dans le PLUi, les zonages mixtes « UM », « UMD », « UC » et « UP » sont ceux où la densification est la plus favorisée, qu'ils solliciteront à l'avenir d'importants investissements en matière d'équipements publics et qu'il convient, en conséquence, d'y majorer le taux de taxe d'aménagement ;

**Considérant** qu'il convient néanmoins de ne pas faire évoluer le taux actuel de la part communale de la Taxe d'Aménagement sur certains périmètres du fait de l'avancement de projets déjà engagés (projet de la SOREQA dans le centre-ville [5%], évolution du secteur Sacco-Vanzetti [12%]) d'une part, et de la nécessité de préserver la mise en œuvre de certains projets à venir (NPNRU opération d'aménagement Lafargue-Parmentier [5%], requalification d'adresses voisines du périmètre « SOREQA » sur la rue de Paris qui connaissent des problématiques d'habitat insalubre [5%]) d'autre part ;

**Considérant** que les taux majorés retenus sont destinés à ne financer que la quote-part du coût des équipements publics nécessaires aux futurs habitants ou usagers des secteurs d'aménagement concernés ;

**Considérant** l'important déficit d'offre de soins sur le territoire communal et, partant, la nécessité de mettre en place des incitations favorables au développement de maisons de santé dans la Ville ;

Après avoir entendu l'exposé de Monsieur le Maire,

### **DELIBERE**

#### **Article 1<sup>er</sup> :**

La délibération n° DEL2014\_220 du Conseil Municipal en date du 20 novembre 2014, maintenant à 5% le taux de la part communale de taxe d'aménagement, et augmentant celle-ci à 12% sur certains secteurs de la commune est abrogée compter du 1er janvier 2022.

#### **Article 2 :**

Le taux de la part communale de la Taxe d'Aménagement à 5% sur le territoire communal est maintenu à compter du 1<sup>er</sup> janvier 2022 et sous réserve des dispositions des articles 4 de la présente délibération

### **Article 3 :**

La majoration du taux de la part communale de la Taxe d'Aménagement est approuvée dans les secteurs délimités au plan ci-annexé et selon les modalités suivantes :

- Majoration du taux de la part communale de la Taxe d'Aménagement à 15% sur la majeure partie des secteurs relevant des zonages UM, UMD, UC et UP du PLUi.
- Majoration du taux de la part communale de la Taxe d'Aménagement à 12 % sur le périmètre du secteur « Sacco & Vanzetti ».
- Majoration du taux de la part communale de la Taxe d'Aménagement à 10% sur la majeure partie des secteurs relevant du zonage UH (pavillonnaire) du PLUi.

### **Article 4 :**

L'exonération de la totalité de la part communale de la Taxe d'Aménagement due dans les projets de maisons médicales libérales, telles que définies par l'article L.6323-3 du Code de Santé Publique est approuvée.

### **Article 5 :**

Monsieur le Maire, ou son représentant, est chargé de notifier cette délibération au service de l'Etat chargé de l'urbanisme dans le département au plus tard le 1<sup>er</sup> jour du 2<sup>ème</sup> mois suivant son adoption.

### **Article 6 :**

Monsieur le Maire est chargé de l'exécution de la présente délibération, dont ampliation sera adressée au Préfet de la Seine-Saint-Denis et au Trésorier Principal de Stains.

### **Article 7 :**

La présente délibération sera publiée dans le recueil des actes administratifs et inscrite au registre des délibérations du conseil municipal de la Ville de Pierrefitte-sur-Seine.

### **Article 8 :**

La présente délibération peut faire l'objet d'un recours administratif devant Monsieur le Maire de Pierrefitte-sur-Seine dans un délai de deux mois à compter de sa publication.

Un recours contentieux peut également être introduit devant le Tribunal Administratif de Montreuil, sis 7 rue Catherine Puig à Montreuil (93558) qui peut être saisi par l'application informatique Télérecours citoyens accessible par le site internet [www.telerecours.fr](http://www.telerecours.fr), dans un délai de deux mois à compter de la publication de la délibération ou à compter de la décision de l'administration si un recours administratif a été préalablement déposé.

### **DELIBERATION MISE AUX VOIX**

*Adopté à la majorité des suffrages exprimés*

*Pour: 30*

*Contre: 3 M. Yohan Sales Salada, M. Pascal Kouppé De K Martin, MME. Christelle Vétill*

*Abstention: 6 M. Farid Aïd, M. Gilbert-Valère Loimon, MME. Kasthury Christy, M. Romain Potel, MME. Magalie Hachelaf, MME. Fanny Younsi*

Ainsi délibéré les jour, mois et an susdits,  
Et ont les Membres présents, signé après lecture.

POUR EXTRAIT CONFORME  
Le Maire,  
Conseiller départemental



Michel FOURCADE







**REPUBLIQUE FRANCAISE**  
**Liberté – Egalité - Fraternité**

DEPARTEMENT DE LA SEINE SAINT-DENIS  
ARRONDISSEMENT DE SAINT-DENIS  
Canton d'Epinay/Pierrefitte/Villetaneuse

**VILLE DE PIERREFITTE SUR SEINE**  
**PROCES-VERBAL DE LA SEANCE DU CONSEIL MUNICIPAL**  
**DU JEUDI 25 NOVEMBRE 2021**

L'an deux mille vingt et un, le vingt cinq du mois de novembre à dix-neuf heures , le Conseil Municipal de la Commune de Pierrefitte-Sur-Seine, dûment convoqué le 19 novembre 2021, s'est réuni au lieu ordinaire de ses séances sous la présidence de Monsieur Michel Fourcade, Maire. Conformément au Code Général des Collectivités Territoriales, la séance a été publique.

Nombres de Conseillers en exercice : 39

**ETAIENT PRESENTS :**

- Monsieur le Maire,
- Monsieur Pernot, Madame Eloto, Madame Bennacer, Monsieur Helbling, Madame Kenniz, Monsieur Rastocle, Monsieur Alloncius, Madame Haneefa, Monsieur Rahouani, Monsieur Carre, Monsieur Timba, Monsieur Petrose, Madame Pavilla, Monsieur Jovenelle, Madame Othmani, Monsieur Muzzamil, Monsieur Lahitte, Monsieur Aïd, Monsieur Potel, Madame Hachelaf, Monsieur Sales Salada, Monsieur Kouppé De K Martin, Madame Véttil, Madame Miret Conseillers Municipaux.

**ETAIENT ABSENTS REPRESENTES :**

- |                        |                        |
|------------------------|------------------------|
| • Madame Noël          | par Monsieur Jovenelle |
| • Monsieur Camara      | par Madame Bennacer    |
| • Madame Le Moal       | par Monsieur Helbling  |
| • Madame Jean-Baptiste | par Monsieur Rastocle  |
| • Madame Diop          | par Monsieur Pernot    |
| • Madame Ahamada       | par Madame Pavilla     |
| • Monsieur Marthely    | par Monsieur Timba     |
| • Madame Sefaihi       | par Madame Haneefa     |
| • Madame Haque         | par Monsieur Alloncius |
| • Monsieur Jacquerey   | par Madame Eloto       |
| • Madame De Gelibert   | par Monsieur Lahitte   |
| • Monsieur Loimon      | par Monsieur Aïd       |
| • Madame Christy       | par Madame Hachelaf    |
| • Madame Younsi        | par Monsieur Potel     |

Monsieur Christian PERNOT a été élu(e) secrétaire, conformément à l'article L 2121.5 du Code Générales des Collectivités Territoriales.

Après ces formalités, la séance a suivi l'ordre du jour de la convocation.

Le Maire,  
Conseiller départemental

Michel FOURCADE



REF	ADRESSE	COMMUNE	TAUX_15
000 0 D 0003	0 LES ROSAIRES	PIERREFITTE-SUR-SEINE	OUI
000 0 D 0004	0 LES ROSAIRES	PIERREFITTE-SUR-SEINE	OUI
000 0 D 0006	90 AV GENERAL GALLIENI	PIERREFITTE-SUR-SEINE	OUI
000 0 D 0007	88 AV GENERAL GALLIENI	PIERREFITTE-SUR-SEINE	OUI
000 0 D 0012	78 AV GENERAL GALLIENI	PIERREFITTE-SUR-SEINE	OUI
000 0 D 0013	76 AV GENERAL GALLIENI	PIERREFITTE-SUR-SEINE	OUI
000 0 D 0014	150 BD JEAN MERMOZ	PIERREFITTE-SUR-SEINE	OUI
000 0 D 0015	149 BD JEAN MERMOZ	PIERREFITTE-SUR-SEINE	OUI
000 0 D 0016	147 BD JEAN MERMOZ	PIERREFITTE-SUR-SEINE	OUI
000 0 D 0052	74 AV GENERAL GALLIENI	PIERREFITTE-SUR-SEINE	OUI
000 0 D 0053	72 AV GENERAL GALLIENI	PIERREFITTE-SUR-SEINE	OUI
000 0 D 0054	70 AV GENERAL GALLIENI	PIERREFITTE-SUR-SEINE	OUI
000 0 D 0055	0 LA CROIX DES MERAULTS	PIERREFITTE-SUR-SEINE	OUI
000 0 D 0057	66 AV GENERAL GALLIENI	PIERREFITTE-SUR-SEINE	OUI
000 0 D 0091	3 SEN DES ROSAIRES	PIERREFITTE-SUR-SEINE	OUI
000 0 D 0092	23 RUE ALBERT FRANCON	PIERREFITTE-SUR-SEINE	OUI
000 0 D 0093	81 BD JEAN MERMOZ	PIERREFITTE-SUR-SEINE	OUI
000 0 D 0097	80 BD JEAN MERMOZ	PIERREFITTE-SUR-SEINE	OUI
000 0 D 0098	35 RUE ALBERT FRANCON	PIERREFITTE-SUR-SEINE	OUI
000 0 D 0101	89 BD JEAN MERMOZ	PIERREFITTE-SUR-SEINE	OUI
000 0 D 0109	105 BD JEAN MERMOZ	PIERREFITTE-SUR-SEINE	OUI
000 0 D 0110	107 BD JEAN MERMOZ	PIERREFITTE-SUR-SEINE	OUI
000 0 D 0140	37 RUE ALBERT FRANCON	PIERREFITTE-SUR-SEINE	OUI
000 0 D 0144	53 RUE ALBERT FRANCON	PIERREFITTE-SUR-SEINE	OUI
000 0 D 0145	55 RUE ALBERT FRANCON	PIERREFITTE-SUR-SEINE	OUI
000 0 D 0146	7 RUE AUDENET	PIERREFITTE-SUR-SEINE	OUI
000 0 D 0147	57 RUE ALBERT FRANCON	PIERREFITTE-SUR-SEINE	OUI
000 0 D 0195	5 SEN DES ROSAIRES	PIERREFITTE-SUR-SEINE	OUI
000 0 D 0199	93 BD JEAN MERMOZ	PIERREFITTE-SUR-SEINE	OUI
000 0 D 0202	145 BD JEAN MERMOZ	PIERREFITTE-SUR-SEINE	OUI
000 0 D 0203	145 BD JEAN MERMOZ	PIERREFITTE-SUR-SEINE	OUI
000 0 D 0207	135 BD JEAN MERMOZ	PIERREFITTE-SUR-SEINE	OUI
000 0 D 0208	133 BD JEAN MERMOZ	PIERREFITTE-SUR-SEINE	OUI
000 0 D 0209	131 BD JEAN MERMOZ	PIERREFITTE-SUR-SEINE	OUI
000 0 D 0210	129 BD JEAN MERMOZ	PIERREFITTE-SUR-SEINE	OUI
000 0 D 0213	83 BD JEAN MERMOZ	PIERREFITTE-SUR-SEINE	OUI
000 0 D 0214	87 BD JEAN MERMOZ	PIERREFITTE-SUR-SEINE	OUI
000 0 D 0217	103 BD JEAN MERMOZ	PIERREFITTE-SUR-SEINE	OUI
000 0 D 0227	41 RUE ALBERT FRANCON	PIERREFITTE-SUR-SEINE	OUI
000 0 D 0229	3 AV DES VIGNES BLANCHES	PIERREFITTE-SUR-SEINE	OUI
000 0 D 0231	84 AV GENERAL GALLIENI	PIERREFITTE-SUR-SEINE	OUI
000 0 D 0232	3 RUE AUDENET	PIERREFITTE-SUR-SEINE	OUI
000 0 D 0233	5 RUE AUDENET	PIERREFITTE-SUR-SEINE	OUI
000 0 D 0237	86 BD JEAN MERMOZ	PIERREFITTE-SUR-SEINE	OUI
000 0 D 0238	86 BD JEAN MERMOZ	PIERREFITTE-SUR-SEINE	OUI
000 0 D 0239	0 SEN DE CHARPIES	PIERREFITTE-SUR-SEINE	OUI
000 0 D 0240	82 BD JEAN MERMOZ	PIERREFITTE-SUR-SEINE	OUI
000 0 D 0245	82 BD JEAN MERMOZ	PIERREFITTE-SUR-SEINE	OUI
000 0 D 0246	86 BD JEAN MERMOZ	PIERREFITTE-SUR-SEINE	OUI
000 0 D 0251	0 AV DES VIGNES BLANCHES	PIERREFITTE-SUR-SEINE	OUI
000 0 D 0253	148 BD JEAN MERMOZ	PIERREFITTE-SUR-SEINE	OUI
000 0 D 0255	0 BD JEAN MERMOZ	PIERREFITTE-SUR-SEINE	OUI
000 0 D 0263	128 BD JEAN MERMOZ	PIERREFITTE-SUR-SEINE	OUI
000 0 D 0292	0 SEN DE CHARPIES	PIERREFITTE-SUR-SEINE	OUI
000 0 D 0296	0 SEN DE CHARPIES	PIERREFITTE-SUR-SEINE	OUI
000 0 D 0304	0 BD JEAN MERMOZ	PIERREFITTE-SUR-SEINE	OUI
000 0 D 0307	59 RUE AUDENET	PIERREFITTE-SUR-SEINE	OUI
000 0 D 0309	80 AV GENERAL GALLIENI	PIERREFITTE-SUR-SEINE	OUI
000 0 D 0317	0 LES CHARPIES	PIERREFITTE-SUR-SEINE	OUI
000 0 D 0318	0 LES CHARPIES	PIERREFITTE-SUR-SEINE	OUI

000 0 D 0321	0 LES CHARPIES	PIERREFITTE-SUR-SEINE	OUI
000 0 D 0334	61 RUE ALBERT FRANCON	PIERREFITTE-SUR-SEINE	OUI
000 0 D 0335	1 RUE AUDENET	PIERREFITTE-SUR-SEINE	OUI
000 0 D 0347	0 SEN DE CHARPIES	PIERREFITTE-SUR-SEINE	OUI
000 0 D 0351	9001 AV JACQUES PREVERT	PIERREFITTE-SUR-SEINE	OUI
000 0 D 0352	0 RUE AUDENET	PIERREFITTE-SUR-SEINE	OUI
000 0 D 0354	0 RUE AUDENET	PIERREFITTE-SUR-SEINE	OUI
000 0 D 0355	0 RUE AUDENET	PIERREFITTE-SUR-SEINE	OUI
000 0 D 0361	0 SEN DES ROSAIRES	PIERREFITTE-SUR-SEINE	OUI
000 0 D 0362	0 SEN DE CHARPIES	PIERREFITTE-SUR-SEINE	OUI
000 0 D 0363	0 SEN DE CHARPIES	PIERREFITTE-SUR-SEINE	OUI
000 0 D 0364	0 SEN DE CHARPIES	PIERREFITTE-SUR-SEINE	OUI
000 0 D 0365	0 SEN DE CHARPIES	PIERREFITTE-SUR-SEINE	OUI
000 0 D 0366	0 SEN DE CHARPIES	PIERREFITTE-SUR-SEINE	OUI
000 0 D 0367	0 SEN DE CHARPIES	PIERREFITTE-SUR-SEINE	OUI
000 0 D 0368	0 SEN DE CHARPIES	PIERREFITTE-SUR-SEINE	OUI
000 0 D 0369	0 SEN DE CHARPIES	PIERREFITTE-SUR-SEINE	OUI
000 0 D 0370	0 SEN DE CHARPIES	PIERREFITTE-SUR-SEINE	OUI
000 0 D 0371	0 SEN DE CHARPIES	PIERREFITTE-SUR-SEINE	OUI
000 0 D 0372	37 SEN DE CHARPIES	PIERREFITTE-SUR-SEINE	OUI
000 0 D 0373	37 SEN DE CHARPIES	PIERREFITTE-SUR-SEINE	OUI
000 0 D 0374	0 LES CHARPIES	PIERREFITTE-SUR-SEINE	OUI
000 0 D 0375	0 LES CHARPIES	PIERREFITTE-SUR-SEINE	OUI
000 0 D 0376	0 SEN DE CHARPIES	PIERREFITTE-SUR-SEINE	OUI
000 0 D 0377	0 SEN DE CHARPIES	PIERREFITTE-SUR-SEINE	OUI
000 0 D 0378	0 LES CHARPIES	PIERREFITTE-SUR-SEINE	OUI
000 0 D 0379	0 LES CHARPIES	PIERREFITTE-SUR-SEINE	OUI
000 0 D 0380	0 BD JEAN MERMOZ	PIERREFITTE-SUR-SEINE	OUI
000 0 D 0381	0 BD JEAN MERMOZ	PIERREFITTE-SUR-SEINE	OUI
000 0 D 0382	0 SEN DE CHARPIES	PIERREFITTE-SUR-SEINE	OUI
000 0 D 0383	94 AV GENERAL GALLIENI	PIERREFITTE-SUR-SEINE	OUI
000 0 D 0384	94 AV GENERAL GALLIENI	PIERREFITTE-SUR-SEINE	OUI
000 0 D 0387	88 AV GENERAL GALLIENI	PIERREFITTE-SUR-SEINE	OUI
000 0 D 0388	86 AV GENERAL GALLIENI	PIERREFITTE-SUR-SEINE	OUI
000 0 D 0394	96 AV GENERAL GALLIENI	PIERREFITTE-SUR-SEINE	OUI
000 0 D 0395	151 BD JEAN MERMOZ	PIERREFITTE-SUR-SEINE	OUI
000 0 D 0426	52 AV GENERAL GALLIENI	PIERREFITTE-SUR-SEINE	OUI
000 0 D 0427	52 AV GENERAL GALLIENI	PIERREFITTE-SUR-SEINE	OUI
000 0 D 0430	82 BD JEAN MERMOZ	PIERREFITTE-SUR-SEINE	OUI
000 0 D 0431	90 BD JEAN MERMOZ	PIERREFITTE-SUR-SEINE	OUI
000 0 D 0432	149 BD JEAN MERMOZ	PIERREFITTE-SUR-SEINE	OUI
000 0 D 0433	91 B BD JEAN MERMOZ	PIERREFITTE-SUR-SEINE	OUI
000 0 D 0434	91 BD JEAN MERMOZ	PIERREFITTE-SUR-SEINE	OUI
000 0 D 0438	137 BD JEAN MERMOZ	PIERREFITTE-SUR-SEINE	OUI
000 0 D 0445	143 BD JEAN MERMOZ	PIERREFITTE-SUR-SEINE	OUI
000 0 D 0446	143 BD JEAN MERMOZ	PIERREFITTE-SUR-SEINE	OUI
000 0 D 0447	143 BD JEAN MERMOZ	PIERREFITTE-SUR-SEINE	OUI
000 0 D 0448	0 SEN DES ROSAIRES	PIERREFITTE-SUR-SEINE	OUI
000 0 D 0452	0 BD JEAN MERMOZ	PIERREFITTE-SUR-SEINE	OUI
000 0 D 0453	0 LES ROSAIRES	PIERREFITTE-SUR-SEINE	OUI
000 0 D 0454	0 LES ROSAIRES	PIERREFITTE-SUR-SEINE	OUI
000 0 D 0455	148 BD JEAN MERMOZ	PIERREFITTE-SUR-SEINE	OUI
000 0 D 0456	148 BD JEAN MERMOZ	PIERREFITTE-SUR-SEINE	OUI
000 0 D 0457	146 BD JEAN MERMOZ	PIERREFITTE-SUR-SEINE	OUI
000 0 D 0458	146 BD JEAN MERMOZ	PIERREFITTE-SUR-SEINE	OUI
000 0 D 0459	132 BD JEAN MERMOZ	PIERREFITTE-SUR-SEINE	OUI
000 0 D 0460	132 BD JEAN MERMOZ	PIERREFITTE-SUR-SEINE	OUI
000 0 D 0461	132 BD JEAN MERMOZ	PIERREFITTE-SUR-SEINE	OUI
000 0 D 0462	132 BD JEAN MERMOZ	PIERREFITTE-SUR-SEINE	OUI
000 0 D 0463	132 BD JEAN MERMOZ	PIERREFITTE-SUR-SEINE	OUI
000 0 D 0465	144 BD JEAN MERMOZ	PIERREFITTE-SUR-SEINE	OUI

000 0 D 0466	144 BD JEAN MERMOZ	PIERREFITTE-SUR-SEINE	OUI
000 0 D 0467	17 RUE AUDENET	PIERREFITTE-SUR-SEINE	OUI
000 0 E 0016	132 AV GENERAL GALLIENI	PIERREFITTE-SUR-SEINE	OUI
000 0 E 0057	130 AV GENERAL GALLIENI	PIERREFITTE-SUR-SEINE	OUI
000 0 E 0061	177 BD JEAN MERMOZ	PIERREFITTE-SUR-SEINE	OUI
000 0 E 0073	116 AV GENERAL GALLIENI	PIERREFITTE-SUR-SEINE	OUI
000 0 E 0082	108 AV GENERAL GALLIENI	PIERREFITTE-SUR-SEINE	OUI
000 0 E 0083	163 BD JEAN MERMOZ	PIERREFITTE-SUR-SEINE	OUI
000 0 E 0088	104 AV GENERAL GALLIENI	PIERREFITTE-SUR-SEINE	OUI
000 0 E 0089	100 AV GENERAL GALLIENI	PIERREFITTE-SUR-SEINE	OUI
000 0 E 0093	98 AV GENERAL GALLIENI	PIERREFITTE-SUR-SEINE	OUI
000 0 E 0099	0 LES VIGNES BLANCHES	PIERREFITTE-SUR-SEINE	OUI
000 0 E 0203	118 AV GENERAL GALLIENI	PIERREFITTE-SUR-SEINE	OUI
000 0 E 0206	0 LES VIGNES BLANCHES	PIERREFITTE-SUR-SEINE	OUI
000 0 E 0208	0 LES VIGNES BLANCHES	PIERREFITTE-SUR-SEINE	OUI
000 0 E 0211	214 BD JEAN MERMOZ	PIERREFITTE-SUR-SEINE	OUI
000 0 E 0212	212 BD JEAN MERMOZ	PIERREFITTE-SUR-SEINE	OUI
000 0 E 0215	11 AV DES VIGNES BLANCHES	PIERREFITTE-SUR-SEINE	OUI
000 0 E 0246	6 RUE CLAUDE NOUGARO	PIERREFITTE-SUR-SEINE	OUI
000 0 E 0247	2 ALL BORIS VIAN	PIERREFITTE-SUR-SEINE	OUI
000 0 E 0248	8 AV DES VIGNES BLANCHES	PIERREFITTE-SUR-SEINE	OUI
000 0 E 0249	1 ALL BORIS VIAN	PIERREFITTE-SUR-SEINE	OUI
000 0 E 0250	2 RUE TAOS AMROUCHE	PIERREFITTE-SUR-SEINE	OUI
000 0 E 0254	0 RUE GEORGES BLANDIN	PIERREFITTE-SUR-SEINE	OUI
000 0 E 0257	0 RUE JULES CHATENAY	PIERREFITTE-SUR-SEINE	OUI
000 0 E 0258	0 RUE JULES CHATENAY	PIERREFITTE-SUR-SEINE	OUI
000 0 E 0259	9002 ALL BORIS VIAN	PIERREFITTE-SUR-SEINE	OUI
000 0 E 0260	5 RUE JACQUES BREL	PIERREFITTE-SUR-SEINE	OUI
000 0 E 0269	0 LE TROU RENARD	PIERREFITTE-SUR-SEINE	OUI
000 0 E 0270	106 AV GENERAL GALLIENI	PIERREFITTE-SUR-SEINE	OUI
000 0 E 0271	161 BD JEAN MERMOZ	PIERREFITTE-SUR-SEINE	OUI
000 0 E 0272	159 BD JEAN MERMOZ	PIERREFITTE-SUR-SEINE	OUI
000 0 E 0275	165 BD JEAN MERMOZ	PIERREFITTE-SUR-SEINE	OUI
000 0 E 0277	128 AV GENERAL GALLIENI	PIERREFITTE-SUR-SEINE	OUI
000 0 E 0278	179 BD JEAN MERMOZ	PIERREFITTE-SUR-SEINE	OUI
000 0 E 0286	124 AV GENERAL GALLIENI	PIERREFITTE-SUR-SEINE	OUI
000 0 E 0287	120 AV GENERAL GALLIENI	PIERREFITTE-SUR-SEINE	OUI
000 0 E 0288	175 BD JEAN MERMOZ	PIERREFITTE-SUR-SEINE	OUI
000 0 E 0289	169 BD JEAN MERMOZ	PIERREFITTE-SUR-SEINE	OUI
000 0 E 0290	114 AV GENERAL GALLIENI	PIERREFITTE-SUR-SEINE	OUI
000 0 E 0291	185 BD JEAN MERMOZ	PIERREFITTE-SUR-SEINE	OUI
000 0 E 0294	172 BD JEAN MERMOZ	PIERREFITTE-SUR-SEINE	OUI
000 0 E 0301	166 BD JEAN MERMOZ	PIERREFITTE-SUR-SEINE	OUI
000 0 E 0308	156 BD JEAN MERMOZ	PIERREFITTE-SUR-SEINE	OUI
000 0 E 0310	156 BD JEAN MERMOZ	PIERREFITTE-SUR-SEINE	OUI
000 0 E 0316	156 BD JEAN MERMOZ	PIERREFITTE-SUR-SEINE	OUI
000 0 E 0317	156 BD JEAN MERMOZ	PIERREFITTE-SUR-SEINE	OUI
000 0 E 0320	113 RUE JULES CHATENAY	PIERREFITTE-SUR-SEINE	OUI
000 0 E 0322	113 B RUE JULES CHATENAY	PIERREFITTE-SUR-SEINE	OUI
000 0 E 0325	0 RUE JULES CHATENAY	PIERREFITTE-SUR-SEINE	OUI
000 0 E 0326	0 RUE JULES CHATENAY	PIERREFITTE-SUR-SEINE	OUI
000 0 E 0327	5 RUE CLAUDE NOUGARO	PIERREFITTE-SUR-SEINE	OUI
000 0 E 0329	0 LES VIGNES BLANCHES	PIERREFITTE-SUR-SEINE	OUI
000 0 E 0330	0 LES VIGNES BLANCHES	PIERREFITTE-SUR-SEINE	OUI
000 0 E 0331	176 BD JEAN MERMOZ	PIERREFITTE-SUR-SEINE	OUI
000 0 E 0332	176 BD JEAN MERMOZ	PIERREFITTE-SUR-SEINE	OUI
000 0 E 0333	176 BD JEAN MERMOZ	PIERREFITTE-SUR-SEINE	OUI
000 0 E 0334	176 BD JEAN MERMOZ	PIERREFITTE-SUR-SEINE	OUI
000 0 E 0335	176 BD JEAN MERMOZ	PIERREFITTE-SUR-SEINE	OUI
000 0 E 0336	0 BD JEAN MERMOZ	PIERREFITTE-SUR-SEINE	OUI
000 0 E 0338	156 BD JEAN MERMOZ	PIERREFITTE-SUR-SEINE	OUI



000 0 E 0339	156 BD JEAN MERMOZ	PIERREFITTE-SUR-SEINE	OUI
000 0 E 0341	156 BD JEAN MERMOZ	PIERREFITTE-SUR-SEINE	OUI
000 0 E 0342	156 BD JEAN MERMOZ	PIERREFITTE-SUR-SEINE	OUI
000 0 E 0343	156 BD JEAN MERMOZ	PIERREFITTE-SUR-SEINE	OUI
000 0 E 0345	156 BD JEAN MERMOZ	PIERREFITTE-SUR-SEINE	OUI
000 0 E 0346	156 BD JEAN MERMOZ	PIERREFITTE-SUR-SEINE	OUI
000 0 E 0347	5 MAIL GEORGES BRASSENS	PIERREFITTE-SUR-SEINE	OUI
000 0 E 0348	156 BD JEAN MERMOZ	PIERREFITTE-SUR-SEINE	OUI
000 0 E 0349	156 BD JEAN MERMOZ	PIERREFITTE-SUR-SEINE	OUI
000 0 E 0350	156 BD JEAN MERMOZ	PIERREFITTE-SUR-SEINE	OUI
000 0 E 0351	156 BD JEAN MERMOZ	PIERREFITTE-SUR-SEINE	OUI
000 0 E 0352	156 BD JEAN MERMOZ	PIERREFITTE-SUR-SEINE	OUI
000 0 E 0354	0 LE TROU RENARD	PIERREFITTE-SUR-SEINE	OUI
000 0 E 0355	0 LE TROU RENARD	PIERREFITTE-SUR-SEINE	OUI
000 0 E 0356	0 LE TROU RENARD	PIERREFITTE-SUR-SEINE	OUI
000 0 E 0358	0 LES ROSAIRES	PIERREFITTE-SUR-SEINE	OUI
000 0 E 0359	0 LES ROSAIRES	PIERREFITTE-SUR-SEINE	OUI
000 0 E 0360	154 BD JEAN MERMOZ	PIERREFITTE-SUR-SEINE	OUI
000 0 E 0361	154 BD JEAN MERMOZ	PIERREFITTE-SUR-SEINE	OUI
000 0 E 0362	0 AV DES VIGNES BLANCHES	PIERREFITTE-SUR-SEINE	OUI
000 0 E 0363	0 AV DES VIGNES BLANCHES	PIERREFITTE-SUR-SEINE	OUI
000 0 E 0364	156 BD JEAN MERMOZ	PIERREFITTE-SUR-SEINE	OUI
000 0 E 0365	156 BD JEAN MERMOZ	PIERREFITTE-SUR-SEINE	OUI
000 0 E 0366	156 BD JEAN MERMOZ	PIERREFITTE-SUR-SEINE	OUI
000 0 E 0367	156 BD JEAN MERMOZ	PIERREFITTE-SUR-SEINE	OUI
000 0 E 0368	152 BD JEAN MERMOZ	PIERREFITTE-SUR-SEINE	OUI
000 0 E 0369	152 BD JEAN MERMOZ	PIERREFITTE-SUR-SEINE	OUI
000 0 E 0370	174 BD JEAN MERMOZ	PIERREFITTE-SUR-SEINE	OUI
000 0 E 0372	174 BD JEAN MERMOZ	PIERREFITTE-SUR-SEINE	OUI
000 0 E 0373	156 BD JEAN MERMOZ	PIERREFITTE-SUR-SEINE	OUI
000 0 E 0374	156 BD JEAN MERMOZ	PIERREFITTE-SUR-SEINE	OUI
000 0 E 0376	0 RUE JULES CHATENAY	PIERREFITTE-SUR-SEINE	OUI
000 0 E 0377	9 PL GEORGES BRASSENS	PIERREFITTE-SUR-SEINE	OUI
000 0 E 0381	9001 ALL BORIS VIAN	PIERREFITTE-SUR-SEINE	OUI
000 0 E 0383	9001 ALL BORIS VIAN	PIERREFITTE-SUR-SEINE	OUI
000 0 E 0385	174 BD JEAN MERMOZ	PIERREFITTE-SUR-SEINE	OUI
000 0 E 0386	0 LE TROU RENARD	PIERREFITTE-SUR-SEINE	OUI
000 0 E 0387	0 LE TROU RENARD	PIERREFITTE-SUR-SEINE	OUI
000 0 E 0388	0 RUE JULES CHATENAY	PIERREFITTE-SUR-SEINE	OUI
000 0 E 0389	0 RUE JULES CHATENAY	PIERREFITTE-SUR-SEINE	OUI
000 0 E 0390	0 RUE JULES CHATENAY	PIERREFITTE-SUR-SEINE	OUI
000 0 E 0391	0 RUE JULES CHATENAY	PIERREFITTE-SUR-SEINE	OUI
000 0 E 0392	0 RUE JULES CHATENAY	PIERREFITTE-SUR-SEINE	OUI
000 0 E 0393	0 RUE JULES CHATENAY	PIERREFITTE-SUR-SEINE	OUI
000 0 E 0394	0 RUE JULES CHATENAY	PIERREFITTE-SUR-SEINE	OUI
000 0 E 0395	155 BD JEAN MERMOZ	PIERREFITTE-SUR-SEINE	OUI
000 0 E 0396	9001 ALL BORIS VIAN	PIERREFITTE-SUR-SEINE	OUI
000 0 E 0397	9001 ALL BORIS VIAN	PIERREFITTE-SUR-SEINE	OUI
000 0 E 0398	174 BD JEAN MERMOZ	PIERREFITTE-SUR-SEINE	OUI
000 0 E 0399	174 BD JEAN MERMOZ	PIERREFITTE-SUR-SEINE	OUI
000 0 E 0400	0 RUE JULES CHATENAY	PIERREFITTE-SUR-SEINE	OUI
000 0 E 0401	0 RUE JULES CHATENAY	PIERREFITTE-SUR-SEINE	OUI
000 0 E 0402	0 RUE JULES CHATENAY	PIERREFITTE-SUR-SEINE	OUI
000 0 F 0004	125 RUE PARMENTIER	PIERREFITTE-SUR-SEINE	OUI
000 0 F 0116	4 RUE AUGUSTINE MARECHAL	PIERREFITTE-SUR-SEINE	OUI
000 0 F 0126	129 RUE PARMENTIER	PIERREFITTE-SUR-SEINE	OUI
000 0 F 0142	114 RUE JULES CHATENAY	PIERREFITTE-SUR-SEINE	OUI
000 0 F 0144	87 RUE PARMENTIER	PIERREFITTE-SUR-SEINE	OUI
000 0 F 0146	81 RUE PARMENTIER	PIERREFITTE-SUR-SEINE	OUI
000 0 F 0148	89 RUE PARMENTIER	PIERREFITTE-SUR-SEINE	OUI
000 0 F 0150	87 B RUE PARMENTIER	PIERREFITTE-SUR-SEINE	OUI

000 0 F 0180	20 RUE PAUL LAFARGUE	PIERREFITTE-SUR-SEINE	OUI
000 0 G 0031	67 RUE PARMENTIER	PIERREFITTE-SUR-SEINE	OUI
000 0 G 0077	3 AV DE LA CONCORDE	PIERREFITTE-SUR-SEINE	OUI
000 0 G 0078	65 RUE PARMENTIER	PIERREFITTE-SUR-SEINE	OUI
000 0 G 0216	88 RUE JULES CHATENAY	PIERREFITTE-SUR-SEINE	OUI
000 0 G 0218	86 RUE JULES CHATENAY	PIERREFITTE-SUR-SEINE	OUI
000 0 G 0230	62 RUE JULES CHATENAY	PIERREFITTE-SUR-SEINE	OUI
000 0 G 0247	37 RUE PARMENTIER	PIERREFITTE-SUR-SEINE	OUI
000 0 G 0249	77 RUE PARMENTIER	PIERREFITTE-SUR-SEINE	OUI
000 0 G 0253	63 RUE PARMENTIER	PIERREFITTE-SUR-SEINE	OUI
000 0 G 0255	61 RUE PARMENTIER	PIERREFITTE-SUR-SEINE	OUI
000 0 G 0257	45 RUE PARMENTIER	PIERREFITTE-SUR-SEINE	OUI
000 0 G 0263	2 RUE MOREL D ARLEUX	PIERREFITTE-SUR-SEINE	OUI
000 0 G 0265	49 RUE PARMENTIER	PIERREFITTE-SUR-SEINE	OUI
000 0 G 0291	0 AV DE LA CONCORDE	PIERREFITTE-SUR-SEINE	OUI
000 0 G 0294	72 RUE JULES CHATENAY	PIERREFITTE-SUR-SEINE	OUI
000 0 G 0295	64 RUE JULES CHATENAY	PIERREFITTE-SUR-SEINE	OUI
000 0 G 0307	64 RUE JULES CHATENAY	PIERREFITTE-SUR-SEINE	OUI
000 0 G 0308	64 RUE JULES CHATENAY	PIERREFITTE-SUR-SEINE	OUI
000 0 G 0311	94 RUE JULES CHATENAY	PIERREFITTE-SUR-SEINE	OUI
000 0 G 0312	92 B RUE JULES CHATENAY	PIERREFITTE-SUR-SEINE	OUI
000 0 G 0321	92 RUE JULES CHATENAY	PIERREFITTE-SUR-SEINE	OUI
000 0 G 0323	92 RUE JULES CHATENAY	PIERREFITTE-SUR-SEINE	OUI
000 0 G 0324	92 RUE JULES CHATENAY	PIERREFITTE-SUR-SEINE	OUI
000 0 G 0325	92 RUE JULES CHATENAY	PIERREFITTE-SUR-SEINE	OUI
000 0 G 0326	92 RUE JULES CHATENAY	PIERREFITTE-SUR-SEINE	OUI
000 0 G 0327	92 RUE JULES CHATENAY	PIERREFITTE-SUR-SEINE	OUI
000 0 H 0066	3 RUE BARNOLD	PIERREFITTE-SUR-SEINE	OUI
000 0 H 0069	31 RUE PARMENTIER	PIERREFITTE-SUR-SEINE	OUI
000 0 H 0080	21 RUE PARMENTIER	PIERREFITTE-SUR-SEINE	OUI
000 0 H 0082	4 ALL PARMENTIER	PIERREFITTE-SUR-SEINE	OUI
000 0 H 0130	3 RUE CHARLES PERRIN	PIERREFITTE-SUR-SEINE	OUI
000 0 H 0157	29 ALL PARMENTIER	PIERREFITTE-SUR-SEINE	OUI
000 0 H 0158	29 ALL PARMENTIER	PIERREFITTE-SUR-SEINE	OUI
000 0 H 0178	3 RUE PARMENTIER	PIERREFITTE-SUR-SEINE	OUI
000 0 H 0183	27 RUE PARMENTIER	PIERREFITTE-SUR-SEINE	OUI
000 0 H 0185	25 RUE PARMENTIER	PIERREFITTE-SUR-SEINE	OUI
000 0 H 0197	19 RUE PARMENTIER	PIERREFITTE-SUR-SEINE	OUI
000 0 H 0215	33 RUE PARMENTIER	PIERREFITTE-SUR-SEINE	OUI
000 0 H 0254	35 RUE PARMENTIER	PIERREFITTE-SUR-SEINE	OUI
000 0 H 0269	3 RUE PARMENTIER	PIERREFITTE-SUR-SEINE	OUI
000 0 H 0270	3 B RUE PARMENTIER	PIERREFITTE-SUR-SEINE	OUI
000 0 I 0002	2 RUE PARMENTIER	PIERREFITTE-SUR-SEINE	OUI
000 0 I 0007	0 RUE PARMENTIER	PIERREFITTE-SUR-SEINE	OUI
000 0 I 0032	6 RUE PARMENTIER	PIERREFITTE-SUR-SEINE	OUI
000 0 I 0039	4 RUE PARMENTIER	PIERREFITTE-SUR-SEINE	OUI
000 0 I 0040	4 RUE PARMENTIER	PIERREFITTE-SUR-SEINE	OUI
000 0 I 0041	6 RUE PARMENTIER	PIERREFITTE-SUR-SEINE	OUI
000 0 J 0001	128 BD CHARLES DE GAULLE	PIERREFITTE-SUR-SEINE	OUI
000 0 J 0002	4 PL DU GENERAL LECLERC	PIERREFITTE-SUR-SEINE	OUI
000 0 J 0003	6 PL DU GENERAL LECLERC	PIERREFITTE-SUR-SEINE	OUI
000 0 J 0004	8 PL DU GENERAL LECLERC	PIERREFITTE-SUR-SEINE	OUI
000 0 J 0009	112 BD CHARLES DE GAULLE	PIERREFITTE-SUR-SEINE	OUI
000 0 J 0010	110 BD CHARLES DE GAULLE	PIERREFITTE-SUR-SEINE	OUI
000 0 J 0059	0 LE COLOMBIER	PIERREFITTE-SUR-SEINE	OUI
000 0 J 0060	27 RUE DU GENERAL MOULIN	PIERREFITTE-SUR-SEINE	OUI
000 0 J 0085	99 BD PASTEUR	PIERREFITTE-SUR-SEINE	OUI
000 0 J 0087	0 RUE DU GENERAL MOULIN	PIERREFITTE-SUR-SEINE	OUI
000 0 J 0092	108 BD CHARLES DE GAULLE	PIERREFITTE-SUR-SEINE	OUI
000 0 J 0097	91 BD PASTEUR	PIERREFITTE-SUR-SEINE	OUI
000 0 J 0099	29 RUE DU GENERAL MOULIN	PIERREFITTE-SUR-SEINE	OUI

000 0 J 0106	126 BD CHARLES DE GAULLE	PIERREFITTE-SUR-SEINE	OUI
000 0 J 0107	91 BD PASTEUR	PIERREFITTE-SUR-SEINE	OUI
000 0 J 0112	2 AV LEDRU ROLLIN	PIERREFITTE-SUR-SEINE	OUI
000 0 J 0113	2 AV LEDRU ROLLIN	PIERREFITTE-SUR-SEINE	OUI
000 0 J 0127	0 LE COLOMBIER	PIERREFITTE-SUR-SEINE	OUI
000 0 J 0128	0 LE COLOMBIER	PIERREFITTE-SUR-SEINE	OUI
000 0 J 0129	59 BD PASTEUR	PIERREFITTE-SUR-SEINE	OUI
000 0 J 0130	59 BD PASTEUR	PIERREFITTE-SUR-SEINE	OUI
000 0 J 0131	27 B RUE DU GENERAL MOULIN	PIERREFITTE-SUR-SEINE	OUI
000 0 J 0132	27 B RUE DU GENERAL MOULIN	PIERREFITTE-SUR-SEINE	OUI
000 0 K 0037	3 RUE ETIENNE DOLET	PIERREFITTE-SUR-SEINE	OUI
000 0 K 0038	76 BD CHARLES DE GAULLE	PIERREFITTE-SUR-SEINE	OUI
000 0 K 0056	78 BD CHARLES DE GAULLE	PIERREFITTE-SUR-SEINE	OUI
000 0 K 0154	30 RUE ALCIDE D ORBIGNY	PIERREFITTE-SUR-SEINE	OUI
000 0 K 0155	0 LE TAILLEFER	PIERREFITTE-SUR-SEINE	OUI
000 0 K 0156	32 RUE ALCIDE D ORBIGNY	PIERREFITTE-SUR-SEINE	OUI
000 0 K 0160	42 RUE ALCIDE D ORBIGNY	PIERREFITTE-SUR-SEINE	OUI
000 0 K 0162	46 RUE ALBERT FRANCON	PIERREFITTE-SUR-SEINE	OUI
000 0 K 0168	48 BD JEAN MERMOZ	PIERREFITTE-SUR-SEINE	OUI
000 0 K 0169	48 BD JEAN MERMOZ	PIERREFITTE-SUR-SEINE	OUI
000 0 K 0215	0 RUE ETIENNE DOLET	PIERREFITTE-SUR-SEINE	OUI
000 0 K 0216	11 RUE ETIENNE DOLET	PIERREFITTE-SUR-SEINE	OUI
000 0 K 0217	11 RUE ETIENNE DOLET	PIERREFITTE-SUR-SEINE	OUI
000 0 K 0237	36 RUE ALCIDE D ORBIGNY	PIERREFITTE-SUR-SEINE	OUI
000 0 K 0238	0 RUE ALCIDE D ORBIGNY	PIERREFITTE-SUR-SEINE	OUI
000 0 K 0239	36 RUE ALCIDE D ORBIGNY	PIERREFITTE-SUR-SEINE	OUI
000 0 K 0240	34 RUE ALCIDE D ORBIGNY	PIERREFITTE-SUR-SEINE	OUI
000 0 K 0241	34 B RUE ALCIDE D ORBIGNY	PIERREFITTE-SUR-SEINE	OUI
000 0 K 0242	0 RUE ALCIDE D ORBIGNY	PIERREFITTE-SUR-SEINE	OUI
000 0 K 0267	38 RUE ALCIDE D ORBIGNY	PIERREFITTE-SUR-SEINE	OUI
000 0 K 0268	48 RUE ALBERT FRANCON	PIERREFITTE-SUR-SEINE	OUI
000 0 K 0272	36 RUE ETIENNE DOLET	PIERREFITTE-SUR-SEINE	OUI
000 0 K 0274	36 RUE ETIENNE DOLET	PIERREFITTE-SUR-SEINE	OUI
000 0 K 0276	34 RUE ETIENNE DOLET	PIERREFITTE-SUR-SEINE	OUI
000 0 K 0278	32 RUE ETIENNE DOLET	PIERREFITTE-SUR-SEINE	OUI
000 0 K 0280	30 RUE ETIENNE DOLET	PIERREFITTE-SUR-SEINE	OUI
000 0 K 0283	14 RUE ALCIDE D ORBIGNY	PIERREFITTE-SUR-SEINE	OUI
000 0 K 0288	28 RUE ALCIDE D ORBIGNY	PIERREFITTE-SUR-SEINE	OUI
000 0 K 0289	26 RUE ALCIDE D ORBIGNY	PIERREFITTE-SUR-SEINE	OUI
000 0 K 0304	50 B BD JEAN MERMOZ	PIERREFITTE-SUR-SEINE	OUI
000 0 L 0001	42 RUE DE PARIS	PIERREFITTE-SUR-SEINE	OUI
000 0 L 0002	44 RUE DE PARIS	PIERREFITTE-SUR-SEINE	OUI
000 0 L 0003	46 RUE DE PARIS	PIERREFITTE-SUR-SEINE	OUI
000 0 L 0004	48 RUE DE PARIS	PIERREFITTE-SUR-SEINE	OUI
000 0 L 0005	44 RUE DE PARIS	PIERREFITTE-SUR-SEINE	OUI
000 0 L 0006	44 RUE DE PARIS	PIERREFITTE-SUR-SEINE	OUI
000 0 L 0008	3 BD PASTEUR	PIERREFITTE-SUR-SEINE	OUI
000 0 L 0010	54 RUE DE PARIS	PIERREFITTE-SUR-SEINE	OUI
000 0 L 0011	52 RUE DE PARIS	PIERREFITTE-SUR-SEINE	OUI
000 0 L 0013	56 RUE DE PARIS	PIERREFITTE-SUR-SEINE	OUI
000 0 L 0014	56 RUE DE PARIS	PIERREFITTE-SUR-SEINE	OUI
000 0 L 0020	13 BD PASTEUR	PIERREFITTE-SUR-SEINE	OUI
000 0 L 0021	15 BD PASTEUR	PIERREFITTE-SUR-SEINE	OUI
000 0 L 0022	17 BD PASTEUR	PIERREFITTE-SUR-SEINE	OUI
000 0 L 0023	19 BD PASTEUR	PIERREFITTE-SUR-SEINE	OUI
000 0 L 0024	21 BD PASTEUR	PIERREFITTE-SUR-SEINE	OUI
000 0 L 0026	37 BD JEAN MERMOZ	PIERREFITTE-SUR-SEINE	OUI
000 0 L 0031	55 BD JEAN MERMOZ	PIERREFITTE-SUR-SEINE	OUI
000 0 L 0032	53 BD JEAN MERMOZ	PIERREFITTE-SUR-SEINE	OUI
000 0 L 0034	18 B BD CHARLES DE GAULLE	PIERREFITTE-SUR-SEINE	OUI
000 0 L 0035	18 BD CHARLES DE GAULLE	PIERREFITTE-SUR-SEINE	OUI

000 0 L 0036	16 BD CHARLES DE GAULLE	PIERREFITTE-SUR-SEINE	OUI
000 0 L 0037	60 RUE DE PARIS	PIERREFITTE-SUR-SEINE	OUI
000 0 L 0038	62 RUE DE PARIS	PIERREFITTE-SUR-SEINE	OUI
000 0 L 0042	62 RUE DE PARIS	PIERREFITTE-SUR-SEINE	OUI
000 0 L 0043	64 RUE DE PARIS	PIERREFITTE-SUR-SEINE	OUI
000 0 L 0047	6 BD CHARLES DE GAULLE	PIERREFITTE-SUR-SEINE	OUI
000 0 L 0079	22 AV DU MARECHAL FOCH	PIERREFITTE-SUR-SEINE	OUI
000 0 L 0080	24 AV DU MARECHAL FOCH	PIERREFITTE-SUR-SEINE	OUI
000 0 L 0081	26 AV DU MARECHAL FOCH	PIERREFITTE-SUR-SEINE	OUI
000 0 L 0082	69 B BD JEAN MERMOZ	PIERREFITTE-SUR-SEINE	OUI
000 0 L 0086	73 BD JEAN MERMOZ	PIERREFITTE-SUR-SEINE	OUI
000 0 L 0087	25 BD JEAN MERMOZ	PIERREFITTE-SUR-SEINE	OUI
000 0 L 0088	23 BD JEAN MERMOZ	PIERREFITTE-SUR-SEINE	OUI
000 0 L 0112	26 RUE ALBERT FRANCON	PIERREFITTE-SUR-SEINE	OUI
000 0 L 0113	28 RUE ALBERT FRANCON	PIERREFITTE-SUR-SEINE	OUI
000 0 L 0115	77 BD JEAN MERMOZ	PIERREFITTE-SUR-SEINE	OUI
000 0 L 0116	30 RUE ALBERT FRANCON	PIERREFITTE-SUR-SEINE	OUI
000 0 L 0117	79 BD JEAN MERMOZ	PIERREFITTE-SUR-SEINE	OUI
000 0 L 0119	78 BD JEAN MERMOZ	PIERREFITTE-SUR-SEINE	OUI
000 0 L 0120	38 RUE ALBERT FRANCON	PIERREFITTE-SUR-SEINE	OUI
000 0 L 0121	40 RUE ALBERT FRANCON	PIERREFITTE-SUR-SEINE	OUI
000 0 L 0124	21 RUE ALCIDE D ORBIGNY	PIERREFITTE-SUR-SEINE	OUI
000 0 L 0125	17 RUE ALCIDE D ORBIGNY	PIERREFITTE-SUR-SEINE	OUI
000 0 L 0126	72 BD JEAN MERMOZ	PIERREFITTE-SUR-SEINE	OUI
000 0 L 0130	22 B AV DU MARECHAL FOCH	PIERREFITTE-SUR-SEINE	OUI
000 0 L 0131	24 B AV DU MARECHAL FOCH	PIERREFITTE-SUR-SEINE	OUI
000 0 L 0133	50 RUE DE PARIS	PIERREFITTE-SUR-SEINE	OUI
000 0 L 0134	22 BD CHARLES DE GAULLE	PIERREFITTE-SUR-SEINE	OUI
000 0 L 0135	43 BD JEAN MERMOZ	PIERREFITTE-SUR-SEINE	OUI
000 0 L 0141	28 BD CHARLES DE GAULLE	PIERREFITTE-SUR-SEINE	OUI
000 0 L 0148	54 RUE DE PARIS	PIERREFITTE-SUR-SEINE	OUI
000 0 L 0149	54 RUE DE PARIS	PIERREFITTE-SUR-SEINE	OUI
000 0 L 0150	54 RUE DE PARIS	PIERREFITTE-SUR-SEINE	OUI
000 0 L 0155	75 BD JEAN MERMOZ	PIERREFITTE-SUR-SEINE	OUI
000 0 L 0158	20 BD CHARLES DE GAULLE	PIERREFITTE-SUR-SEINE	OUI
000 0 L 0160	70 RUE DE PARIS	PIERREFITTE-SUR-SEINE	OUI
000 0 L 0161	68 RUE DE PARIS	PIERREFITTE-SUR-SEINE	OUI
000 0 L 0165	58 RUE DE PARIS	PIERREFITTE-SUR-SEINE	OUI
000 0 L 0166	58 RUE DE PARIS	PIERREFITTE-SUR-SEINE	OUI
000 0 L 0167	43 BD JEAN MERMOZ	PIERREFITTE-SUR-SEINE	OUI
000 0 L 0168	23 BD PASTEUR	PIERREFITTE-SUR-SEINE	OUI
000 0 L 0174	58 RUE DE PARIS	PIERREFITTE-SUR-SEINE	OUI
000 0 L 0178	5 BD PASTEUR	PIERREFITTE-SUR-SEINE	OUI
000 0 L 0181	68 RUE DE PARIS	PIERREFITTE-SUR-SEINE	OUI
000 0 L 0189	65 BD JEAN MERMOZ	PIERREFITTE-SUR-SEINE	OUI
000 0 L 0193	49 BD JEAN MERMOZ	PIERREFITTE-SUR-SEINE	OUI
000 0 L 0195	51 BD JEAN MERMOZ	PIERREFITTE-SUR-SEINE	OUI
000 0 L 0204	26 B BD CHARLES DE GAULLE	PIERREFITTE-SUR-SEINE	OUI
000 0 L 0205	60 RUE DE PARIS	PIERREFITTE-SUR-SEINE	OUI
000 0 L 0207	60 RUE DE PARIS	PIERREFITTE-SUR-SEINE	OUI
000 0 L 0210	62 RUE DE PARIS	PIERREFITTE-SUR-SEINE	OUI
000 0 L 0211	6 BD CHARLES DE GAULLE	PIERREFITTE-SUR-SEINE	OUI
000 0 L 0212	8 BD CHARLES DE GAULLE	PIERREFITTE-SUR-SEINE	OUI
000 0 L 0213	62 RUE DE PARIS	PIERREFITTE-SUR-SEINE	OUI
000 0 L 0214	6 BD CHARLES DE GAULLE	PIERREFITTE-SUR-SEINE	OUI
000 0 L 0215	62 RUE DE PARIS	PIERREFITTE-SUR-SEINE	OUI
000 0 L 0216	8 BD CHARLES DE GAULLE	PIERREFITTE-SUR-SEINE	OUI
000 0 L 0217	8 BD CHARLES DE GAULLE	PIERREFITTE-SUR-SEINE	OUI
000 0 L 0218	8 BD CHARLES DE GAULLE	PIERREFITTE-SUR-SEINE	OUI
000 0 L 0219	58 RUE DE PARIS	PIERREFITTE-SUR-SEINE	OUI
000 0 L 0220	58 RUE DE PARIS	PIERREFITTE-SUR-SEINE	OUI

000 0 L 0221	9 BD PASTEUR	PIERREFITTE-SUR-SEINE	OUI
000 0 L 0224	58 RUE DE PARIS	PIERREFITTE-SUR-SEINE	OUI
000 0 L 0225	58 RUE DE PARIS	PIERREFITTE-SUR-SEINE	OUI
000 0 L 0227	58 RUE DE PARIS	PIERREFITTE-SUR-SEINE	OUI
000 0 L 0228	58 RUE DE PARIS	PIERREFITTE-SUR-SEINE	OUI
000 0 L 0229	7 BD PASTEUR	PIERREFITTE-SUR-SEINE	OUI
000 0 L 0230	7 BD PASTEUR	PIERREFITTE-SUR-SEINE	OUI
000 0 L 0232	3 ALL DE L EUROPE	PIERREFITTE-SUR-SEINE	OUI
000 0 L 0233	74 BD JEAN MERMOZ	PIERREFITTE-SUR-SEINE	OUI
000 0 L 0234	76 BD JEAN MERMOZ	PIERREFITTE-SUR-SEINE	OUI
000 0 L 0235	41 BD JEAN MERMOZ	PIERREFITTE-SUR-SEINE	OUI
000 0 L 0236	41 BD JEAN MERMOZ	PIERREFITTE-SUR-SEINE	OUI
000 0 L 0237	45 BD JEAN MERMOZ	PIERREFITTE-SUR-SEINE	OUI
000 0 L 0243	26 BD CHARLES DE GAULLE	PIERREFITTE-SUR-SEINE	OUI
000 0 L 0244	26 BD CHARLES DE GAULLE	PIERREFITTE-SUR-SEINE	OUI
000 0 L 0245	49 BD JEAN MERMOZ	PIERREFITTE-SUR-SEINE	OUI
000 0 L 0246	49 BD JEAN MERMOZ	PIERREFITTE-SUR-SEINE	OUI
000 0 L 0247	44 RUE DE PARIS	PIERREFITTE-SUR-SEINE	OUI
000 0 L 0248	44 RUE DE PARIS	PIERREFITTE-SUR-SEINE	OUI
000 0 M 0079	28 RUE JACQUES PETIT	PIERREFITTE-SUR-SEINE	OUI
000 0 M 0080	22 RUE JACQUES PETIT	PIERREFITTE-SUR-SEINE	OUI
000 0 M 0081	20 RUE JACQUES PETIT	PIERREFITTE-SUR-SEINE	OUI
000 0 M 0082	18 RUE JACQUES PETIT	PIERREFITTE-SUR-SEINE	OUI
000 0 M 0083	34 RUE BRIAIS	PIERREFITTE-SUR-SEINE	OUI
000 0 M 0084	32 RUE BRIAIS	PIERREFITTE-SUR-SEINE	OUI
000 0 M 0085	30 RUE BRIAIS	PIERREFITTE-SUR-SEINE	OUI
000 0 M 0086	28 RUE BRIAIS	PIERREFITTE-SUR-SEINE	OUI
000 0 M 0091	17 AV DE LA REPUBLIQUE	PIERREFITTE-SUR-SEINE	OUI
000 0 M 0092	15 AV DE LA REPUBLIQUE	PIERREFITTE-SUR-SEINE	OUI
000 0 M 0093	87 RUE DE PARIS	PIERREFITTE-SUR-SEINE	OUI
000 0 M 0094	5 AV DE LA REPUBLIQUE	PIERREFITTE-SUR-SEINE	OUI
000 0 M 0102	65 RUE DE PARIS	PIERREFITTE-SUR-SEINE	OUI
000 0 M 0104	67 RUE DE PARIS	PIERREFITTE-SUR-SEINE	OUI
000 0 M 0105	65 RUE DE PARIS	PIERREFITTE-SUR-SEINE	OUI
000 0 M 0110	16 RUE BRIAIS	PIERREFITTE-SUR-SEINE	OUI
000 0 M 0115	4 RUE BRIAIS	PIERREFITTE-SUR-SEINE	OUI
000 0 M 0116	2 RUE BRIAIS	PIERREFITTE-SUR-SEINE	OUI
000 0 M 0118	63 RUE DE PARIS	PIERREFITTE-SUR-SEINE	OUI
000 0 M 0119	63 RUE DE PARIS	PIERREFITTE-SUR-SEINE	OUI
000 0 M 0155	24 RUE JACQUES PETIT	PIERREFITTE-SUR-SEINE	OUI
000 0 M 0183	32 RUE JACQUES PETIT	PIERREFITTE-SUR-SEINE	OUI
000 0 M 0184	28 RUE JACQUES PETIT	PIERREFITTE-SUR-SEINE	OUI
000 0 M 0185	24 RUE JACQUES PETIT	PIERREFITTE-SUR-SEINE	OUI
000 0 M 0191	55 RUE DE PARIS	PIERREFITTE-SUR-SEINE	OUI
000 0 M 0193	79 RUE DE PARIS	PIERREFITTE-SUR-SEINE	OUI
000 0 M 0200	4 RUE MAURICE DAVID	PIERREFITTE-SUR-SEINE	OUI
000 0 M 0202	8 RUE MAURICE DAVID	PIERREFITTE-SUR-SEINE	OUI
000 0 M 0204	0 RUE MAURICE DAVID	PIERREFITTE-SUR-SEINE	OUI
000 0 M 0206	12 B RUE MAURICE DAVID	PIERREFITTE-SUR-SEINE	OUI
000 0 M 0207	0 RUE MAURICE DAVID	PIERREFITTE-SUR-SEINE	OUI
000 0 M 0209	0 RUE MAURICE DAVID	PIERREFITTE-SUR-SEINE	OUI
000 0 M 0215	0 RUE DE PARIS	PIERREFITTE-SUR-SEINE	OUI
000 0 M 0217	0 RUE DE PARIS	PIERREFITTE-SUR-SEINE	OUI
000 0 M 0228	0 RUE BRIAIS	PIERREFITTE-SUR-SEINE	OUI
000 0 M 0229	53 RUE DE PARIS	PIERREFITTE-SUR-SEINE	OUI
000 0 M 0231	1 RUE BRIAIS	PIERREFITTE-SUR-SEINE	OUI
000 0 M 0233	0 PL JEAN JAURES	PIERREFITTE-SUR-SEINE	OUI
000 0 M 0234	69 RUE DE PARIS	PIERREFITTE-SUR-SEINE	OUI
000 0 M 0236	57 RUE DE PARIS	PIERREFITTE-SUR-SEINE	OUI
000 0 M 0238	59 RUE DE PARIS	PIERREFITTE-SUR-SEINE	OUI
000 0 M 0240	0 RUE BRIAIS	PIERREFITTE-SUR-SEINE	OUI

000 0 M 0243	61 RUE DE PARIS	PIERREFITTE-SUR-SEINE	OUI
000 0 M 0244	61 RUE DE PARIS	PIERREFITTE-SUR-SEINE	OUI
000 0 M 0246	6 RUE BRIAIS	PIERREFITTE-SUR-SEINE	OUI
000 0 M 0247	34 RUE JACQUES PETIT	PIERREFITTE-SUR-SEINE	OUI
000 0 M 0261	65 RUE DE PARIS	PIERREFITTE-SUR-SEINE	OUI
000 0 M 0264	19 AV DE LA REPUBLIQUE	PIERREFITTE-SUR-SEINE	OUI
000 0 M 0265	51 RUE DE PARIS	PIERREFITTE-SUR-SEINE	OUI
000 0 M 0268	63 RUE DE PARIS	PIERREFITTE-SUR-SEINE	OUI
000 0 M 0269	63 RUE DE PARIS	PIERREFITTE-SUR-SEINE	OUI
000 0 M 0270	67 RUE DE PARIS	PIERREFITTE-SUR-SEINE	OUI
000 0 M 0271	0 RUE DE PARIS	PIERREFITTE-SUR-SEINE	OUI
000 0 M 0279	79 RUE DE PARIS	PIERREFITTE-SUR-SEINE	OUI
000 0 M 0281	9001 RUE BRIAIS	PIERREFITTE-SUR-SEINE	OUI
000 0 M 0283	83 RUE DE PARIS	PIERREFITTE-SUR-SEINE	OUI
000 0 M 0295	65 RUE DE PARIS	PIERREFITTE-SUR-SEINE	OUI
000 0 M 0297	18 RUE BRIAIS	PIERREFITTE-SUR-SEINE	OUI
000 0 M 0299	8 RUE BRIAIS	PIERREFITTE-SUR-SEINE	OUI
000 0 M 0300	65 RUE DE PARIS	PIERREFITTE-SUR-SEINE	OUI
000 0 M 0302	65 RUE DE PARIS	PIERREFITTE-SUR-SEINE	OUI
000 0 M 0303	65 RUE DE PARIS	PIERREFITTE-SUR-SEINE	OUI
000 0 M 0305	65 RUE DE PARIS	PIERREFITTE-SUR-SEINE	OUI
000 0 M 0308	18 RUE BRIAIS	PIERREFITTE-SUR-SEINE	OUI
000 0 M 0309	65 RUE DE PARIS	PIERREFITTE-SUR-SEINE	OUI
000 0 M 0311	73 RUE DE PARIS	PIERREFITTE-SUR-SEINE	OUI
000 0 M 0313	77 RUE DE PARIS	PIERREFITTE-SUR-SEINE	OUI
000 0 M 0315	81 RUE DE PARIS	PIERREFITTE-SUR-SEINE	OUI
000 0 M 0320	24 RUE BRIAIS	PIERREFITTE-SUR-SEINE	OUI
000 0 M 0323	22 RUE BRIAIS	PIERREFITTE-SUR-SEINE	OUI
000 0 M 0325	20 RUE BRIAIS	PIERREFITTE-SUR-SEINE	OUI
000 0 M 0327	14 RUE BRIAIS	PIERREFITTE-SUR-SEINE	OUI
000 0 M 0338	69 RUE DE PARIS	PIERREFITTE-SUR-SEINE	OUI
000 0 M 0340	79 RUE DE PARIS	PIERREFITTE-SUR-SEINE	OUI
000 0 M 0357	73 RUE DE PARIS	PIERREFITTE-SUR-SEINE	OUI
000 0 M 0362	77 RUE DE PARIS	PIERREFITTE-SUR-SEINE	OUI
000 0 M 0366	81 RUE DE PARIS	PIERREFITTE-SUR-SEINE	OUI
000 0 M 0376	8 ALL DE RUDERSDORF	PIERREFITTE-SUR-SEINE	OUI
000 0 M 0377	20 RUE BRIAIS	PIERREFITTE-SUR-SEINE	OUI
000 0 M 0378	11 AV DE LA REPUBLIQUE	PIERREFITTE-SUR-SEINE	OUI
000 0 M 0379	2 ALL KOUSSANE	PIERREFITTE-SUR-SEINE	OUI
000 0 M 0380	1 ALL KOUSSANE	PIERREFITTE-SUR-SEINE	OUI
000 0 M 0386	23 AV DE LA REPUBLIQUE	PIERREFITTE-SUR-SEINE	OUI
000 0 M 0387	23 AV DE LA REPUBLIQUE	PIERREFITTE-SUR-SEINE	OUI
000 0 M 0390	21 AV DE LA REPUBLIQUE	PIERREFITTE-SUR-SEINE	OUI
000 0 M 0391	26 RUE BRIAIS	PIERREFITTE-SUR-SEINE	OUI
000 0 M 0392	77 RUE DE PARIS	PIERREFITTE-SUR-SEINE	OUI
000 0 M 0394	19 AV DE LA REPUBLIQUE	PIERREFITTE-SUR-SEINE	OUI
000 0 M 0395	19 AV DE LA REPUBLIQUE	PIERREFITTE-SUR-SEINE	OUI
000 0 M 0396	11 AV DE LA REPUBLIQUE	PIERREFITTE-SUR-SEINE	OUI
000 0 N 0028	0 SEN DU BOIS DE RICHEBOURG	PIERREFITTE-SUR-SEINE	OUI
000 0 N 0273	47 RUE DE LA BUTTE PINSON	PIERREFITTE-SUR-SEINE	OUI
000 0 N 0275	45 RUE DE LA BUTTE PINSON	PIERREFITTE-SUR-SEINE	OUI
000 0 N 0282	39 RUE DE LA BUTTE PINSON	PIERREFITTE-SUR-SEINE	OUI
000 0 N 0316	43 RUE DE LA BUTTE PINSON	PIERREFITTE-SUR-SEINE	OUI
000 0 N 0317	43 RUE DE LA BUTTE PINSON	PIERREFITTE-SUR-SEINE	OUI
000 0 N 0318	43 RUE DE LA BUTTE PINSON	PIERREFITTE-SUR-SEINE	OUI
000 0 N 0319	43 RUE DE LA BUTTE PINSON	PIERREFITTE-SUR-SEINE	OUI
000 0 O 0042	11 RUE MAURICE DAVID	PIERREFITTE-SUR-SEINE	OUI
000 0 O 0049	35 RUE DE PARIS	PIERREFITTE-SUR-SEINE	OUI
000 0 O 0053	21 RUE DE PARIS	PIERREFITTE-SUR-SEINE	OUI
000 0 O 0071	13 RUE DE PARIS	PIERREFITTE-SUR-SEINE	OUI
000 0 O 0075	3 VLA HOCHARD	PIERREFITTE-SUR-SEINE	OUI

000 0 O 0085	1 RUE DE PARIS	PIERREFITTE-SUR-SEINE	OUI
000 0 O 0086	2 PL DE LA LIBERATION	PIERREFITTE-SUR-SEINE	OUI
000 0 O 0087	4 PL DE LA LIBERATION	PIERREFITTE-SUR-SEINE	OUI
000 0 O 0088	9001 PL DE LA LIBERATION	PIERREFITTE-SUR-SEINE	OUI
000 0 O 0139	3 RUE DE PARIS	PIERREFITTE-SUR-SEINE	OUI
000 0 O 0140	5 RUE DE PARIS	PIERREFITTE-SUR-SEINE	OUI
000 0 O 0144	62 SEN DU CLOS	PIERREFITTE-SUR-SEINE	OUI
000 0 O 0161	7 RUE DE PARIS	PIERREFITTE-SUR-SEINE	OUI
000 0 O 0162	11 RUE DE PARIS	PIERREFITTE-SUR-SEINE	OUI
000 0 O 0181	20 SEN DU CLOS	PIERREFITTE-SUR-SEINE	OUI
000 0 O 0182	20 SEN DU CLOS	PIERREFITTE-SUR-SEINE	OUI
000 0 P 0001	40 RUE DE PARIS	PIERREFITTE-SUR-SEINE	OUI
000 0 P 0002	38 RUE DE PARIS	PIERREFITTE-SUR-SEINE	OUI
000 0 P 0003	36 RUE DE PARIS	PIERREFITTE-SUR-SEINE	OUI
000 0 P 0005	34 RUE DE PARIS	PIERREFITTE-SUR-SEINE	OUI
000 0 P 0007	32 RUE DE PARIS	PIERREFITTE-SUR-SEINE	OUI
000 0 P 0031	9 AV PIERRE BROSSOLETTE	PIERREFITTE-SUR-SEINE	OUI
000 0 P 0032	11 AV PIERRE BROSSOLETTE	PIERREFITTE-SUR-SEINE	OUI
000 0 P 0033	15 AV PIERRE BROSSOLETTE	PIERREFITTE-SUR-SEINE	OUI
000 0 P 0034	13 AV PIERRE BROSSOLETTE	PIERREFITTE-SUR-SEINE	OUI
000 0 P 0035	21 BD JEAN MERMOZ	PIERREFITTE-SUR-SEINE	OUI
000 0 P 0038	10 VLA DIDEROT	PIERREFITTE-SUR-SEINE	OUI
000 0 P 0039	8 VLA DIDEROT	PIERREFITTE-SUR-SEINE	OUI
000 0 P 0040	6 VLA DIDEROT	PIERREFITTE-SUR-SEINE	OUI
000 0 P 0041	12 BD PASTEUR	PIERREFITTE-SUR-SEINE	OUI
000 0 P 0042	14 BD PASTEUR	PIERREFITTE-SUR-SEINE	OUI
000 0 P 0045	3 VLA DIDEROT	PIERREFITTE-SUR-SEINE	OUI
000 0 P 0047	9 VLA DIDEROT	PIERREFITTE-SUR-SEINE	OUI
000 0 P 0048	11 VLA DIDEROT	PIERREFITTE-SUR-SEINE	OUI
000 0 P 0049	13 VLA DIDEROT	PIERREFITTE-SUR-SEINE	OUI
000 0 P 0050	20 BD PASTEUR	PIERREFITTE-SUR-SEINE	OUI
000 0 P 0051	35 BD JEAN MERMOZ	PIERREFITTE-SUR-SEINE	OUI
000 0 P 0054	27 BD JEAN MERMOZ	PIERREFITTE-SUR-SEINE	OUI
000 0 P 0057	21 BD JEAN MERMOZ	PIERREFITTE-SUR-SEINE	OUI
000 0 P 0058	19 BD JEAN MERMOZ	PIERREFITTE-SUR-SEINE	OUI
000 0 P 0059	15 BD JEAN MERMOZ	PIERREFITTE-SUR-SEINE	OUI
000 0 P 0145	11 BD JEAN MERMOZ	PIERREFITTE-SUR-SEINE	OUI
000 0 P 0146	12 AV PIERRE BROSSOLETTE	PIERREFITTE-SUR-SEINE	OUI
000 0 P 0147	10 AV PIERRE BROSSOLETTE	PIERREFITTE-SUR-SEINE	OUI
000 0 P 0148	8 AV PIERRE BROSSOLETTE	PIERREFITTE-SUR-SEINE	OUI
000 0 P 0149	6 AV PIERRE BROSSOLETTE	PIERREFITTE-SUR-SEINE	OUI
000 0 P 0150	4 AV PIERRE BROSSOLETTE	PIERREFITTE-SUR-SEINE	OUI
000 0 P 0153	3 BD JEAN MERMOZ	PIERREFITTE-SUR-SEINE	OUI
000 0 P 0195	36 RUE DE PARIS	PIERREFITTE-SUR-SEINE	OUI
000 0 P 0202	0 VLA DIDEROT	PIERREFITTE-SUR-SEINE	OUI
000 0 P 0203	31 BD JEAN MERMOZ	PIERREFITTE-SUR-SEINE	OUI
000 0 P 0204	33 BD JEAN MERMOZ	PIERREFITTE-SUR-SEINE	OUI
000 0 P 0213	5 RUE GUEROUX	PIERREFITTE-SUR-SEINE	OUI
000 0 P 0214	2 AV PIERRE BROSSOLETTE	PIERREFITTE-SUR-SEINE	OUI
000 0 P 0219	10 AV VICTOR HUGO	PIERREFITTE-SUR-SEINE	OUI
000 0 P 0220	15 RUE GUEROUX	PIERREFITTE-SUR-SEINE	OUI
000 0 P 0236	14 BD JEAN MERMOZ	PIERREFITTE-SUR-SEINE	OUI
000 0 P 0239	1 T VLA DIDEROT	PIERREFITTE-SUR-SEINE	OUI
000 0 P 0240	1 VLA DIDEROT	PIERREFITTE-SUR-SEINE	OUI
000 0 P 0241	16 BD PASTEUR	PIERREFITTE-SUR-SEINE	OUI
000 0 P 0242	16 B BD PASTEUR	PIERREFITTE-SUR-SEINE	OUI
000 0 P 0243	18 BD PASTEUR	PIERREFITTE-SUR-SEINE	OUI
000 0 P 0244	0 BD PASTEUR	PIERREFITTE-SUR-SEINE	OUI
000 0 P 0245	0 RUE DE PARIS	PIERREFITTE-SUR-SEINE	OUI
000 0 P 0247	0 RUE DE PARIS	PIERREFITTE-SUR-SEINE	OUI
000 0 P 0249	0 RUE DE PARIS	PIERREFITTE-SUR-SEINE	OUI

000 0 P 0251	25 BD JEAN MERMOZ	PIERREFITTE-SUR-SEINE	OUI
000 0 P 0252	27 BD JEAN MERMOZ	PIERREFITTE-SUR-SEINE	OUI
000 0 P 0256	7 RUE GUEROUX	PIERREFITTE-SUR-SEINE	OUI
000 0 P 0257	9 RUE GUEROUX	PIERREFITTE-SUR-SEINE	OUI
000 0 P 0260	14 VLA DIDEROT	PIERREFITTE-SUR-SEINE	OUI
000 0 P 0272	19 RUE GUEROUX	PIERREFITTE-SUR-SEINE	OUI
000 0 P 0286	32 RUE DE PARIS	PIERREFITTE-SUR-SEINE	OUI
000 0 P 0287	34 RUE DE PARIS	PIERREFITTE-SUR-SEINE	OUI
000 0 Q 0027	47 RUE ETIENNE DOLET	PIERREFITTE-SUR-SEINE	OUI
000 0 Q 0028	39 RUE ETIENNE DOLET	PIERREFITTE-SUR-SEINE	OUI
000 0 Q 0029	52 BD PASTEUR	PIERREFITTE-SUR-SEINE	OUI
000 0 Q 0030	35 RUE ETIENNE DOLET	PIERREFITTE-SUR-SEINE	OUI
000 0 Q 0031	54 BD PASTEUR	PIERREFITTE-SUR-SEINE	OUI
000 0 Q 0086	9001 RUE FREDERIC LEMAITRE	PIERREFITTE-SUR-SEINE	OUI
000 0 Q 0087	65 RUE ETIENNE DOLET	PIERREFITTE-SUR-SEINE	OUI
000 0 Q 0088	4 RUE FREDERIC LEMAITRE	PIERREFITTE-SUR-SEINE	OUI
000 0 Q 0089	4 RUE FREDERIC LEMAITRE	PIERREFITTE-SUR-SEINE	OUI
000 0 Q 0090	6 RUE FREDERIC LEMAITRE	PIERREFITTE-SUR-SEINE	OUI
000 0 Q 0094	62 BD PASTEUR	PIERREFITTE-SUR-SEINE	OUI
000 0 T 0002	8 BD JEAN MERMOZ	PIERREFITTE-SUR-SEINE	OUI
000 0 T 0026	38 RUE GUEROUX	PIERREFITTE-SUR-SEINE	OUI
000 0 T 0027	40 RUE GUEROUX	PIERREFITTE-SUR-SEINE	OUI
000 0 T 0031	0 IMP EUGENE VARLIN	PIERREFITTE-SUR-SEINE	OUI
000 0 T 0033	25 RUE EUGENE VARLIN	PIERREFITTE-SUR-SEINE	OUI
000 0 T 0034	21 RUE EUGENE VARLIN	PIERREFITTE-SUR-SEINE	OUI
000 0 T 0035	17 RUE EUGENE VARLIN	PIERREFITTE-SUR-SEINE	OUI
000 0 T 0036	13 RUE EUGENE VARLIN	PIERREFITTE-SUR-SEINE	OUI
000 0 T 0037	0 IMP EUGENE VARLIN	PIERREFITTE-SUR-SEINE	OUI
000 0 T 0038	8 IMP EUGENE VARLIN	PIERREFITTE-SUR-SEINE	OUI
000 0 T 0039	0 IMP EUGENE VARLIN	PIERREFITTE-SUR-SEINE	OUI
000 0 T 0042	5 PL DE LA LIBERATION	PIERREFITTE-SUR-SEINE	OUI
000 0 T 0102	19 RUE EUGENE VARLIN	PIERREFITTE-SUR-SEINE	OUI
000 0 T 0122	0 IMP EUGENE VARLIN	PIERREFITTE-SUR-SEINE	OUI
000 0 T 0124	0 IMP EUGENE VARLIN	PIERREFITTE-SUR-SEINE	OUI
000 0 T 0129	46 RUE GUEROUX	PIERREFITTE-SUR-SEINE	OUI
000 0 T 0130	0 IMP EUGENE VARLIN	PIERREFITTE-SUR-SEINE	OUI
000 0 T 0131	0 IMP EUGENE VARLIN	PIERREFITTE-SUR-SEINE	OUI
000 0 T 0132	0 IMP EUGENE VARLIN	PIERREFITTE-SUR-SEINE	OUI
000 0 T 0133	0 RUE CAUBERT DE CLERY	PIERREFITTE-SUR-SEINE	OUI
000 0 T 0134	0 IMP EUGENE VARLIN	PIERREFITTE-SUR-SEINE	OUI
000 0 T 0136	0 IMP EUGENE VARLIN	PIERREFITTE-SUR-SEINE	OUI
000 0 T 0137	0 RUE EUGENE VARLIN	PIERREFITTE-SUR-SEINE	OUI
000 0 T 0140	46 RUE GUEROUX	PIERREFITTE-SUR-SEINE	OUI
000 0 T 0142	0 IMP EUGENE VARLIN	PIERREFITTE-SUR-SEINE	OUI
000 0 T 0143	28 RUE GUEROUX	PIERREFITTE-SUR-SEINE	OUI
000 0 T 0146	26 RUE GUEROUX	PIERREFITTE-SUR-SEINE	OUI
000 0 T 0166	0 PL DE LA LIBERATION	PIERREFITTE-SUR-SEINE	OUI
000 0 T 0168	0 PL DE LA LIBERATION	PIERREFITTE-SUR-SEINE	OUI
000 0 T 0170	0 PL DE LA LIBERATION	PIERREFITTE-SUR-SEINE	OUI
000 0 T 0172	0 AV LENINE	PIERREFITTE-SUR-SEINE	OUI
000 0 T 0174	0 AV LENINE	PIERREFITTE-SUR-SEINE	OUI
000 0 T 0176	0 AV LENINE	PIERREFITTE-SUR-SEINE	OUI
000 0 T 0178	0 AV LENINE	PIERREFITTE-SUR-SEINE	OUI
000 0 T 0180	0 AV LENINE	PIERREFITTE-SUR-SEINE	OUI
000 0 T 0182	0 AV LENINE	PIERREFITTE-SUR-SEINE	OUI
000 0 T 0184	0 AV LENINE	PIERREFITTE-SUR-SEINE	OUI
000 0 T 0186	0 AV LENINE	PIERREFITTE-SUR-SEINE	OUI
000 0 T 0190	10 RUE GUEROUX	PIERREFITTE-SUR-SEINE	OUI
000 0 T 0192	12 RUE GUEROUX	PIERREFITTE-SUR-SEINE	OUI
000 0 T 0194	14 RUE GUEROUX	PIERREFITTE-SUR-SEINE	OUI
000 0 T 0196	16 RUE GUEROUX	PIERREFITTE-SUR-SEINE	OUI



000 0 T 0198	0 BD JEAN MERMOZ	PIERREFITTE-SUR-SEINE	OUI
000 0 T 0200	10 RUE GUEROUX	PIERREFITTE-SUR-SEINE	OUI
000 0 T 0202	10 RUE GUEROUX	PIERREFITTE-SUR-SEINE	OUI
000 0 T 0204	18 RUE GUEROUX	PIERREFITTE-SUR-SEINE	OUI
000 0 T 0205	18 RUE GUEROUX	PIERREFITTE-SUR-SEINE	OUI
000 0 T 0206	0 IMP EUGENE VARLIN	PIERREFITTE-SUR-SEINE	OUI
000 0 T 0208	28 RUE GUEROUX	PIERREFITTE-SUR-SEINE	OUI
000 0 T 0209	28 RUE GUEROUX	PIERREFITTE-SUR-SEINE	OUI
000 0 T 0210	28 RUE GUEROUX	PIERREFITTE-SUR-SEINE	OUI
000 0 T 0211	9001 PL DU PDT SALVADOR ALLENDE	PIERREFITTE-SUR-SEINE	OUI
000 0 T 0212	30 RUE GUEROUX	PIERREFITTE-SUR-SEINE	OUI
000 0 T 0213	30 RUE GUEROUX	PIERREFITTE-SUR-SEINE	OUI
000 0 T 0214	32 RUE GUEROUX	PIERREFITTE-SUR-SEINE	OUI
000 0 T 0215	32 RUE GUEROUX	PIERREFITTE-SUR-SEINE	OUI
000 0 T 0216	28 RUE GUEROUX	PIERREFITTE-SUR-SEINE	OUI
000 0 T 0217	28 RUE GUEROUX	PIERREFITTE-SUR-SEINE	OUI
000 0 T 0218	0 RUE EUGENE VARLIN	PIERREFITTE-SUR-SEINE	OUI
000 0 T 0219	0 IMP EUGENE VARLIN	PIERREFITTE-SUR-SEINE	OUI
000 0 T 0220	0 IMP EUGENE VARLIN	PIERREFITTE-SUR-SEINE	OUI
000 0 T 0221	0 IMP EUGENE VARLIN	PIERREFITTE-SUR-SEINE	OUI
000 0 T 0224	22 RUE GUEROUX	PIERREFITTE-SUR-SEINE	OUI
000 0 T 0225	0 IMP EUGENE VARLIN	PIERREFITTE-SUR-SEINE	OUI
000 0 T 0227	0 IMP EUGENE VARLIN	PIERREFITTE-SUR-SEINE	OUI
000 0 T 0229	16 RUE GUEROUX	PIERREFITTE-SUR-SEINE	OUI
000 0 T 0230	16 RUE GUEROUX	PIERREFITTE-SUR-SEINE	OUI
000 0 T 0231	16 RUE GUEROUX	PIERREFITTE-SUR-SEINE	OUI
000 0 T 0233	9002 IMP POTIER	PIERREFITTE-SUR-SEINE	OUI
000 0 U 0001	19 AV LENINE	PIERREFITTE-SUR-SEINE	OUI
000 0 U 0002	16 AV POTIER	PIERREFITTE-SUR-SEINE	OUI
000 0 U 0004	23 AV LENINE	PIERREFITTE-SUR-SEINE	OUI
000 0 U 0005	31 AV LENINE	PIERREFITTE-SUR-SEINE	OUI
000 0 U 0006	33 AV LENINE	PIERREFITTE-SUR-SEINE	OUI
000 0 U 0007	35 AV LENINE	PIERREFITTE-SUR-SEINE	OUI
000 0 U 0008	37 AV LENINE	PIERREFITTE-SUR-SEINE	OUI
000 0 U 0009	39 AV LENINE	PIERREFITTE-SUR-SEINE	OUI
000 0 U 0078	8 SEN DES CAILLOUX	PIERREFITTE-SUR-SEINE	OUI
000 0 U 0080	8 B SEN DES CAILLOUX	PIERREFITTE-SUR-SEINE	OUI
000 0 U 0084	0 LES CAILLOUX	PIERREFITTE-SUR-SEINE	OUI
000 0 U 0085	0 LES CAILLOUX	PIERREFITTE-SUR-SEINE	OUI
000 0 U 0090	0 LES CAILLOUX	PIERREFITTE-SUR-SEINE	OUI
000 0 U 0091	1 SEN DES CAILLOUX	PIERREFITTE-SUR-SEINE	OUI
000 0 U 0092	0 LES CAILLOUX	PIERREFITTE-SUR-SEINE	OUI
000 0 U 0093	0 LES CAILLOUX	PIERREFITTE-SUR-SEINE	OUI
000 0 U 0094	0 LES CAILLOUX	PIERREFITTE-SUR-SEINE	OUI
000 0 U 0095	0 SEN DES CAILLOUX	PIERREFITTE-SUR-SEINE	OUI
000 0 U 0096	0 LES CAILLOUX	PIERREFITTE-SUR-SEINE	OUI
000 0 U 0097	45 AV LENINE	PIERREFITTE-SUR-SEINE	OUI
000 0 U 0098	47 AV LENINE	PIERREFITTE-SUR-SEINE	OUI
000 0 U 0099	49 AV LENINE	PIERREFITTE-SUR-SEINE	OUI
000 0 U 0100	51 AV LENINE	PIERREFITTE-SUR-SEINE	OUI
000 0 U 0102	55 AV LENINE	PIERREFITTE-SUR-SEINE	OUI
000 0 U 0103	57 AV LENINE	PIERREFITTE-SUR-SEINE	OUI
000 0 U 0104	59 AV LENINE	PIERREFITTE-SUR-SEINE	OUI
000 0 U 0105	61 AV LENINE	PIERREFITTE-SUR-SEINE	OUI
000 0 U 0106	65 AV LENINE	PIERREFITTE-SUR-SEINE	OUI
000 0 U 0124	9001 SEN DES CAILLOUX	PIERREFITTE-SUR-SEINE	OUI
000 0 U 0125	0 SEN DES CAILLOUX	PIERREFITTE-SUR-SEINE	OUI
000 0 U 0126	0 LES MALASSIS	PIERREFITTE-SUR-SEINE	OUI
000 0 U 0127	0 LES MALASSIS	PIERREFITTE-SUR-SEINE	OUI
000 0 U 0130	0 LES MALASSIS	PIERREFITTE-SUR-SEINE	OUI
000 0 U 0138	0 SEN DES CAILLOUX	PIERREFITTE-SUR-SEINE	OUI

000 0 U 0139	0 LES CAILLOUX	PIERREFITTE-SUR-SEINE	OUI
000 0 U 0145	0 LES CAILLOUX	PIERREFITTE-SUR-SEINE	OUI
000 0 U 0146	0 LES CAILLOUX	PIERREFITTE-SUR-SEINE	OUI
000 0 U 0147	0 SEN DES CAILLOUX	PIERREFITTE-SUR-SEINE	OUI
000 0 U 0148	0 LES CAILLOUX	PIERREFITTE-SUR-SEINE	OUI
000 0 U 0151	0 LES CAILLOUX	PIERREFITTE-SUR-SEINE	OUI
000 0 U 0156	0 SEN DES CAILLOUX	PIERREFITTE-SUR-SEINE	OUI
000 0 U 0172	0 LES MALASSIS	PIERREFITTE-SUR-SEINE	OUI
000 0 U 0174	0 CHE DE FER DE GRANDE CEINTURE	PIERREFITTE-SUR-SEINE	OUI
000 0 U 0181	0 SEN DES CAILLOUX	PIERREFITTE-SUR-SEINE	OUI
000 0 U 0183	2 AV POTIER	PIERREFITTE-SUR-SEINE	OUI
000 0 U 0184	27 AV LENINE	PIERREFITTE-SUR-SEINE	OUI
000 0 U 0187	128 RUE ETIENNE DOLET	PIERREFITTE-SUR-SEINE	OUI
000 0 U 0188	130 RUE ETIENNE DOLET	PIERREFITTE-SUR-SEINE	OUI
000 0 U 0236	0 SEN DES POSTES	PIERREFITTE-SUR-SEINE	OUI
000 0 U 0237	21 AV LENINE	PIERREFITTE-SUR-SEINE	OUI
000 0 U 0248	0 RUE JULES VALLES	PIERREFITTE-SUR-SEINE	OUI
000 0 U 0251	23 RUE JULES VALLES	PIERREFITTE-SUR-SEINE	OUI
000 0 U 0253	21 RUE JULES VALLES	PIERREFITTE-SUR-SEINE	OUI
000 0 U 0255	25 RUE JULES VALLES	PIERREFITTE-SUR-SEINE	OUI
000 0 U 0258	0 RUE JULES VALLES	PIERREFITTE-SUR-SEINE	OUI
000 0 U 0269	39 RUE JULES VALLES	PIERREFITTE-SUR-SEINE	OUI
000 0 U 0270	0 RUE JULES VALLES	PIERREFITTE-SUR-SEINE	OUI
000 0 U 0271	41 RUE JULES VALLES	PIERREFITTE-SUR-SEINE	OUI
000 0 U 0273	43 RUE JULES VALLES	PIERREFITTE-SUR-SEINE	OUI
000 0 U 0277	47 RUE JULES VALLES	PIERREFITTE-SUR-SEINE	OUI
000 0 U 0283	53 RUE JULES VALLES	PIERREFITTE-SUR-SEINE	OUI
000 0 U 0289	61 RUE JULES VALLES	PIERREFITTE-SUR-SEINE	OUI
000 0 U 0291	63 RUE JULES VALLES	PIERREFITTE-SUR-SEINE	OUI
000 0 U 0318	55 RUE JULES VALLES	PIERREFITTE-SUR-SEINE	OUI
000 0 U 0320	57 RUE JULES VALLES	PIERREFITTE-SUR-SEINE	OUI
000 0 U 0322	51 RUE JULES VALLES	PIERREFITTE-SUR-SEINE	OUI
000 0 U 0324	31 RUE JULES VALLES	PIERREFITTE-SUR-SEINE	OUI
000 0 U 0332	0 SEN DES MALASSIS	PIERREFITTE-SUR-SEINE	OUI
000 0 U 0333	0 SEN DES MALASSIS	PIERREFITTE-SUR-SEINE	OUI
000 0 U 0334	15 RUE JULES VALLES	PIERREFITTE-SUR-SEINE	OUI
000 0 U 0336	17 RUE JULES VALLES	PIERREFITTE-SUR-SEINE	OUI
000 0 U 0341	17 RUE JULES VALLES	PIERREFITTE-SUR-SEINE	OUI
000 0 U 0342	19 RUE JULES VALLES	PIERREFITTE-SUR-SEINE	OUI
000 0 U 0344	7 RUE JULES VALLES	PIERREFITTE-SUR-SEINE	OUI
000 0 U 0345	13 RUE JULES VALLES	PIERREFITTE-SUR-SEINE	OUI
000 0 U 0346	0 RUE JULES VALLES	PIERREFITTE-SUR-SEINE	OUI
000 0 U 0347	67 AV LENINE	PIERREFITTE-SUR-SEINE	OUI
000 0 U 0348	9 RUE JULES VALLES	PIERREFITTE-SUR-SEINE	OUI
000 0 U 0349	0 SEN DES CAILLOUX	PIERREFITTE-SUR-SEINE	OUI
000 0 U 0355	65 RUE JULES VALLES	PIERREFITTE-SUR-SEINE	OUI
000 0 U 0356	65 RUE JULES VALLES	PIERREFITTE-SUR-SEINE	OUI
000 0 U 0375	0 SEN DES CAILLOUX	PIERREFITTE-SUR-SEINE	OUI
000 0 U 0377	0 SEN DES CAILLOUX	PIERREFITTE-SUR-SEINE	OUI
000 0 U 0378	0 SEN DES CAILLOUX	PIERREFITTE-SUR-SEINE	OUI
000 0 U 0379	0 SEN DES CAILLOUX	PIERREFITTE-SUR-SEINE	OUI
000 0 U 0382	0 SEN DES CAILLOUX	PIERREFITTE-SUR-SEINE	OUI
000 0 U 0383	37 RUE JULES VALLES	PIERREFITTE-SUR-SEINE	OUI
000 0 U 0384	0 LES CAILLOUX	PIERREFITTE-SUR-SEINE	OUI
000 0 U 0385	0 LES CAILLOUX	PIERREFITTE-SUR-SEINE	OUI
000 0 U 0386	0 LES CAILLOUX	PIERREFITTE-SUR-SEINE	OUI
000 0 U 0387	45 RUE JULES VALLES	PIERREFITTE-SUR-SEINE	OUI
000 0 U 0388	45 RUE JULES VALLES	PIERREFITTE-SUR-SEINE	OUI
000 0 U 0389	45 RUE JULES VALLES	PIERREFITTE-SUR-SEINE	OUI
000 0 U 0390	0 LES CAILLOUX	PIERREFITTE-SUR-SEINE	OUI
000 0 U 0391	0 LES CAILLOUX	PIERREFITTE-SUR-SEINE	OUI

000 0 U 0392	0 LES CAILLOUX	PIERREFITTE-SUR-SEINE	OUI
000 0 U 0393	0 LES CAILLOUX	PIERREFITTE-SUR-SEINE	OUI
000 0 U 0394	0 LES CAILLOUX	PIERREFITTE-SUR-SEINE	OUI
000 0 U 0395	0 LES CAILLOUX	PIERREFITTE-SUR-SEINE	OUI
000 0 U 0396	49 RUE JULES VALLES	PIERREFITTE-SUR-SEINE	OUI
000 0 U 0397	49 RUE JULES VALLES	PIERREFITTE-SUR-SEINE	OUI
000 0 U 0398	29 RUE JULES VALLES	PIERREFITTE-SUR-SEINE	OUI
000 0 U 0399	29 RUE JULES VALLES	PIERREFITTE-SUR-SEINE	OUI
000 0 U 0400	0 LES MALASSIS	PIERREFITTE-SUR-SEINE	OUI
000 0 U 0401	0 LES MALASSIS	PIERREFITTE-SUR-SEINE	OUI
000 0 U 0402	0 SEN DES CAILLOUX	PIERREFITTE-SUR-SEINE	OUI
000 0 U 0403	0 SEN DES CAILLOUX	PIERREFITTE-SUR-SEINE	OUI
000 0 U 0414	0 SEN DES CAILLOUX	PIERREFITTE-SUR-SEINE	OUI
000 0 U 0415	0 SEN DES CAILLOUX	PIERREFITTE-SUR-SEINE	OUI
000 0 U 0416	0 SEN DES CAILLOUX	PIERREFITTE-SUR-SEINE	OUI
000 0 U 0417	0 SEN DES CAILLOUX	PIERREFITTE-SUR-SEINE	OUI
000 0 U 0418	0 SEN DES CAILLOUX	PIERREFITTE-SUR-SEINE	OUI
000 0 U 0419	0 LES CAILLOUX	PIERREFITTE-SUR-SEINE	OUI
000 0 U 0420	0 LES CAILLOUX	PIERREFITTE-SUR-SEINE	OUI
000 0 U 0423	0 LES MALASSIS	PIERREFITTE-SUR-SEINE	OUI
000 0 U 0424	0 LES MALASSIS	PIERREFITTE-SUR-SEINE	OUI
000 0 U 0425	0 LES MALASSIS	PIERREFITTE-SUR-SEINE	OUI
000 0 U 0426	0 LES MALASSIS	PIERREFITTE-SUR-SEINE	OUI
000 0 U 0429	27 RUE JULES VALLES	PIERREFITTE-SUR-SEINE	OUI
000 0 U 0430	27 RUE JULES VALLES	PIERREFITTE-SUR-SEINE	OUI
000 0 U 0433	0 SEN MALASSIS A L ASCENSION	PIERREFITTE-SUR-SEINE	OUI
000 0 U 0434	0 SEN MALASSIS A L ASCENSION	PIERREFITTE-SUR-SEINE	OUI
000 0 U 0435	9004 SEN DES CAILLOUX	PIERREFITTE-SUR-SEINE	OUI
000 0 U 0436	9004 SEN DES CAILLOUX	PIERREFITTE-SUR-SEINE	OUI
000 0 U 0437	0 LES CAILLOUX	PIERREFITTE-SUR-SEINE	OUI
000 0 U 0438	0 LES CAILLOUX	PIERREFITTE-SUR-SEINE	OUI
000 0 U 0447	53 AV LENINE	PIERREFITTE-SUR-SEINE	OUI
000 0 U 0448	53 AV LENINE	PIERREFITTE-SUR-SEINE	OUI
000 0 U 0449	41 AV LENINE	PIERREFITTE-SUR-SEINE	OUI
000 0 U 0452	43 AV LENINE	PIERREFITTE-SUR-SEINE	OUI
000 0 U 0453	9001 SEN DES POSTES	PIERREFITTE-SUR-SEINE	OUI
000 0 U 0456	0 SEN DES POSTES	PIERREFITTE-SUR-SEINE	OUI
000 0 U 0487	0 SEN DES POSTES	PIERREFITTE-SUR-SEINE	OUI
000 0 U 0489	124 RUE ETIENNE DOLET	PIERREFITTE-SUR-SEINE	OUI
000 0 U 0490	124 RUE ETIENNE DOLET	PIERREFITTE-SUR-SEINE	OUI
000 0 U 0495	122 RUE ETIENNE DOLET	PIERREFITTE-SUR-SEINE	OUI
000 0 U 0496	122 RUE ETIENNE DOLET	PIERREFITTE-SUR-SEINE	OUI
000 0 U 0497	122 RUE ETIENNE DOLET	PIERREFITTE-SUR-SEINE	OUI
000 0 U 0510	126 RUE ETIENNE DOLET	PIERREFITTE-SUR-SEINE	OUI
000 0 U 0511	126 RUE ETIENNE DOLET	PIERREFITTE-SUR-SEINE	OUI
000 0 U 0512	126 RUE ETIENNE DOLET	PIERREFITTE-SUR-SEINE	OUI
000 0 U 0513	126 RUE ETIENNE DOLET	PIERREFITTE-SUR-SEINE	OUI
000 0 U 0520	134 RUE ETIENNE DOLET	PIERREFITTE-SUR-SEINE	OUI
000 0 U 0526	0 SEN DES CAILLOUX	PIERREFITTE-SUR-SEINE	OUI
000 0 U 0527	0 SEN DES CAILLOUX	PIERREFITTE-SUR-SEINE	OUI
000 0 U 0528	0 SEN DES CAILLOUX	PIERREFITTE-SUR-SEINE	OUI
000 0 U 0529	0 SEN DES CAILLOUX	PIERREFITTE-SUR-SEINE	OUI
000 0 U 0530	0 LES CAILLOUX	PIERREFITTE-SUR-SEINE	OUI
000 0 U 0531	0 LES CAILLOUX	PIERREFITTE-SUR-SEINE	OUI
000 0 U 0532	7 SEN DES CAILLOUX	PIERREFITTE-SUR-SEINE	OUI
000 0 U 0533	7 SEN DES CAILLOUX	PIERREFITTE-SUR-SEINE	OUI
000 0 U 0534	0 SEN DES CAILLOUX	PIERREFITTE-SUR-SEINE	OUI
000 0 U 0535	0 SEN DES CAILLOUX	PIERREFITTE-SUR-SEINE	OUI
000 0 U 0536	0 SEN DES CAILLOUX	PIERREFITTE-SUR-SEINE	OUI
000 0 U 0537	0 SEN DES CAILLOUX	PIERREFITTE-SUR-SEINE	OUI
000 0 U 0538	0 SEN DES CAILLOUX	PIERREFITTE-SUR-SEINE	OUI

000 0 U 0539	0 SEN DES CAILLOUX	PIERREFITTE-SUR-SEINE	OUI
000 0 V 0003	137 AV LENINE	PIERREFITTE-SUR-SEINE	OUI
000 0 V 0017	13 RUE PIERRE DEGEYTER	PIERREFITTE-SUR-SEINE	OUI
000 0 V 0019	22 RUE PIERRE DEGEYTER	PIERREFITTE-SUR-SEINE	OUI
000 0 V 0020	129 AV LENINE	PIERREFITTE-SUR-SEINE	OUI
000 0 V 0021	127 AV LENINE	PIERREFITTE-SUR-SEINE	OUI
000 0 V 0022	123 AV LENINE	PIERREFITTE-SUR-SEINE	OUI
000 0 V 0023	119 AV LENINE	PIERREFITTE-SUR-SEINE	OUI
000 0 V 0025	115 AV LENINE	PIERREFITTE-SUR-SEINE	OUI
000 0 V 0031	10 AV DES ECOLES	PIERREFITTE-SUR-SEINE	OUI
000 0 V 0032	8 AV DES ECOLES	PIERREFITTE-SUR-SEINE	OUI
000 0 V 0035	12 RUE PIERRE DEGEYTER	PIERREFITTE-SUR-SEINE	OUI
000 0 V 0036	10 RUE PIERRE DEGEYTER	PIERREFITTE-SUR-SEINE	OUI
000 0 V 0037	6 RUE PIERRE DEGEYTER	PIERREFITTE-SUR-SEINE	OUI
000 0 V 0039	93 AV LENINE	PIERREFITTE-SUR-SEINE	OUI
000 0 V 0040	91 AV LENINE	PIERREFITTE-SUR-SEINE	OUI
000 0 V 0042	73 AV LENINE	PIERREFITTE-SUR-SEINE	OUI
000 0 V 0043	71 AV LENINE	PIERREFITTE-SUR-SEINE	OUI
000 0 V 0044	4 RUE JULES VALLES	PIERREFITTE-SUR-SEINE	OUI
000 0 V 0045	6 RUE JULES VALLES	PIERREFITTE-SUR-SEINE	OUI
000 0 V 0046	8 RUE JULES VALLES	PIERREFITTE-SUR-SEINE	OUI
000 0 V 0049	18 RUE JULES VALLES	PIERREFITTE-SUR-SEINE	OUI
000 0 V 0051	7 RUE PIERRE DEGEYTER	PIERREFITTE-SUR-SEINE	OUI
000 0 V 0056	7 RUE PIERRE DEGEYTER	PIERREFITTE-SUR-SEINE	OUI
000 0 V 0057	34 RUE JULES VALLES	PIERREFITTE-SUR-SEINE	OUI
000 0 V 0060	5 RUE PIERRE DEGEYTER	PIERREFITTE-SUR-SEINE	OUI
000 0 V 0061	0 IMP PIERRE DEGEYTER	PIERREFITTE-SUR-SEINE	OUI
000 0 V 0071	4 RUE PIERRE DEGEYTER	PIERREFITTE-SUR-SEINE	OUI
000 0 V 0074	6 AV DES ECOLES	PIERREFITTE-SUR-SEINE	OUI
000 0 V 0075	4 AV DES ECOLES	PIERREFITTE-SUR-SEINE	OUI
000 0 V 0103	75 AV LENINE	PIERREFITTE-SUR-SEINE	OUI
000 0 V 0104	79 AV LENINE	PIERREFITTE-SUR-SEINE	OUI
000 0 V 0106	79 AV LENINE	PIERREFITTE-SUR-SEINE	OUI
000 0 V 0108	16 RUE JULES VALLES	PIERREFITTE-SUR-SEINE	OUI
000 0 V 0109	0 RUE JULES VALLES	PIERREFITTE-SUR-SEINE	OUI
000 0 V 0110	36 RUE JULES VALLES	PIERREFITTE-SUR-SEINE	OUI
000 0 V 0112	14 RUE JULES VALLES	PIERREFITTE-SUR-SEINE	OUI
000 0 V 0122	0 AV LOUISE MAURY	PIERREFITTE-SUR-SEINE	OUI
000 0 V 0124	105 AV LENINE	PIERREFITTE-SUR-SEINE	OUI
000 0 V 0126	20 RUE JULES VALLES	PIERREFITTE-SUR-SEINE	OUI
000 0 V 0127	24 RUE JULES VALLES	PIERREFITTE-SUR-SEINE	OUI
000 0 V 0132	103 AV LENINE	PIERREFITTE-SUR-SEINE	OUI
000 0 V 0134	141 AV LENINE	PIERREFITTE-SUR-SEINE	OUI
000 0 V 0135	32 RUE JULES VALLES	PIERREFITTE-SUR-SEINE	OUI
000 0 V 0136	32 RUE JULES VALLES	PIERREFITTE-SUR-SEINE	OUI
000 0 V 0137	24 RUE JULES VALLES	PIERREFITTE-SUR-SEINE	OUI
000 0 V 0138	24 RUE JULES VALLES	PIERREFITTE-SUR-SEINE	OUI
000 0 V 0139	11 RUE PIERRE DEGEYTER	PIERREFITTE-SUR-SEINE	OUI
000 0 V 0140	11 RUE PIERRE DEGEYTER	PIERREFITTE-SUR-SEINE	OUI
000 0 V 0141	11 RUE PIERRE DEGEYTER	PIERREFITTE-SUR-SEINE	OUI
000 0 V 0142	131 AV LENINE	PIERREFITTE-SUR-SEINE	OUI
000 0 V 0143	131 AV LENINE	PIERREFITTE-SUR-SEINE	OUI
000 0 V 0144	113 AV LENINE	PIERREFITTE-SUR-SEINE	OUI
000 0 V 0145	2 AV LOUISE MAURY	PIERREFITTE-SUR-SEINE	OUI
000 0 V 0146	117 AV LENINE	PIERREFITTE-SUR-SEINE	OUI
000 0 V 0147	117 AV LENINE	PIERREFITTE-SUR-SEINE	OUI
000 0 V 0148	0 AV DES ECOLES	PIERREFITTE-SUR-SEINE	OUI
000 0 V 0149	0 AV DES ECOLES	PIERREFITTE-SUR-SEINE	OUI
000 0 X 0131	6 PL DE LA LIBERATION	PIERREFITTE-SUR-SEINE	OUI
000 0 X 0132	2 AV LENINE	PIERREFITTE-SUR-SEINE	OUI
000 0 X 0133	4 AV LENINE	PIERREFITTE-SUR-SEINE	OUI

000 0 X 0147	14 AV LENINE	PIERREFITTE-SUR-SEINE	OUI
000 0 X 0148	16 AV LENINE	PIERREFITTE-SUR-SEINE	OUI
000 0 X 0149	18 AV LENINE	PIERREFITTE-SUR-SEINE	OUI
000 0 X 0152	28 AV LENINE	PIERREFITTE-SUR-SEINE	OUI
000 0 X 0154	32 AV LENINE	PIERREFITTE-SUR-SEINE	OUI
000 0 X 0155	34 AV LENINE	PIERREFITTE-SUR-SEINE	OUI
000 0 X 0166	26 AV LENINE	PIERREFITTE-SUR-SEINE	OUI
000 0 X 0188	30 AV LENINE	PIERREFITTE-SUR-SEINE	OUI
000 0 X 0189	6 RUE SEVERINE	PIERREFITTE-SUR-SEINE	OUI
000 0 X 0237	24 AV LENINE	PIERREFITTE-SUR-SEINE	OUI
000 0 Y 0024	42 AV LENINE	PIERREFITTE-SUR-SEINE	OUI
000 0 Y 0036	54 AV LENINE	PIERREFITTE-SUR-SEINE	OUI
000 0 Y 0037	58 AV LENINE	PIERREFITTE-SUR-SEINE	OUI
000 0 Y 0040	16 RUE CAMELINAT	PIERREFITTE-SUR-SEINE	OUI
000 0 Y 0041	14 RUE CAMELINAT	PIERREFITTE-SUR-SEINE	OUI
000 0 Y 0042	12 RUE CAMELINAT	PIERREFITTE-SUR-SEINE	OUI
000 0 Y 0045	50 AV LENINE	PIERREFITTE-SUR-SEINE	OUI
000 0 Y 0046	52 AV LENINE	PIERREFITTE-SUR-SEINE	OUI
000 0 Y 0047	54 AV LENINE	PIERREFITTE-SUR-SEINE	OUI
000 0 Y 0048	52 B AV LENINE	PIERREFITTE-SUR-SEINE	OUI
000 0 Y 0050	58 AV LENINE	PIERREFITTE-SUR-SEINE	OUI
000 0 Y 0051	14 RUE CAMELINAT	PIERREFITTE-SUR-SEINE	OUI
000 0 Y 0053	6 RUE CAMELINAT	PIERREFITTE-SUR-SEINE	OUI
000 0 Y 0054	2 RUE CAMELINAT	PIERREFITTE-SUR-SEINE	OUI
000 0 Y 0066	20 RUE CAMELINAT	PIERREFITTE-SUR-SEINE	OUI
000 0 Y 0067	18 RUE CAMELINAT	PIERREFITTE-SUR-SEINE	OUI
000 0 Y 0090	48 AV LENINE	PIERREFITTE-SUR-SEINE	OUI
000 0 Y 0104	44 AV LENINE	PIERREFITTE-SUR-SEINE	OUI
000 0 Y 0105	44 AV LENINE	PIERREFITTE-SUR-SEINE	OUI
000 0 Y 0106	48 AV LENINE	PIERREFITTE-SUR-SEINE	OUI
000 0 Y 0107	48 AV LENINE	PIERREFITTE-SUR-SEINE	OUI
000 0 Y 0113	36 AV LENINE	PIERREFITTE-SUR-SEINE	OUI
000 0 Y 0121	36 AV LENINE	PIERREFITTE-SUR-SEINE	OUI
000 0 Y 0124	36 AV LENINE	PIERREFITTE-SUR-SEINE	OUI
000 0 Z 0046	15 RUE CAMELINAT	PIERREFITTE-SUR-SEINE	OUI
000 0 Z 0047	7 RUE CAMELINAT	PIERREFITTE-SUR-SEINE	OUI
000 0 Z 0050	5 IMP CAMELINAT	PIERREFITTE-SUR-SEINE	OUI
000 0 Z 0051	66 AV LENINE	PIERREFITTE-SUR-SEINE	OUI
000 0 Z 0052	68 AV LENINE	PIERREFITTE-SUR-SEINE	OUI
000 0 Z 0053	70 AV LENINE	PIERREFITTE-SUR-SEINE	OUI
000 0 Z 0054	10 IMP CAMELINAT	PIERREFITTE-SUR-SEINE	OUI
000 0 Z 0055	72 AV LENINE	PIERREFITTE-SUR-SEINE	OUI
000 0 Z 0056	74 AV LENINE	PIERREFITTE-SUR-SEINE	OUI
000 0 Z 0057	76 AV LENINE	PIERREFITTE-SUR-SEINE	OUI
000 0 Z 0058	78 AV LENINE	PIERREFITTE-SUR-SEINE	OUI
000 0 Z 0059	80 AV LENINE	PIERREFITTE-SUR-SEINE	OUI
000 0 Z 0060	82 AV LENINE	PIERREFITTE-SUR-SEINE	OUI
000 0 Z 0061	4 IMP DELAMARRE	PIERREFITTE-SUR-SEINE	OUI
000 0 Z 0062	8 IMP DELAMARRE	PIERREFITTE-SUR-SEINE	OUI
000 0 Z 0077	5 IMP DELAMARRE	PIERREFITTE-SUR-SEINE	OUI
000 0 Z 0078	3 IMP DELAMARRE	PIERREFITTE-SUR-SEINE	OUI
000 0 Z 0079	86 AV LENINE	PIERREFITTE-SUR-SEINE	OUI
000 0 Z 0080	88 AV LENINE	PIERREFITTE-SUR-SEINE	OUI
000 0 Z 0081	90 AV LENINE	PIERREFITTE-SUR-SEINE	OUI
000 0 Z 0082	92 AV LENINE	PIERREFITTE-SUR-SEINE	OUI
000 0 Z 0085	12 RUE DU HUIT MAI 1945	PIERREFITTE-SUR-SEINE	OUI
000 0 Z 0086	10 RUE DU HUIT MAI 1945	PIERREFITTE-SUR-SEINE	OUI
000 0 Z 0087	8 RUE DU HUIT MAI 1945	PIERREFITTE-SUR-SEINE	OUI
000 0 Z 0088	6 RUE DU HUIT MAI 1945	PIERREFITTE-SUR-SEINE	OUI
000 0 Z 0089	4 RUE DU HUIT MAI 1945	PIERREFITTE-SUR-SEINE	OUI
000 0 Z 0090	94 AV LENINE	PIERREFITTE-SUR-SEINE	OUI

000 0 Z 0091	96 AV LENINE	PIERREFITTE-SUR-SEINE	OUI
000 0 Z 0092	98 AV LENINE	PIERREFITTE-SUR-SEINE	OUI
000 0 Z 0093	3 RUE DU HUIT MAI 1945	PIERREFITTE-SUR-SEINE	OUI
000 0 Z 0094	5 RUE DU HUIT MAI 1945	PIERREFITTE-SUR-SEINE	OUI
000 0 Z 0095	7 RUE DU HUIT MAI 1945	PIERREFITTE-SUR-SEINE	OUI
000 0 Z 0096	9 RUE DU HUIT MAI 1945	PIERREFITTE-SUR-SEINE	OUI
000 0 Z 0097	11 RUE DU HUIT MAI 1945	PIERREFITTE-SUR-SEINE	OUI
000 0 Z 0098	13 RUE DU HUIT MAI 1945	PIERREFITTE-SUR-SEINE	OUI
000 0 Z 0099	15 RUE DU HUIT MAI 1945	PIERREFITTE-SUR-SEINE	OUI
000 0 Z 0100	17 RUE DU HUIT MAI 1945	PIERREFITTE-SUR-SEINE	OUI
000 0 Z 0138	14 IMP LORMET	PIERREFITTE-SUR-SEINE	OUI
000 0 Z 0139	12 IMP LORMET	PIERREFITTE-SUR-SEINE	OUI
000 0 Z 0140	10 IMP LORMET	PIERREFITTE-SUR-SEINE	OUI
000 0 Z 0141	8 IMP LORMET	PIERREFITTE-SUR-SEINE	OUI
000 0 Z 0142	6 IMP LORMET	PIERREFITTE-SUR-SEINE	OUI
000 0 Z 0143	4 IMP LORMET	PIERREFITTE-SUR-SEINE	OUI
000 0 Z 0144	100 AV LENINE	PIERREFITTE-SUR-SEINE	OUI
000 0 Z 0148	7 IMP LORMET	PIERREFITTE-SUR-SEINE	OUI
000 0 Z 0150	11 IMP LORMET	PIERREFITTE-SUR-SEINE	OUI
000 0 Z 0151	15 IMP LORMET	PIERREFITTE-SUR-SEINE	OUI
000 0 Z 0152	106 AV LENINE	PIERREFITTE-SUR-SEINE	OUI
000 0 Z 0153	108 AV LENINE	PIERREFITTE-SUR-SEINE	OUI
000 0 Z 0154	3 IMP CAMELINAT	PIERREFITTE-SUR-SEINE	OUI
000 0 Z 0155	7 IMP CAMELINAT	PIERREFITTE-SUR-SEINE	OUI
000 0 Z 0156	1 IMP DELAMARRE	PIERREFITTE-SUR-SEINE	OUI
000 0 Z 0159	1 RUE DU HUIT MAI 1945	PIERREFITTE-SUR-SEINE	OUI
000 0 Z 0160	7 IMP DELAMARRE	PIERREFITTE-SUR-SEINE	OUI
000 0 Z 0162	11 RUE CAMELINAT	PIERREFITTE-SUR-SEINE	OUI
000 0 Z 0169	106 AV LENINE	PIERREFITTE-SUR-SEINE	OUI
000 0 Z 0170	9 IMP LORMET	PIERREFITTE-SUR-SEINE	OUI
000 0 Z 0208	31 RUE DU HUIT MAI 1945	PIERREFITTE-SUR-SEINE	OUI
000 0 Z 0209	35 RUE DU HUIT MAI 1945	PIERREFITTE-SUR-SEINE	OUI
000 0 Z 0217	4 B IMP CAMELINAT	PIERREFITTE-SUR-SEINE	OUI
000 0 Z 0218	4 T IMP CAMELINAT	PIERREFITTE-SUR-SEINE	OUI
000 0 Z 0219	4 IMP CAMELINAT	PIERREFITTE-SUR-SEINE	OUI
000 0 Z 0220	6 IMP CAMELINAT	PIERREFITTE-SUR-SEINE	OUI
000 0 Z 0221	0 IMP CAMELINAT	PIERREFITTE-SUR-SEINE	OUI
000 0 Z 0262	102 AV LENINE	PIERREFITTE-SUR-SEINE	OUI
000 0 Z 0263	102 AV LENINE	PIERREFITTE-SUR-SEINE	OUI
000 AB 0011	110 AV LENINE	PIERREFITTE-SUR-SEINE	OUI
000 AB 0033	108 AV ELISEE RECLUS	PIERREFITTE-SUR-SEINE	OUI
000 AB 0047	116 AV LENINE	PIERREFITTE-SUR-SEINE	OUI
000 AB 0048	116 AV LENINE	PIERREFITTE-SUR-SEINE	OUI
000 AB 0051	0 CHE DES JONCHEROLLES	PIERREFITTE-SUR-SEINE	OUI
000 AB 0055	0 AV ELISEE RECLUS	PIERREFITTE-SUR-SEINE	OUI
000 AB 0056	0 RUE DES ROUGES MONTS	PIERREFITTE-SUR-SEINE	OUI
000 AB 0057	0 RUE DES ROUGES MONTS	PIERREFITTE-SUR-SEINE	OUI
000 AB 0058	0 RUE DES ROUGES MONTS	PIERREFITTE-SUR-SEINE	OUI
000 AB 0059	0 RUE DES ROUGES MONTS	PIERREFITTE-SUR-SEINE	OUI
000 AB 0060	0 RUE DES ROUGES MONTS	PIERREFITTE-SUR-SEINE	OUI
000 AB 0062	0 AV LENINE	PIERREFITTE-SUR-SEINE	OUI
000 AB 0064	0 RUE DES ROUGES MONTS	PIERREFITTE-SUR-SEINE	OUI
000 AB 0066	4 RUE DES ROUGES MONTS	PIERREFITTE-SUR-SEINE	OUI
000 AB 0068	3 RUE DES ROUGES MONTS	PIERREFITTE-SUR-SEINE	OUI
000 AB 0069	0 RUE DES ROUGES MONTS	PIERREFITTE-SUR-SEINE	OUI
000 AB 0070	114 AV LENINE	PIERREFITTE-SUR-SEINE	OUI
000 AB 0071	3 AV LENINE	PIERREFITTE-SUR-SEINE	OUI
000 AB 0072	112 AV LENINE	PIERREFITTE-SUR-SEINE	OUI
000 AB 0073	5 AV LENINE	PIERREFITTE-SUR-SEINE	OUI
000 AB 0076	114 AV LENINE	PIERREFITTE-SUR-SEINE	OUI
000 AB 0077	9 AV LENINE	PIERREFITTE-SUR-SEINE	OUI

000 AB 0078	0 RUE DES ROUGES MONTS	PIERREFITTE-SUR-SEINE	OUI
000 AB 0079	10 AV LENINE	PIERREFITTE-SUR-SEINE	OUI
000 AB 0080	10 RUE DES ROUGES MONTS	PIERREFITTE-SUR-SEINE	OUI
000 AB 0081	116 AV LENINE	PIERREFITTE-SUR-SEINE	OUI
000 AB 0082	116 AV LENINE	PIERREFITTE-SUR-SEINE	OUI
000 AB 0083	15 RUE DES ROUGES MONTS	PIERREFITTE-SUR-SEINE	OUI
000 AB 0084	112 AV LENINE	PIERREFITTE-SUR-SEINE	OUI
000 AB 0085	7 AV LENINE	PIERREFITTE-SUR-SEINE	OUI
000 AB 0086	7 AV LENINE	PIERREFITTE-SUR-SEINE	OUI
000 AB 0087	6 RUE DES ROUGES MONTS	PIERREFITTE-SUR-SEINE	OUI
000 AB 0088	6 RUE DES ROUGES MONTS	PIERREFITTE-SUR-SEINE	OUI
000 AB 0089	6 RUE DES ROUGES MONTS	PIERREFITTE-SUR-SEINE	OUI
000 AB 0090	6 RUE DES ROUGES MONTS	PIERREFITTE-SUR-SEINE	OUI
000 AB 0091	0 RUE DES ROUGES MONTS	PIERREFITTE-SUR-SEINE	OUI
000 AB 0092	0 RUE DES ROUGES MONTS	PIERREFITTE-SUR-SEINE	OUI
000 AB 0093	2 RUE DES ROUGES MONTS	PIERREFITTE-SUR-SEINE	OUI
000 AB 0094	2 RUE DES ROUGES MONTS	PIERREFITTE-SUR-SEINE	OUI
000 AB 0095	2 RUE DES ROUGES MONTS	PIERREFITTE-SUR-SEINE	OUI
000 AB 0096	2 RUE DES ROUGES MONTS	PIERREFITTE-SUR-SEINE	OUI
000 AE 0005	188 AV ELISEE RECLUS	PIERREFITTE-SUR-SEINE	OUI
000 AE 0006	196 AV ELISEE RECLUS	PIERREFITTE-SUR-SEINE	OUI
000 AE 0007	192 AV ELISEE RECLUS	PIERREFITTE-SUR-SEINE	OUI
000 AE 0008	194 AV ELISEE RECLUS	PIERREFITTE-SUR-SEINE	OUI
000 AE 0009	196 AV ELISEE RECLUS	PIERREFITTE-SUR-SEINE	OUI
000 AE 0141	1 RUE MAURICE	PIERREFITTE-SUR-SEINE	OUI
000 AE 0142	19 PAS MAURICE	PIERREFITTE-SUR-SEINE	OUI
000 AE 0143	17 PAS MAURICE	PIERREFITTE-SUR-SEINE	OUI
000 AE 0144	15 PAS MAURICE	PIERREFITTE-SUR-SEINE	OUI
000 AE 0145	13 PAS MAURICE	PIERREFITTE-SUR-SEINE	OUI
000 AE 0146	11 PAS MAURICE	PIERREFITTE-SUR-SEINE	OUI
000 AE 0147	4 IMP DU MOULIN	PIERREFITTE-SUR-SEINE	OUI
000 AE 0148	2 IMP DU MOULIN	PIERREFITTE-SUR-SEINE	OUI
000 AE 0149	9 PAS MAURICE	PIERREFITTE-SUR-SEINE	OUI
000 AE 0150	7 PAS MAURICE	PIERREFITTE-SUR-SEINE	OUI
000 AE 0151	5 PAS MAURICE	PIERREFITTE-SUR-SEINE	OUI
000 AE 0152	3 PAS MAURICE	PIERREFITTE-SUR-SEINE	OUI
000 AE 0153	201 AV ELISEE RECLUS	PIERREFITTE-SUR-SEINE	OUI
000 AE 0155	195 AV ELISEE RECLUS	PIERREFITTE-SUR-SEINE	OUI
000 AE 0156	1 IMP DU MOULIN	PIERREFITTE-SUR-SEINE	OUI
000 AE 0157	3 IMP DU MOULIN	PIERREFITTE-SUR-SEINE	OUI
000 AE 0158	5 IMP DU MOULIN	PIERREFITTE-SUR-SEINE	OUI
000 AE 0159	7 IMP DU MOULIN	PIERREFITTE-SUR-SEINE	OUI
000 AE 0160	9 IMP DU MOULIN	PIERREFITTE-SUR-SEINE	OUI
000 AE 0161	11 IMP DU MOULIN	PIERREFITTE-SUR-SEINE	OUI
000 AE 0162	7 IMP DU MOULIN	PIERREFITTE-SUR-SEINE	OUI
000 AE 0170	3 IMP LAUDET	PIERREFITTE-SUR-SEINE	OUI
000 AE 0171	193 AV ELISEE RECLUS	PIERREFITTE-SUR-SEINE	OUI
000 AE 0180	3 IMP QUARTIER NEUF	PIERREFITTE-SUR-SEINE	OUI
000 AE 0181	187 AV ELISEE RECLUS	PIERREFITTE-SUR-SEINE	OUI
000 AE 0182	185 AV ELISEE RECLUS	PIERREFITTE-SUR-SEINE	OUI
000 AE 0183	2 IMP MATHIEU GILLET	PIERREFITTE-SUR-SEINE	OUI
000 AE 0184	4 IMP MATHIEU GILLET	PIERREFITTE-SUR-SEINE	OUI
000 AE 0197	3 IMP MATHIEU GILLET	PIERREFITTE-SUR-SEINE	OUI
000 AE 0198	1 IMP MATHIEU GILLET	PIERREFITTE-SUR-SEINE	OUI
000 AE 0199	183 AV ELISEE RECLUS	PIERREFITTE-SUR-SEINE	OUI
000 AE 0200	181 AV ELISEE RECLUS	PIERREFITTE-SUR-SEINE	OUI
000 AE 0201	179 AV ELISEE RECLUS	PIERREFITTE-SUR-SEINE	OUI
000 AE 0202	4 RUE SEVERIN TULEU	PIERREFITTE-SUR-SEINE	OUI
000 AE 0203	6 RUE SEVERIN TULEU	PIERREFITTE-SUR-SEINE	OUI
000 AE 0216	5 RUE SEVERIN TULEU	PIERREFITTE-SUR-SEINE	OUI
000 AE 0217	177 AV ELISEE RECLUS	PIERREFITTE-SUR-SEINE	OUI

000 AE 0218	175 AV ELISEE RECLUS	PIERREFITTE-SUR-SEINE	OUI
000 AE 0219	173 AV ELISEE RECLUS	PIERREFITTE-SUR-SEINE	OUI
000 AE 0220	4 RUE NUNGESSER ET COLI	PIERREFITTE-SUR-SEINE	OUI
000 AE 0221	8 RUE NUNGESSER ET COLI	PIERREFITTE-SUR-SEINE	OUI
000 AE 0292	202 AV ELISEE RECLUS	PIERREFITTE-SUR-SEINE	OUI
000 AE 0293	198 AV ELISEE RECLUS	PIERREFITTE-SUR-SEINE	OUI
000 AE 0354	26 RUE FRANCOIS MITTERRAND	PIERREFITTE-SUR-SEINE	OUI
000 AE 0355	204 AV ELISEE RECLUS	PIERREFITTE-SUR-SEINE	OUI
000 AE 0356	197 AV ELISEE RECLUS	PIERREFITTE-SUR-SEINE	OUI
000 AE 0358	5 IMP MATHIEU GILLET	PIERREFITTE-SUR-SEINE	OUI
000 AE 0359	7 IMP MATHIEU GILLET	PIERREFITTE-SUR-SEINE	OUI
000 AE 0360	199 AV ELISEE RECLUS	PIERREFITTE-SUR-SEINE	OUI
000 AE 0361	199 AV ELISEE RECLUS	PIERREFITTE-SUR-SEINE	OUI
000 AE 0365	189 AV ELISEE RECLUS	PIERREFITTE-SUR-SEINE	OUI
000 AE 0366	189 AV ELISEE RECLUS	PIERREFITTE-SUR-SEINE	OUI
000 AF 0041	13 RUE NUNGESSER ET COLI	PIERREFITTE-SUR-SEINE	OUI
000 AF 0043	21 RUE NUNGESSER ET COLI	PIERREFITTE-SUR-SEINE	OUI
000 AH 0001	0 LES MALASSIS	PIERREFITTE-SUR-SEINE	OUI
000 AH 0002	0 LES MALASSIS	PIERREFITTE-SUR-SEINE	OUI
000 AH 0003	0 LES MALASSIS	PIERREFITTE-SUR-SEINE	OUI
000 AH 0004	13 RUE PIERRE DEGEYTER	PIERREFITTE-SUR-SEINE	OUI
000 AH 0005	0 LES MALASSIS	PIERREFITTE-SUR-SEINE	OUI
000 AH 0007	38 RUE JULES VALLES	PIERREFITTE-SUR-SEINE	OUI
000 AH 0010	50 RUE JULES VALLES	PIERREFITTE-SUR-SEINE	OUI
000 AH 0017	0 LES MALASSIS	PIERREFITTE-SUR-SEINE	OUI
000 AH 0019	66 RUE JULES VALLES	PIERREFITTE-SUR-SEINE	OUI
000 AH 0020	0 LES MALASSIS	PIERREFITTE-SUR-SEINE	OUI
000 AH 0022	126 RUE MAURICE BOKANOWSKI	PIERREFITTE-SUR-SEINE	OUI
000 AH 0023	128 RUE MAURICE BOKANOWSKI	PIERREFITTE-SUR-SEINE	OUI
000 AH 0027	10 RUE D AMIENS	PIERREFITTE-SUR-SEINE	OUI
000 AH 0113	134 RUE PIERRE CURIE	PIERREFITTE-SUR-SEINE	OUI
000 AH 0115	138 RUE PIERRE CURIE	PIERREFITTE-SUR-SEINE	OUI
000 AH 0116	140 RUE PIERRE CURIE	PIERREFITTE-SUR-SEINE	OUI
000 AH 0118	144 RUE PIERRE CURIE	PIERREFITTE-SUR-SEINE	OUI
000 AH 0119	146 RUE PIERRE CURIE	PIERREFITTE-SUR-SEINE	OUI
000 AH 0120	148 RUE PIERRE CURIE	PIERREFITTE-SUR-SEINE	OUI
000 AH 0137	9001 RUE D AMIENS	PIERREFITTE-SUR-SEINE	OUI
000 AH 0139	130 RUE MAURICE BOKANOWSKI	PIERREFITTE-SUR-SEINE	OUI
000 AH 0140	2 RUE D AMIENS	PIERREFITTE-SUR-SEINE	OUI
000 AH 0141	4 RUE D AMIENS	PIERREFITTE-SUR-SEINE	OUI
000 AH 0165	130 RUE PIERRE CURIE	PIERREFITTE-SUR-SEINE	OUI
000 AH 0171	40 RUE JULES VALLES	PIERREFITTE-SUR-SEINE	OUI
000 AH 0173	42 RUE JULES VALLES	PIERREFITTE-SUR-SEINE	OUI
000 AH 0179	46 RUE JULES VALLES	PIERREFITTE-SUR-SEINE	OUI
000 AH 0181	50 RUE JULES VALLES	PIERREFITTE-SUR-SEINE	OUI
000 AH 0183	52 RUE JULES VALLES	PIERREFITTE-SUR-SEINE	OUI
000 AH 0185	54 RUE JULES VALLES	PIERREFITTE-SUR-SEINE	OUI
000 AH 0192	0 RUE JULES VALLES	PIERREFITTE-SUR-SEINE	OUI
000 AH 0193	64 RUE JULES VALLES	PIERREFITTE-SUR-SEINE	OUI
000 AH 0201	0 RUE JULES VALLES	PIERREFITTE-SUR-SEINE	OUI
000 AH 0203	60 RUE JULES VALLES	PIERREFITTE-SUR-SEINE	OUI
000 AH 0205	0 RUE JULES VALLES	PIERREFITTE-SUR-SEINE	OUI
000 AH 0208	124 RUE MAURICE BOKANOWSKI	PIERREFITTE-SUR-SEINE	OUI
000 AH 0209	124 RUE MAURICE BOKANOWSKI	PIERREFITTE-SUR-SEINE	OUI
000 AH 0217	44 RUE JULES VALLES	PIERREFITTE-SUR-SEINE	OUI
000 AH 0220	142 RUE PIERRE CURIE	PIERREFITTE-SUR-SEINE	OUI
000 AH 0221	142 RUE PIERRE CURIE	PIERREFITTE-SUR-SEINE	OUI
000 AI 0110	10 RUE F JOLIOT CURIE	PIERREFITTE-SUR-SEINE	OUI
000 AI 0111	0 LE LIZIARD	PIERREFITTE-SUR-SEINE	OUI
000 AI 0112	0 LE LIZIARD	PIERREFITTE-SUR-SEINE	OUI
000 AI 0113	0 LE LIZIARD	PIERREFITTE-SUR-SEINE	OUI



000 AI 0114	10 RUE F JOLIOT CURIE	PIERREFITTE-SUR-SEINE	OUI
000 AI 0144	0 LE LIZIARD	PIERREFITTE-SUR-SEINE	OUI
000 AI 0147	147 AV MOLIERE	PIERREFITTE-SUR-SEINE	OUI
000 AJ 0001	60 RUE D AMIENS	PIERREFITTE-SUR-SEINE	OUI
000 AJ 0002	62 RUE D AMIENS	PIERREFITTE-SUR-SEINE	OUI
000 AJ 0003	64 RUE D AMIENS	PIERREFITTE-SUR-SEINE	OUI
000 AJ 0004	66 RUE D AMIENS	PIERREFITTE-SUR-SEINE	OUI
000 AJ 0005	70 RUE D AMIENS	PIERREFITTE-SUR-SEINE	OUI
000 AJ 0006	72 RUE D AMIENS	PIERREFITTE-SUR-SEINE	OUI
000 AJ 0009	78 RUE D AMIENS	PIERREFITTE-SUR-SEINE	OUI
000 AJ 0010	80 RUE D AMIENS	PIERREFITTE-SUR-SEINE	OUI
000 AJ 0011	82 RUE D AMIENS	PIERREFITTE-SUR-SEINE	OUI
000 AJ 0014	0 LE LIZIARD	PIERREFITTE-SUR-SEINE	OUI
000 AJ 0023	0 LE LIZIARD	PIERREFITTE-SUR-SEINE	OUI
000 AJ 0024	0 LE LIZIARD	PIERREFITTE-SUR-SEINE	OUI
000 AJ 0025	0 LE LIZIARD	PIERREFITTE-SUR-SEINE	OUI
000 AJ 0026	0 LE LIZIARD	PIERREFITTE-SUR-SEINE	OUI
000 AJ 0027	0 LE LIZIARD	PIERREFITTE-SUR-SEINE	OUI
000 AJ 0028	0 LE LIZIARD	PIERREFITTE-SUR-SEINE	OUI
000 AJ 0041	126 RUE D AMIENS	PIERREFITTE-SUR-SEINE	OUI
000 AJ 0042	128 RUE D AMIENS	PIERREFITTE-SUR-SEINE	OUI
000 AJ 0043	130 RUE D AMIENS	PIERREFITTE-SUR-SEINE	OUI
000 AJ 0044	139 RUE NUNGESSER ET COLI	PIERREFITTE-SUR-SEINE	OUI
000 AJ 0045	137 RUE NUNGESSER ET COLI	PIERREFITTE-SUR-SEINE	OUI
000 AJ 0046	135 RUE NUNGESSER ET COLI	PIERREFITTE-SUR-SEINE	OUI
000 AJ 0047	133 RUE NUNGESSER ET COLI	PIERREFITTE-SUR-SEINE	OUI
000 AJ 0048	131 RUE NUNGESSER ET COLI	PIERREFITTE-SUR-SEINE	OUI
000 AJ 0049	129 RUE NUNGESSER ET COLI	PIERREFITTE-SUR-SEINE	OUI
000 AJ 0050	127 RUE NUNGESSER ET COLI	PIERREFITTE-SUR-SEINE	OUI
000 AJ 0051	125 RUE NUNGESSER ET COLI	PIERREFITTE-SUR-SEINE	OUI
000 AJ 0052	123 RUE NUNGESSER ET COLI	PIERREFITTE-SUR-SEINE	OUI
000 AJ 0053	121 RUE NUNGESSER ET COLI	PIERREFITTE-SUR-SEINE	OUI
000 AJ 0054	119 RUE NUNGESSER ET COLI	PIERREFITTE-SUR-SEINE	OUI
000 AJ 0056	115 RUE NUNGESSER ET COLI	PIERREFITTE-SUR-SEINE	OUI
000 AJ 0057	113 RUE NUNGESSER ET COLI	PIERREFITTE-SUR-SEINE	OUI
000 AJ 0058	111 RUE NUNGESSER ET COLI	PIERREFITTE-SUR-SEINE	OUI
000 AJ 0071	58 RUE D AMIENS	PIERREFITTE-SUR-SEINE	OUI
000 AJ 0072	0 RUE D AMIENS	PIERREFITTE-SUR-SEINE	OUI
000 AJ 0076	119 RUE NUNGESSER ET COLI	PIERREFITTE-SUR-SEINE	OUI
000 AJ 0077	117 RUE NUNGESSER ET COLI	PIERREFITTE-SUR-SEINE	OUI
000 AJ 0079	0 LE LIZIARD	PIERREFITTE-SUR-SEINE	OUI
000 AJ 0086	74 RUE D AMIENS	PIERREFITTE-SUR-SEINE	OUI
000 AJ 0087	76 RUE D AMIENS	PIERREFITTE-SUR-SEINE	OUI
000 AJ 0088	84 RUE D AMIENS	PIERREFITTE-SUR-SEINE	OUI
000 AJ 0089	86 RUE D AMIENS	PIERREFITTE-SUR-SEINE	OUI
000 AJ 0090	120 RUE D AMIENS	PIERREFITTE-SUR-SEINE	OUI
000 AJ 0091	120 RUE D AMIENS	PIERREFITTE-SUR-SEINE	OUI
000 AK 0061	168 RUE D AMIENS	PIERREFITTE-SUR-SEINE	OUI
000 AK 0082	62 RUE NUNGESSER ET COLI	PIERREFITTE-SUR-SEINE	OUI
000 AK 0086	66 RUE NUNGESSER ET COLI	PIERREFITTE-SUR-SEINE	OUI
000 AK 0139	9001 PL ANTOINE LAVOISIER	PIERREFITTE-SUR-SEINE	OUI
000 AK 0141	60 RUE NUNGESSER ET COLI	PIERREFITTE-SUR-SEINE	OUI
000 AK 0142	66 RUE NUNGESSER ET COLI	PIERREFITTE-SUR-SEINE	OUI
000 AK 0143	66 RUE NUNGESSER ET COLI	PIERREFITTE-SUR-SEINE	OUI
000 AK 0148	23 AV EMILE ZOLA	PIERREFITTE-SUR-SEINE	OUI
000 AK 0150	21 AV EMILE ZOLA	PIERREFITTE-SUR-SEINE	OUI
000 AK 0152	0 AV EMILE ZOLA	PIERREFITTE-SUR-SEINE	OUI
000 AK 0158	0 AV EMILE ZOLA	PIERREFITTE-SUR-SEINE	OUI
000 AK 0160	0 AV EMILE ZOLA	PIERREFITTE-SUR-SEINE	OUI
000 AK 0162	0 AV EMILE ZOLA	PIERREFITTE-SUR-SEINE	OUI
000 AK 0183	9001 PL ANTOINE LAVOISIER	PIERREFITTE-SUR-SEINE	OUI

000 AK 0185	9001 PL ANTOINE LAVOISIER	PIERREFITTE-SUR-SEINE	OUI
000 AK 0187	60 RUE NUNGESSER ET COLI	PIERREFITTE-SUR-SEINE	OUI
000 AK 0188	60 RUE NUNGESSER ET COLI	PIERREFITTE-SUR-SEINE	OUI
000 AK 0189	9001 PL ANTOINE LAVOISIER	PIERREFITTE-SUR-SEINE	OUI
000 AK 0190	9001 PL ANTOINE LAVOISIER	PIERREFITTE-SUR-SEINE	OUI
000 AK 0191	60 RUE NUNGESSER ET COLI	PIERREFITTE-SUR-SEINE	OUI
000 AK 0192	60 RUE NUNGESSER ET COLI	PIERREFITTE-SUR-SEINE	OUI
000 AK 0195	140 RUE D AMIENS	PIERREFITTE-SUR-SEINE	OUI
000 AK 0196	140 RUE D AMIENS	PIERREFITTE-SUR-SEINE	OUI
000 AK 0197	140 RUE D AMIENS	PIERREFITTE-SUR-SEINE	OUI
000 AK 0198	140 RUE D AMIENS	PIERREFITTE-SUR-SEINE	OUI
000 AK 0199	140 RUE D AMIENS	PIERREFITTE-SUR-SEINE	OUI
000 AK 0200	140 RUE D AMIENS	PIERREFITTE-SUR-SEINE	OUI
000 AK 0205	30 AV EMILE ZOLA	PIERREFITTE-SUR-SEINE	OUI
000 AK 0210	11 AV EMILE ZOLA	PIERREFITTE-SUR-SEINE	OUI
000 AL 0184	0 IMP BRANLY	PIERREFITTE-SUR-SEINE	OUI
000 AL 0186	1 RUE FRANCOIS MITTERRAND	PIERREFITTE-SUR-SEINE	OUI
000 AL 0202	37 RUE FRANCOIS MITTERRAND	PIERREFITTE-SUR-SEINE	OUI
000 AL 0203	4 IMP BRANLY	PIERREFITTE-SUR-SEINE	OUI
000 AL 0204	70 AV EMILE ZOLA	PIERREFITTE-SUR-SEINE	OUI
000 AL 0223	58 RUE NUNGESSER ET COLI	PIERREFITTE-SUR-SEINE	OUI
000 AL 0225	0 LES TARTRES	PIERREFITTE-SUR-SEINE	OUI
000 AL 0227	0 LES TARTRES	PIERREFITTE-SUR-SEINE	OUI
000 AL 0228	0 LES TARTRES	PIERREFITTE-SUR-SEINE	OUI
000 AL 0229	1 PL JULES VERNE	PIERREFITTE-SUR-SEINE	OUI
000 AL 0230	1 PL JULES VERNE	PIERREFITTE-SUR-SEINE	OUI
000 AL 0257	58 RUE NUNGESSER ET COLI	PIERREFITTE-SUR-SEINE	OUI
000 AL 0258	58 RUE NUNGESSER ET COLI	PIERREFITTE-SUR-SEINE	OUI
000 AL 0261	0 LES TARTRES	PIERREFITTE-SUR-SEINE	OUI
000 AL 0264	0 LES TARTRES	PIERREFITTE-SUR-SEINE	OUI
000 AL 0266	58 RUE NUNGESSER ET COLI	PIERREFITTE-SUR-SEINE	OUI
000 AL 0267	58 RUE NUNGESSER ET COLI	PIERREFITTE-SUR-SEINE	OUI
000 AL 0268	58 RUE NUNGESSER ET COLI	PIERREFITTE-SUR-SEINE	OUI
000 AL 0271	0 LES TARTRES	PIERREFITTE-SUR-SEINE	OUI
000 AL 0272	0 LES TARTRES	PIERREFITTE-SUR-SEINE	OUI
000 AL 0273	0 LES TARTRES	PIERREFITTE-SUR-SEINE	OUI
000 AL 0278	0 LES TARTRES	PIERREFITTE-SUR-SEINE	OUI
000 AL 0279	0 LES TARTRES	PIERREFITTE-SUR-SEINE	OUI
000 AL 0280	0 LES TARTRES	PIERREFITTE-SUR-SEINE	OUI
000 AL 0284	0 LES TARTRES	PIERREFITTE-SUR-SEINE	OUI
000 AL 0285	0 LES TARTRES	PIERREFITTE-SUR-SEINE	OUI
000 AL 0286	58 RUE NUNGESSER ET COLI	PIERREFITTE-SUR-SEINE	OUI
000 AL 0287	58 RUE NUNGESSER ET COLI	PIERREFITTE-SUR-SEINE	OUI
000 AL 0288	58 RUE NUNGESSER ET COLI	PIERREFITTE-SUR-SEINE	OUI
000 AL 0291	0 LES TARTRES	PIERREFITTE-SUR-SEINE	OUI
000 AL 0294	58 RUE NUNGESSER ET COLI	PIERREFITTE-SUR-SEINE	OUI
000 AL 0295	0 LES TARTRES	PIERREFITTE-SUR-SEINE	OUI
000 AL 0296	58 RUE NUNGESSER ET COLI	PIERREFITTE-SUR-SEINE	OUI
000 AL 0297	0 RUE DE REVOLUTION DES OEILLETES	PIERREFITTE-SUR-SEINE	OUI
000 AM 0141	0 LES TARTRES	PIERREFITTE-SUR-SEINE	OUI
000 AM 0152	0 LES TARTRES	PIERREFITTE-SUR-SEINE	OUI
000 AM 0153	0 RUE GUYNEMER	PIERREFITTE-SUR-SEINE	OUI
000 AM 0155	19 RUE GUYNEMER	PIERREFITTE-SUR-SEINE	OUI
000 AM 0156	21 RUE GUYNEMER	PIERREFITTE-SUR-SEINE	OUI
000 AM 0164	17 RUE GUYNEMER	PIERREFITTE-SUR-SEINE	OUI
000 AM 0165	0 RUE GUYNEMER	PIERREFITTE-SUR-SEINE	OUI
000 AM 0182	3 IMP GABRIEL	PIERREFITTE-SUR-SEINE	OUI
000 AM 0184	5 IMP GABRIEL	PIERREFITTE-SUR-SEINE	OUI
000 AM 0186	7 IMP GABRIEL	PIERREFITTE-SUR-SEINE	OUI
000 AM 0188	14 RUE HAVY	PIERREFITTE-SUR-SEINE	OUI
000 AM 0198	0 RUE GUYNEMER	PIERREFITTE-SUR-SEINE	OUI

000 AM 0199	0 RUE GUYNEMER	PIERREFITTE-SUR-SEINE	OUI
000 AM 0202	0 RUE GUYNEMER	PIERREFITTE-SUR-SEINE	OUI
000 AM 0203	0 RUE GUYNEMER	PIERREFITTE-SUR-SEINE	OUI
000 AM 0240	0 IMP GABRIEL	PIERREFITTE-SUR-SEINE	OUI
000 AM 0275	16 RUE HAVY	PIERREFITTE-SUR-SEINE	OUI
000 AM 0277	13 IMP GABRIEL	PIERREFITTE-SUR-SEINE	OUI
000 AM 0291	12 RUE GABRIEL	PIERREFITTE-SUR-SEINE	OUI
000 AM 0292	57 RUE FRANCOIS MITTERRAND	PIERREFITTE-SUR-SEINE	OUI
000 AM 0293	2 RUE GABRIEL	PIERREFITTE-SUR-SEINE	OUI
000 AM 0298	0 LES TARTRES	PIERREFITTE-SUR-SEINE	OUI
000 AM 0299	0 LES TARTRES	PIERREFITTE-SUR-SEINE	OUI
000 AN 0002	65 AV EMILE ZOLA	PIERREFITTE-SUR-SEINE	OUI
000 AN 0003	65 AV EMILE ZOLA	PIERREFITTE-SUR-SEINE	OUI
000 AN 0004	65 AV EMILE ZOLA	PIERREFITTE-SUR-SEINE	OUI
000 AN 0005	65 AV EMILE ZOLA	PIERREFITTE-SUR-SEINE	OUI
000 AN 0006	65 AV EMILE ZOLA	PIERREFITTE-SUR-SEINE	OUI
000 AN 0007	65 AV EMILE ZOLA	PIERREFITTE-SUR-SEINE	OUI
000 AN 0009	208 RUE D AMIENS	PIERREFITTE-SUR-SEINE	OUI
000 AN 0010	230 RUE D AMIENS	PIERREFITTE-SUR-SEINE	OUI
000 AN 0013	55 AV EMILE ZOLA	PIERREFITTE-SUR-SEINE	OUI
000 AN 0015	184 AV EMILE ZOLA	PIERREFITTE-SUR-SEINE	OUI
000 AN 0018	0 LES TARTRES	PIERREFITTE-SUR-SEINE	OUI
000 AN 0020	234 RUE D AMIENS	PIERREFITTE-SUR-SEINE	OUI
000 AN 0021	234 RUE D AMIENS	PIERREFITTE-SUR-SEINE	OUI

REF	ADRESSE	COMMUNE	TAUX_12
000 AE 0002	182 AV ELISEE RECLUS	PIERREFITTE-SUR-SEINE	OUI
000 AE 0289	184 AV ELISEE RECLUS	PIERREFITTE-SUR-SEINE	OUI
000 AE 0288	182 AV ELISEE RECLUS	PIERREFITTE-SUR-SEINE	OUI
000 AD 0090	7 AV SACCO VANZETTI	PIERREFITTE-SUR-SEINE	OUI
000 AD 0091	5 AV SACCO VANZETTI	PIERREFITTE-SUR-SEINE	OUI
000 AE 0004	186 AV ELISEE RECLUS	PIERREFITTE-SUR-SEINE	OUI
000 AE 0347	180 AV ELISEE RECLUS	PIERREFITTE-SUR-SEINE	OUI
000 AD 0039	6 VLA DES JONCHEROLLES	PIERREFITTE-SUR-SEINE	OUI
000 AD 0092	5 AV SACCO VANZETTI	PIERREFITTE-SUR-SEINE	OUI
000 AD 0075	3 VLA DES JONCHEROLLES	PIERREFITTE-SUR-SEINE	OUI
000 AD 0089	7 AV SACCO VANZETTI	PIERREFITTE-SUR-SEINE	OUI
000 AD 0086	4 VLA DES JONCHEROLLES	PIERREFITTE-SUR-SEINE	OUI
000 AE 0346	0 AV SACCO VANZETTI	PIERREFITTE-SUR-SEINE	OUI

REF	ADRESSE	COMMUNE	TAUX_10
000 AG 0030	6 AV MOLIERE	PIERREFITTE-SUR-SEINE	OUI
000 AG 0032	2 AV MOLIERE	PIERREFITTE-SUR-SEINE	OUI
000 AG 0009	11 RUE DU CHEMIN DE FER	PIERREFITTE-SUR-SEINE	OUI
000 AG 0038	11 AV MOLIERE	PIERREFITTE-SUR-SEINE	OUI
000 AF 0010	147 AV ELISEE RECLUS	PIERREFITTE-SUR-SEINE	OUI
000 AF 0130	50 RUE PIERRE CURIE	PIERREFITTE-SUR-SEINE	OUI
000 AF 0011	4 RUE MAURICE BOKANOWSKI	PIERREFITTE-SUR-SEINE	OUI
000 AG 0124	12 RUE MAURICE BOKANOWSKI	PIERREFITTE-SUR-SEINE	OUI
000 AG 0135	14 AV MOLIERE	PIERREFITTE-SUR-SEINE	OUI
000 AG 0096	8 RUE DU CHEMIN DE FER	PIERREFITTE-SUR-SEINE	OUI
000 AG 0071	66 RUE MAURICE BOKANOWSKI	PIERREFITTE-SUR-SEINE	OUI
000 AG 0041	56 RUE MAURICE BOKANOWSKI	PIERREFITTE-SUR-SEINE	OUI
000 AG 0048	13 RUE PAUL STRAUSS	PIERREFITTE-SUR-SEINE	OUI
000 AG 0085	14 RUE MAURICE BOKANOWSKI	PIERREFITTE-SUR-SEINE	OUI
000 AG 0111	68 RUE MAURICE BOKANOWSKI	PIERREFITTE-SUR-SEINE	OUI
000 AF 0038	11 RUE NUNGESSER ET COLI	PIERREFITTE-SUR-SEINE	OUI
000 AF 0067	32 RUE PIERRE CURIE	PIERREFITTE-SUR-SEINE	OUI
000 AF 0051	22 RUE DES LIZIARDS	PIERREFITTE-SUR-SEINE	OUI
000 AF 0113	24 RUE DES LIZIARDS	PIERREFITTE-SUR-SEINE	OUI
000 AF 0116	18 RUE PIERRE CURIE	PIERREFITTE-SUR-SEINE	OUI
000 AL 0066	22 RUE MARGUERITE	PIERREFITTE-SUR-SEINE	OUI
000 AL 0150	12 RUE JACQUES	PIERREFITTE-SUR-SEINE	OUI
000 AG 0113	73 RUE PIERRE CURIE	PIERREFITTE-SUR-SEINE	OUI
000 AG 0064	83 RUE PIERRE CURIE	PIERREFITTE-SUR-SEINE	OUI
000 AM 0081	30 IMP GABRIEL	PIERREFITTE-SUR-SEINE	OUI
000 AK 0193	9 B VLA DU NORD	PIERREFITTE-SUR-SEINE	OUI
000 AL 0073	8 RUE MARGUERITE	PIERREFITTE-SUR-SEINE	OUI
000 AI 0069	36 AV DE L HIRONDELLE	PIERREFITTE-SUR-SEINE	OUI
000 AI 0030	31 AV DE L HIRONDELLE	PIERREFITTE-SUR-SEINE	OUI
000 AI 0084	67 RUE NUNGESSER ET COLI	PIERREFITTE-SUR-SEINE	OUI
000 AI 0091	79 RUE NUNGESSER ET COLI	PIERREFITTE-SUR-SEINE	OUI
000 AL 0076	11 RUE FRANCOIS MITTERRAND	PIERREFITTE-SUR-SEINE	OUI
000 AL 0084	22 RUE JACQUES	PIERREFITTE-SUR-SEINE	OUI
000 AH 0076	7 RUE F JOLIOT CURIE	PIERREFITTE-SUR-SEINE	OUI
000 AI 0028	35 AV DE L HIRONDELLE	PIERREFITTE-SUR-SEINE	OUI
000 AL 0030	29 B RUE MARGUERITE	PIERREFITTE-SUR-SEINE	OUI
000 AH 0071	95 RUE PIERRE CURIE	PIERREFITTE-SUR-SEINE	OUI
000 AI 0037	17 AV DE L HIRONDELLE	PIERREFITTE-SUR-SEINE	OUI
000 AI 0134	68 RUE PIERRE CURIE	PIERREFITTE-SUR-SEINE	OUI
000 AM 0111	13 IMP DALIS	PIERREFITTE-SUR-SEINE	OUI
000 AH 0044	125 RUE PIERRE CURIE	PIERREFITTE-SUR-SEINE	OUI
000 AH 0102	112 RUE PIERRE CURIE	PIERREFITTE-SUR-SEINE	OUI
000 AH 0094	94 RUE PIERRE CURIE	PIERREFITTE-SUR-SEINE	OUI
000 AH 0104	116 RUE PIERRE CURIE	PIERREFITTE-SUR-SEINE	OUI
000 AH 0213	110 RUE MAURICE BOKANOWSKI	PIERREFITTE-SUR-SEINE	OUI
000 AM 0013	23 IMP CHARLES BEAUGRAND	PIERREFITTE-SUR-SEINE	OUI
000 AI 0141	4 RUE F JOLIOT CURIE	PIERREFITTE-SUR-SEINE	OUI
000 AH 0136	13 RUE DU DOCTEUR MENARD	PIERREFITTE-SUR-SEINE	OUI
000 AH 0040	133 RUE PIERRE CURIE	PIERREFITTE-SUR-SEINE	OUI
000 AH 0056	100 RUE MAURICE BOKANOWSKI	PIERREFITTE-SUR-SEINE	OUI
000 AL 0020	7 RUE MARGUERITE	PIERREFITTE-SUR-SEINE	OUI
000 AM 0173	6 IMP CHARLES BEAUGRAND	PIERREFITTE-SUR-SEINE	OUI
000 AG 0018	67 RUE PIERRE CURIE	PIERREFITTE-SUR-SEINE	OUI
000 AG 0140	3 RUE DU CHEMIN DE FER	PIERREFITTE-SUR-SEINE	OUI
000 AI 0159	33 RUE NUNGESSER ET COLI	PIERREFITTE-SUR-SEINE	OUI
000 AI 0063	24 AV DE L HIRONDELLE	PIERREFITTE-SUR-SEINE	OUI
000 AK 0039	51 AV EMILE ZOLA	PIERREFITTE-SUR-SEINE	OUI
000 AK 0194	9 VLA DU NORD	PIERREFITTE-SUR-SEINE	OUI
000 AL 0101	11 RUE JACQUES	PIERREFITTE-SUR-SEINE	OUI
000 AG 0020	26 AV MOLIERE	PIERREFITTE-SUR-SEINE	OUI

000 AI 0143	8 RUE F JOLIOT CURIE	PIERREFITTE-SUR-SEINE	OUI
000 AL 0009	50 RUE NUNGESSER ET COLI	PIERREFITTE-SUR-SEINE	OUI
000 AL 0143	32 RUE JACQUES	PIERREFITTE-SUR-SEINE	OUI
000 AG 0063	81 RUE PIERRE CURIE	PIERREFITTE-SUR-SEINE	OUI
000 AG 0017	65 RUE PIERRE CURIE	PIERREFITTE-SUR-SEINE	OUI
000 AG 0031	4 AV MOLIERE	PIERREFITTE-SUR-SEINE	OUI
000 AG 0141	3 RUE DU CHEMIN DE FER	PIERREFITTE-SUR-SEINE	OUI
000 AI 0048	43 RUE NUNGESSER ET COLI	PIERREFITTE-SUR-SEINE	OUI
000 AI 0034	23 AV DE L HIRONDELLE	PIERREFITTE-SUR-SEINE	OUI
000 AI 0015	22 RUE RIBOT	PIERREFITTE-SUR-SEINE	OUI
000 AI 0036	19 AV DE L HIRONDELLE	PIERREFITTE-SUR-SEINE	OUI
000 AI 0053	55 RUE NUNGESSER ET COLI	PIERREFITTE-SUR-SEINE	OUI
000 AL 0019	5 RUE MARGUERITE	PIERREFITTE-SUR-SEINE	OUI
000 AL 0032	33 RUE MARGUERITE	PIERREFITTE-SUR-SEINE	OUI
000 AG 0131	74 RUE MAURICE BOKANOWSKI	PIERREFITTE-SUR-SEINE	OUI
000 AL 0063	28 RUE MARGUERITE	PIERREFITTE-SUR-SEINE	OUI
000 AH 0098	104 RUE PIERRE CURIE	PIERREFITTE-SUR-SEINE	OUI
000 AH 0046	5 RUE DU DOCTEUR MENARD	PIERREFITTE-SUR-SEINE	OUI
000 AH 0097	102 RUE PIERRE CURIE	PIERREFITTE-SUR-SEINE	OUI
000 AI 0077	7 RUE ANATOLE FRANCE	PIERREFITTE-SUR-SEINE	OUI
000 AI 0045	37 B RUE NUNGESSER ET COLI	PIERREFITTE-SUR-SEINE	OUI
000 AI 0040	11 AV DE L HIRONDELLE	PIERREFITTE-SUR-SEINE	OUI
000 AL 0045	59 RUE MARGUERITE	PIERREFITTE-SUR-SEINE	OUI
000 AH 0216	1 RUE DU DOCTEUR MENARD	PIERREFITTE-SUR-SEINE	OUI
000 AM 0171	17 IMP CHARLES BEAUGRAND	PIERREFITTE-SUR-SEINE	OUI
000 O C 0002	181 RUE DE LA BUTTE PINSON	PIERREFITTE-SUR-SEINE	OUI
000 AM 0172	19 IMP CHARLES BEAUGRAND	PIERREFITTE-SUR-SEINE	OUI
000 AM 0181	3 IMP GABRIEL	PIERREFITTE-SUR-SEINE	OUI
000 AM 0039	15 RUE HAVY	PIERREFITTE-SUR-SEINE	OUI
000 AM 0112	15 IMP DALIS	PIERREFITTE-SUR-SEINE	OUI
000 AM 0244	106 AV EMILE ZOLA	PIERREFITTE-SUR-SEINE	OUI
000 AM 0026	3 IMP HAVY	PIERREFITTE-SUR-SEINE	OUI
000 AM 0055	8 RUE HAVY	PIERREFITTE-SUR-SEINE	OUI
000 AM 0038	14 IMP CHARLES BEAUGRAND	PIERREFITTE-SUR-SEINE	OUI
000 AM 0007	11 IMP CHARLES BEAUGRAND	PIERREFITTE-SUR-SEINE	OUI
000 O B 0113	8 IMP EDOUARD VAILLANT	PIERREFITTE-SUR-SEINE	OUI
000 O B 0341	58 RUE EDOUARD VAILLANT	PIERREFITTE-SUR-SEINE	OUI
000 O B 0273	27 RUE FERNAND PELLOUTIER	PIERREFITTE-SUR-SEINE	OUI
000 O B 0162	36 RUE EDOUARD VAILLANT	PIERREFITTE-SUR-SEINE	OUI
000 O G 0171	34 RUE BARNOLD	PIERREFITTE-SUR-SEINE	OUI
000 O A 0312	6 SEN DU FORT	PIERREFITTE-SUR-SEINE	OUI
000 O B 0237	8 IMP AUGUSTE BLANQUI	PIERREFITTE-SUR-SEINE	OUI
000 O B 0293	1 VLA DU BELVEDERE	PIERREFITTE-SUR-SEINE	OUI
000 O B 0101	9 IMP EDOUARD VAILLANT	PIERREFITTE-SUR-SEINE	OUI
000 O B 0304	43 RUE FERNAND PELLOUTIER	PIERREFITTE-SUR-SEINE	OUI
000 O B 0289	23 AV GENERAL GALLIENI	PIERREFITTE-SUR-SEINE	OUI
000 O B 0208	32 RUE EDOUARD VAILLANT	PIERREFITTE-SUR-SEINE	OUI
000 O B 0048	4 RUE FERNAND PELLOUTIER	PIERREFITTE-SUR-SEINE	OUI
000 O C 0198	9 RUE EDOUARD VAILLANT	PIERREFITTE-SUR-SEINE	OUI
000 O C 0208	175 B RUE DE LA BUTTE PINSON	PIERREFITTE-SUR-SEINE	OUI
000 O A 0320	8 RUE JEAN BAPTISTE CLEMENT	PIERREFITTE-SUR-SEINE	OUI
000 O A 0329	71 AV GENERAL GALLIENI	PIERREFITTE-SUR-SEINE	OUI
000 O A 0208	5 RUE JEAN BAPTISTE CLEMENT	PIERREFITTE-SUR-SEINE	OUI
000 O B 0171	8 RUE EDOUARD VAILLANT	PIERREFITTE-SUR-SEINE	OUI
000 O H 0162	105 BD CHARLES DE GAULLE	PIERREFITTE-SUR-SEINE	OUI
000 O H 0123	31 RUE CHARLES PERRIN	PIERREFITTE-SUR-SEINE	OUI
000 O H 0041	71 RUE MOREL D ARLEUX	PIERREFITTE-SUR-SEINE	OUI
000 O A 0249	29 RUE DELESCLUZE	PIERREFITTE-SUR-SEINE	OUI
000 O A 0146	40 RUE DELESCLUZE	PIERREFITTE-SUR-SEINE	OUI
000 O A 0158	36 RUE DELESCLUZE	PIERREFITTE-SUR-SEINE	OUI
000 O A 0175	20 RUE DELESCLUZE	PIERREFITTE-SUR-SEINE	OUI

000 0 B 0032	13 RUE FERNAND PELLOUTIER	PIERREFITTE-SUR-SEINE	OUI
000 0 G 0309	12 RUE MOREL D ARLEUX	PIERREFITTE-SUR-SEINE	OUI
000 0 H 0292	14 RUE JEANNE D ARC	PIERREFITTE-SUR-SEINE	OUI
000 0 D 0175	38 RUE AUDENET	PIERREFITTE-SUR-SEINE	OUI
000 0 D 0156	57 RUE JULES CHATENAY	PIERREFITTE-SUR-SEINE	OUI
000 0 B 0220	40 RUE FERNAND PELLOUTIER	PIERREFITTE-SUR-SEINE	OUI
000 0 B 0158	40 RUE FERNAND PELLOUTIER	PIERREFITTE-SUR-SEINE	OUI
000 0 A 0165	3 SEN DU FORT	PIERREFITTE-SUR-SEINE	OUI
000 0 A 0189	2 B RUE JEAN BAPTISTE CLEMENT	PIERREFITTE-SUR-SEINE	OUI
000 0 A 0173	69 AV GENERAL GALLIENI	PIERREFITTE-SUR-SEINE	OUI
000 0 A 0338	0 SEN DU FORT	PIERREFITTE-SUR-SEINE	OUI
000 0 A 0304	25 RUE DELESCLUZE	PIERREFITTE-SUR-SEINE	OUI
000 0 A 0216	12 RUE AUGUSTE BLANQUI	PIERREFITTE-SUR-SEINE	OUI
000 0 C 0112	1 B AV GENERAL GALLIENI	PIERREFITTE-SUR-SEINE	OUI
000 0 C 0041	70 AV DE LA REPUBLIQUE	PIERREFITTE-SUR-SEINE	OUI
000 0 A 0309	109 AV GENERAL GALLIENI	PIERREFITTE-SUR-SEINE	OUI
000 0 A 0280	26 RUE DELESCLUZE	PIERREFITTE-SUR-SEINE	OUI
000 0 A 0331	22 RUE DELESCLUZE	PIERREFITTE-SUR-SEINE	OUI
000 0 A 0152	85 AV GENERAL GALLIENI	PIERREFITTE-SUR-SEINE	OUI
000 0 B 0143	170 RUE DE LA BUTTE PINSON	PIERREFITTE-SUR-SEINE	OUI
000 0 B 0076	20 IMP AUGUSTE BLANQUI	PIERREFITTE-SUR-SEINE	OUI
000 0 A 0168	0 SEN DU FORT	PIERREFITTE-SUR-SEINE	OUI
000 0 A 0267	9 RUE DELESCLUZE	PIERREFITTE-SUR-SEINE	OUI
000 0 A 0330	71 AV GENERAL GALLIENI	PIERREFITTE-SUR-SEINE	OUI
000 0 A 0265	11 RUE DELESCLUZE	PIERREFITTE-SUR-SEINE	OUI
000 0 A 0084	0 LES CAVES	PIERREFITTE-SUR-SEINE	OUI
000 0 A 0306	18 RUE DELESCLUZE	PIERREFITTE-SUR-SEINE	OUI
000 0 A 0162	30 RUE DELESCLUZE	PIERREFITTE-SUR-SEINE	OUI
000 0 B 0121	31 AV GENERAL GALLIENI	PIERREFITTE-SUR-SEINE	OUI
000 0 B 0308	23 RUE FERNAND PELLOUTIER	PIERREFITTE-SUR-SEINE	OUI
000 0 B 0172	6 RUE EDOUARD VAILLANT	PIERREFITTE-SUR-SEINE	OUI
000 0 B 0202	40 RUE EDOUARD VAILLANT	PIERREFITTE-SUR-SEINE	OUI
000 0 F 0101	12 RUE DE BEAUSEJOUR	PIERREFITTE-SUR-SEINE	OUI
000 0 F 0097	15 RUE DE BEAUSEJOUR	PIERREFITTE-SUR-SEINE	OUI
000 0 F 0028	5 RUE EMILE	PIERREFITTE-SUR-SEINE	OUI
000 0 J 0033	8 VLA GLORIETTE	PIERREFITTE-SUR-SEINE	OUI
000 0 K 0069	53 BD CHARLES DE GAULLE	PIERREFITTE-SUR-SEINE	OUI
000 0 B 0286	45 RUE FERNAND PELLOUTIER	PIERREFITTE-SUR-SEINE	OUI
000 0 B 0094	10 IMP DES FORTES TERRES	PIERREFITTE-SUR-SEINE	OUI
000 0 B 0096	12 IMP DES FORTES TERRES	PIERREFITTE-SUR-SEINE	OUI
000 0 D 0405	42 AV GENERAL GALLIENI	PIERREFITTE-SUR-SEINE	OUI
000 0 D 0164	24 RUE AUDENET	PIERREFITTE-SUR-SEINE	OUI
000 0 F 0199	93 B RUE PARMENTIER	PIERREFITTE-SUR-SEINE	OUI
000 0 F 0185	1 RUE ADELIN	PIERREFITTE-SUR-SEINE	OUI
000 0 H 0103	5 ALL DE LA PAIX	PIERREFITTE-SUR-SEINE	OUI
000 0 C 0017	0 LE FAITE DES ABBAYES	PIERREFITTE-SUR-SEINE	OUI
000 0 C 0204	175 B RUE DE LA BUTTE PINSON	PIERREFITTE-SUR-SEINE	OUI
000 0 C 0145	41 RUE EDOUARD VAILLANT	PIERREFITTE-SUR-SEINE	OUI
000 0 D 0429	47 RUE AUDENET	PIERREFITTE-SUR-SEINE	OUI
000 0 F 0159	45 B RUE AUGUSTINE MARECHAL	PIERREFITTE-SUR-SEINE	OUI
000 0 F 0054	8 RUE AUGUSTINE MARECHAL	PIERREFITTE-SUR-SEINE	OUI
000 0 F 0026	50 RUE PAUL LAFARGUE	PIERREFITTE-SUR-SEINE	OUI
000 0 F 0087	28 RUE DE BEAUSEJOUR	PIERREFITTE-SUR-SEINE	OUI
000 0 C 0175	150 RUE DE LA BUTTE PINSON	PIERREFITTE-SUR-SEINE	OUI
000 0 C 0179	154 RUE DE LA BUTTE PINSON	PIERREFITTE-SUR-SEINE	OUI
000 0 H 0249	85 BD CHARLES DE GAULLE	PIERREFITTE-SUR-SEINE	OUI
000 0 H 0086	12 ALL PARMENTIER	PIERREFITTE-SUR-SEINE	OUI
000 0 C 0194	6 AV DE LA REPUBLIQUE	PIERREFITTE-SUR-SEINE	OUI
000 0 G 0296	25 RUE MOREL D ARLEUX	PIERREFITTE-SUR-SEINE	OUI
000 0 H 0058	21 RUE BARNOLD	PIERREFITTE-SUR-SEINE	OUI
000 0 C 0027	153 RUE DE LA BUTTE PINSON	PIERREFITTE-SUR-SEINE	OUI

000 0 H 0305	39 RUE BARNOLD	PIERREFITTE-SUR-SEINE	OUI
000 0 F 0069	49 RUE AUGUSTINE MARECHAL	PIERREFITTE-SUR-SEINE	OUI
000 0 F 0079	26 RUE DE VERDUN	PIERREFITTE-SUR-SEINE	OUI
000 0 G 0098	48 RUE MOREL D ARLEUX	PIERREFITTE-SUR-SEINE	OUI
000 0 G 0188	22 RUE MOREL D ARLEUX	PIERREFITTE-SUR-SEINE	OUI
000 0 G 0235	11 RUE PIERRE	PIERREFITTE-SUR-SEINE	OUI
000 0 G 0121	5 RUE MOREL D ARLEUX	PIERREFITTE-SUR-SEINE	OUI
000 0 C 0086	3 RUE EDOUARD VAILLANT	PIERREFITTE-SUR-SEINE	OUI
000 0 C 0199	158 RUE DE LA BUTTE PINSON	PIERREFITTE-SUR-SEINE	OUI
000 0 G 0102	3 RUE DE VERDUN	PIERREFITTE-SUR-SEINE	OUI
000 0 G 0149	6 RUE PIERRE	PIERREFITTE-SUR-SEINE	OUI
000 0 H 0059	19 RUE BARNOLD	PIERREFITTE-SUR-SEINE	OUI
000 0 H 0144	95 BD CHARLES DE GAULLE	PIERREFITTE-SUR-SEINE	OUI
000 0 H 0134	119 BD CHARLES DE GAULLE	PIERREFITTE-SUR-SEINE	OUI
000 0 H 0241	10 RUE CHARLES PERRIN	PIERREFITTE-SUR-SEINE	OUI
000 0 H 0138	109 BD CHARLES DE GAULLE	PIERREFITTE-SUR-SEINE	OUI
000 0 C 0186	154 RUE DE LA BUTTE PINSON	PIERREFITTE-SUR-SEINE	OUI
000 0 H 0061	15 RUE BARNOLD	PIERREFITTE-SUR-SEINE	OUI
000 0 H 0056	40 SEN VERTE	PIERREFITTE-SUR-SEINE	OUI
000 0 F 0172	54 RUE PAUL LAFARGUE	PIERREFITTE-SUR-SEINE	OUI
000 0 D 0167	28 RUE AUDENET	PIERREFITTE-SUR-SEINE	OUI
000 0 H 0228	0 RUE LOUIS	PIERREFITTE-SUR-SEINE	OUI
000 0 G 0023	11 RUE DE BEAUSEJOUR	PIERREFITTE-SUR-SEINE	OUI
000 0 G 0269	45 RUE MOREL D ARLEUX	PIERREFITTE-SUR-SEINE	OUI
000 0 G 0048	36 AV DE LA CONCORDE	PIERREFITTE-SUR-SEINE	OUI
000 0 H 0102	7 ALL DE LA PAIX	PIERREFITTE-SUR-SEINE	OUI
000 0 H 0226	28 RUE LOUIS	PIERREFITTE-SUR-SEINE	OUI
000 0 L 0057	15 BD CHARLES DE GAULLE	PIERREFITTE-SUR-SEINE	OUI
000 0 M 0071	49 AV DE LA REPUBLIQUE	PIERREFITTE-SUR-SEINE	OUI
000 0 D 0399	42 AV GENERAL GALLIENI	PIERREFITTE-SUR-SEINE	OUI
000 0 D 0451	0 LA RUELLLE ANGE	PIERREFITTE-SUR-SEINE	OUI
000 0 H 0031	80 RUE MOREL D ARLEUX	PIERREFITTE-SUR-SEINE	OUI
000 0 H 0110	8 RUE CHARLES PERRIN	PIERREFITTE-SUR-SEINE	OUI
000 0 H 0216	99 BD CHARLES DE GAULLE	PIERREFITTE-SUR-SEINE	OUI
000 0 H 0208	15 ALL DE LA PAIX	PIERREFITTE-SUR-SEINE	OUI
000 0 H 0063	9 RUE BARNOLD	PIERREFITTE-SUR-SEINE	OUI
000 0 H 0231	20 RUE LOUIS	PIERREFITTE-SUR-SEINE	OUI
000 0 D 0236	7 RUE ALBERT FRANCON	PIERREFITTE-SUR-SEINE	OUI
000 0 G 0233	3 RUE GAETAN BRUYERE	PIERREFITTE-SUR-SEINE	OUI
000 0 G 0136	41 RUE MOREL D ARLEUX	PIERREFITTE-SUR-SEINE	OUI
000 0 H 0264	73 BD CHARLES DE GAULLE	PIERREFITTE-SUR-SEINE	OUI
000 0 G 0140	28 RUE PIERRE	PIERREFITTE-SUR-SEINE	OUI
000 0 H 0139	107 BD CHARLES DE GAULLE	PIERREFITTE-SUR-SEINE	OUI
000 0 D 0342	30 AV GENERAL GALLIENI	PIERREFITTE-SUR-SEINE	OUI
000 0 D 0179	87 RUE JULES CHATENAY	PIERREFITTE-SUR-SEINE	OUI
000 0 H 0246	33 RUE CHARLES PERRIN	PIERREFITTE-SUR-SEINE	OUI
000 0 F 0096	18 RUE DE BEAUSEJOUR	PIERREFITTE-SUR-SEINE	OUI
000 0 F 0088	27 RUE AUGUSTINE MARECHAL	PIERREFITTE-SUR-SEINE	OUI
000 0 F 0067	108 RUE JULES CHATENAY	PIERREFITTE-SUR-SEINE	OUI
000 0 G 0170	36 RUE BARNOLD	PIERREFITTE-SUR-SEINE	OUI
000 0 G 0315	17 RUE MOREL D ARLEUX	PIERREFITTE-SUR-SEINE	OUI
000 0 D 0163	22 RUE AUDENET	PIERREFITTE-SUR-SEINE	OUI
000 0 F 0193	17 RUE AUGUSTINE MARECHAL	PIERREFITTE-SUR-SEINE	OUI
000 0 G 0026	5 RUE DE BEAUSEJOUR	PIERREFITTE-SUR-SEINE	OUI
000 0 G 0064	31 AV DE LA CONCORDE	PIERREFITTE-SUR-SEINE	OUI
000 0 D 0161	65 RUE JULES CHATENAY	PIERREFITTE-SUR-SEINE	OUI
000 0 F 0177	3 RUE ADELIN	PIERREFITTE-SUR-SEINE	OUI
000 0 F 0175	52 RUE PAUL LAFARGUE	PIERREFITTE-SUR-SEINE	OUI
000 0 G 0310	12 RUE MOREL D ARLEUX	PIERREFITTE-SUR-SEINE	OUI
000 0 J 0054	81 BD PASTEUR	PIERREFITTE-SUR-SEINE	OUI
000 0 J 0123	96 BD CHARLES DE GAULLE	PIERREFITTE-SUR-SEINE	OUI



000 0 D 0088	15 RUE ALBERT FRANCON	PIERREFITTE-SUR-SEINE	OUI
000 0 D 0241	0 AV DES VIGNES BLANCHES	PIERREFITTE-SUR-SEINE	OUI
000 0 F 0056	12 RUE AUGUSTINE MARECHAL	PIERREFITTE-SUR-SEINE	OUI
000 0 F 0073	41 RUE AUGUSTINE MARECHAL	PIERREFITTE-SUR-SEINE	OUI
000 0 G 0118	6 RUE MOREL D ARLEUX	PIERREFITTE-SUR-SEINE	OUI
000 0 G 0206	29 RUE MOREL D ARLEUX	PIERREFITTE-SUR-SEINE	OUI
000 0 G 0208	41 RUE DE BEAUSEJOUR	PIERREFITTE-SUR-SEINE	OUI
000 0 J 0013	26 RUE DU GENERAL MOULIN	PIERREFITTE-SUR-SEINE	OUI
000 0 D 0154	53 RUE JULES CHATENAY	PIERREFITTE-SUR-SEINE	OUI
000 0 L 0099	16 AV GENERAL GALLIENI	PIERREFITTE-SUR-SEINE	OUI
000 0 L 0056	13 BD CHARLES DE GAULLE	PIERREFITTE-SUR-SEINE	OUI
000 0 L 0180	0 RUE ALBERT FRANCON	PIERREFITTE-SUR-SEINE	OUI
000 0 K 0057	80 BD CHARLES DE GAULLE	PIERREFITTE-SUR-SEINE	OUI
000 0 P 0097	26 AV PIERRE BROSOLETTTE	PIERREFITTE-SUR-SEINE	OUI
000 0 Q 0134	8 RUE BROHAN	PIERREFITTE-SUR-SEINE	OUI
000 0 T 0115	100 RUE ETIENNE DOLET	PIERREFITTE-SUR-SEINE	OUI
000 0 T 0080	53 AV POTIER	PIERREFITTE-SUR-SEINE	OUI
000 0 M 0065	31 RUE JACQUES PETIT	PIERREFITTE-SUR-SEINE	OUI
000 0 K 0284	11 RUE JULES CHATENAY	PIERREFITTE-SUR-SEINE	OUI
000 0 K 0290	19 VLA GLORIETTE	PIERREFITTE-SUR-SEINE	OUI
000 0 K 0236	19 RUE JULES CHATENAY	PIERREFITTE-SUR-SEINE	OUI
000 0 K 0299	31 VLA GLORIETTE	PIERREFITTE-SUR-SEINE	OUI
000 0 K 0196	5 RUE JULES CHATENAY	PIERREFITTE-SUR-SEINE	OUI
000 0 K 0262	23 RUE ETIENNE DOLET	PIERREFITTE-SUR-SEINE	OUI
000 0 K 0090	7 AV GUIARD	PIERREFITTE-SUR-SEINE	OUI
000 0 K 0121	52 RUE ALBERT FRANCON	PIERREFITTE-SUR-SEINE	OUI
000 0 L 0109	20 RUE ALBERT FRANCON	PIERREFITTE-SUR-SEINE	OUI
000 0 K 0046	11 VLA GLORIETTE	PIERREFITTE-SUR-SEINE	OUI
000 0 K 0063	4 RUE LOUIS	PIERREFITTE-SUR-SEINE	OUI
000 0 K 0011	55 BD PASTEUR	PIERREFITTE-SUR-SEINE	OUI
000 0 K 0235	17 RUE JULES CHATENAY	PIERREFITTE-SUR-SEINE	OUI
000 0 K 0066	59 BD CHARLES DE GAULLE	PIERREFITTE-SUR-SEINE	OUI
000 0 K 0270	24 RUE JULES CHATENAY	PIERREFITTE-SUR-SEINE	OUI
000 0 N 0235	31 SEN DU CLOS	PIERREFITTE-SUR-SEINE	OUI
000 0 T 0090	15 RUE CAUBERT DE CLERY	PIERREFITTE-SUR-SEINE	OUI
000 0 P 0165	22 B RUE DU THEATRE	PIERREFITTE-SUR-SEINE	OUI
000 0 K 0183	20 RUE JULES CHATENAY	PIERREFITTE-SUR-SEINE	OUI
000 0 T 0077	43 AV POTIER	PIERREFITTE-SUR-SEINE	OUI
000 0 N 0172	54 RUE DE LA BUTTE PINSON	PIERREFITTE-SUR-SEINE	OUI
000 0 N 0207	0 RUE DE LA BUTTE PINSON	PIERREFITTE-SUR-SEINE	OUI
000 0 N 0050	29 RUE DE LA BUTTE PINSON	PIERREFITTE-SUR-SEINE	OUI
000 0 P 0302	17 RUE DU THEATRE	PIERREFITTE-SUR-SEINE	OUI
000 0 P 0282	24 RUE DU THEATRE	PIERREFITTE-SUR-SEINE	OUI
000 0 P 0193	19 RUE DU THEATRE	PIERREFITTE-SUR-SEINE	OUI
000 0 S 0099	24 RUE DU PARC	PIERREFITTE-SUR-SEINE	OUI
000 0 M 0018	113 RUE DE LA BUTTE PINSON	PIERREFITTE-SUR-SEINE	OUI
000 0 N 0125	33 RUE MAURICE DAVID	PIERREFITTE-SUR-SEINE	OUI
000 0 N 0001	56 AV GABRIEL PERI	PIERREFITTE-SUR-SEINE	OUI
000 0 N 0095	38 RUE DE LA BUTTE PINSON	PIERREFITTE-SUR-SEINE	OUI
000 0 N 0260	63 SEN DU CLOS	PIERREFITTE-SUR-SEINE	OUI
000 0 S 0064	8 IMP TALMA	PIERREFITTE-SUR-SEINE	OUI
000 0 S 0114	14 RUE DU PARC	PIERREFITTE-SUR-SEINE	OUI
000 0 S 0107	8 RUE DU PARC	PIERREFITTE-SUR-SEINE	OUI
000 0 N 0278	67 SEN DU CLOS	PIERREFITTE-SUR-SEINE	OUI
000 0 P 0128	38 AV VICTOR HUGO	PIERREFITTE-SUR-SEINE	OUI
000 0 O 0155	0 SEN DU BOIS DE RICHEBOURG	PIERREFITTE-SUR-SEINE	OUI
000 0 P 0262	46 BD PASTEUR	PIERREFITTE-SUR-SEINE	OUI
000 0 P 0061	26 BD JEAN MERMOZ	PIERREFITTE-SUR-SEINE	OUI
000 0 O 0170	3 AV EMILIE	PIERREFITTE-SUR-SEINE	OUI
000 0 O 0195	4 B VLA HOCHARD	PIERREFITTE-SUR-SEINE	OUI
000 0 P 0113	25 AV VICTOR HUGO	PIERREFITTE-SUR-SEINE	OUI

000 0 M 0284	37 RUE JACQUES PETIT	PIERREFITTE-SUR-SEINE	OUI
000 0 Q 0064	7 RUE BROHAN	PIERREFITTE-SUR-SEINE	OUI
000 0 O 0101	8 VLA HOCHARD	PIERREFITTE-SUR-SEINE	OUI
000 0 O 0160	2 VLA HOCHARD	PIERREFITTE-SUR-SEINE	OUI
000 0 Q 0011	17 RUE ARMAND BRETTE	PIERREFITTE-SUR-SEINE	OUI
000 0 Q 0107	5 RUE ARMAND BRETTE	PIERREFITTE-SUR-SEINE	OUI
000 0 Q 0024	2 RUE TALMA	PIERREFITTE-SUR-SEINE	OUI
000 0 U 0469	60 AV POTIER	PIERREFITTE-SUR-SEINE	OUI
000 0 N 0082	24 RUE DE LA BUTTE PINSON	PIERREFITTE-SUR-SEINE	OUI
000 0 N 0308	73 RUE DE LA BUTTE PINSON	PIERREFITTE-SUR-SEINE	OUI
000 0 O 0008	12 SEN DU CLOS	PIERREFITTE-SUR-SEINE	OUI
000 0 O 0077	7 VLA HOCHARD	PIERREFITTE-SUR-SEINE	OUI
000 0 P 0060	19 AV PIERRE BROSSOLETTE	PIERREFITTE-SUR-SEINE	OUI
000 0 Q 0002	70 RUE ETIENNE DOLET	PIERREFITTE-SUR-SEINE	OUI
000 0 S 0058	28 RUE ARMAND BRETTE	PIERREFITTE-SUR-SEINE	OUI
000 0 N 0217	34 RUE DE LA BUTTE PINSON	PIERREFITTE-SUR-SEINE	OUI
000 0 N 0078	8 RUE FRANCOIS GILLET	PIERREFITTE-SUR-SEINE	OUI
000 0 P 0090	25 AV PIERRE BROSSOLETTE	PIERREFITTE-SUR-SEINE	OUI
000 0 P 0215	34 BD PASTEUR	PIERREFITTE-SUR-SEINE	OUI
000 0 Q 0043	5 RUE TALMA	PIERREFITTE-SUR-SEINE	OUI
000 0 Q 0010	15 RUE ARMAND BRETTE	PIERREFITTE-SUR-SEINE	OUI
000 0 S 0068	20 RUE ARMAND BRETTE	PIERREFITTE-SUR-SEINE	OUI
000 0 S 0092	87 RUE ETIENNE DOLET	PIERREFITTE-SUR-SEINE	OUI
000 0 N 0280	39 RUE DE LA BUTTE PINSON	PIERREFITTE-SUR-SEINE	OUI
000 0 P 0227	8 RUE DU THEATRE	PIERREFITTE-SUR-SEINE	OUI
000 0 Q 0016	18 RUE TALMA	PIERREFITTE-SUR-SEINE	OUI
000 0 N 0157	63 RUE MAURICE DAVID	PIERREFITTE-SUR-SEINE	OUI
000 0 N 0196	35 RUE MAURICE DAVID	PIERREFITTE-SUR-SEINE	OUI
000 0 X 0104	18 RUE DES BLANCS CHANDINS	PIERREFITTE-SUR-SEINE	OUI
000 0 X 0497	25 RUE LOUNES MATOUB	PIERREFITTE-SUR-SEINE	OUI
000 0 P 0174	4 RUE DU THEATRE	PIERREFITTE-SUR-SEINE	OUI
000 0 P 0199	45 RUE GUEROUX	PIERREFITTE-SUR-SEINE	OUI
000 0 P 0108	13 AV VICTOR HUGO	PIERREFITTE-SUR-SEINE	OUI
000 0 Q 0041	84 BD PASTEUR	PIERREFITTE-SUR-SEINE	OUI
000 0 T 0104	23 RUE CAUBERT DE CLERY	PIERREFITTE-SUR-SEINE	OUI
000 0 T 0151	64 RUE GUEROUX	PIERREFITTE-SUR-SEINE	OUI
000 0 T 0089	17 RUE CAUBERT DE CLERY	PIERREFITTE-SUR-SEINE	OUI
000 0 N 0062	38 AV GABRIEL PERI	PIERREFITTE-SUR-SEINE	OUI
000 0 P 0121	44 AV PIERRE BROSSOLETTE	PIERREFITTE-SUR-SEINE	OUI
000 0 X 0087	15 RUE DES BLANCS CHANDINS	PIERREFITTE-SUR-SEINE	OUI
000 0 X 0076	0 LES BLANCS CHANDINS	PIERREFITTE-SUR-SEINE	OUI
000 0 X 0018	43 AV GABRIEL PERI	PIERREFITTE-SUR-SEINE	OUI
000 0 T 0081	55 AV POTIER	PIERREFITTE-SUR-SEINE	OUI
000 0 N 0135	71 RUE DE LA BUTTE PINSON	PIERREFITTE-SUR-SEINE	OUI
000 0 N 0262	20 RUE DE LA BUTTE PINSON	PIERREFITTE-SUR-SEINE	OUI
000 0 P 0076	44 BD PASTEUR	PIERREFITTE-SUR-SEINE	OUI
000 0 T 0076	41 AV POTIER	PIERREFITTE-SUR-SEINE	OUI
000 0 N 0005	3 RUE DE LA BUTTE PINSON	PIERREFITTE-SUR-SEINE	OUI
000 0 X 0144	39 SEN DES SABLONS	PIERREFITTE-SUR-SEINE	OUI
000 0 X 0363	57 AV GABRIEL PERI	PIERREFITTE-SUR-SEINE	OUI
000 0 X 0015	49 AV GABRIEL PERI	PIERREFITTE-SUR-SEINE	OUI
000 0 T 0088	19 RUE CAUBERT DE CLERY	PIERREFITTE-SUR-SEINE	OUI
000 0 T 0074	28 RUE EUGENE VARLIN	PIERREFITTE-SUR-SEINE	OUI
000 0 X 0682	50 RUE ALBERT WALTER	PIERREFITTE-SUR-SEINE	OUI
000 0 X 0644	22 SEN DES SABLONS	PIERREFITTE-SUR-SEINE	OUI
000 0 X 0769	19 RUE ALBERT WALTER	PIERREFITTE-SUR-SEINE	OUI
000 0 X 0093	5 RUE DES BLANCS CHANDINS	PIERREFITTE-SUR-SEINE	OUI
000 0 T 0113	96 RUE ETIENNE DOLET	PIERREFITTE-SUR-SEINE	OUI
000 0 X 0128	13 AV GABRIEL PERI	PIERREFITTE-SUR-SEINE	OUI
000 0 U 0055	74 AV POTIER	PIERREFITTE-SUR-SEINE	OUI
000 0 X 0242	60 RUE ALBERT WALTER	PIERREFITTE-SUR-SEINE	OUI

000 0 X 0358	61 AV GABRIEL PERI	PIERREFITTE-SUR-SEINE	OUI
000 0 X 0101	12 RUE DES BLANCS CHANDINS	PIERREFITTE-SUR-SEINE	OUI
000 0 U 0035	38 AV POTIER	PIERREFITTE-SUR-SEINE	OUI
000 0 X 0243	60 RUE ALBERT WALTER	PIERREFITTE-SUR-SEINE	OUI
000 0 X 0322	0 SEN DES ECHALOTS	PIERREFITTE-SUR-SEINE	OUI
000 0 X 0090	9 RUE DES BLANCS CHANDINS	PIERREFITTE-SUR-SEINE	OUI
000 0 U 0373	58 AV POTIER	PIERREFITTE-SUR-SEINE	OUI
000 0 U 0023	18 AV POTIER	PIERREFITTE-SUR-SEINE	OUI
000 0 X 0040	46 RUE ALBERT WALTER	PIERREFITTE-SUR-SEINE	OUI
000 0 X 0086	20 RUE SEVERINE	PIERREFITTE-SUR-SEINE	OUI
000 0 X 0492	26 RUE LOUNES MATOUB	PIERREFITTE-SUR-SEINE	OUI
000 0 X 0297	11 SEN DES ECHALOTS	PIERREFITTE-SUR-SEINE	OUI
000 0 V 0006	43 RUE PIERRE DEGEYTER	PIERREFITTE-SUR-SEINE	OUI
000 AE 0236	10 IMP GABRIEL TULEU	PIERREFITTE-SUR-SEINE	OUI
000 0 X 0440	2 PL BARBARA	PIERREFITTE-SUR-SEINE	OUI
000 0 X 0749	31 RUE LEO FERRE	PIERREFITTE-SUR-SEINE	OUI
000 0 X 0739	43 RUE DES ECHALOTS	PIERREFITTE-SUR-SEINE	OUI
000 AD 0037	10 VLA DES JONCHEROLLES	PIERREFITTE-SUR-SEINE	OUI
000 AD 0046	9 VLA DES JONCHEROLLES	PIERREFITTE-SUR-SEINE	OUI
000 0 Z 0121	61 RUE DU HUIT MAI 1945	PIERREFITTE-SUR-SEINE	OUI
000 0 X 0750	41 RUE DES ECHALOTS	PIERREFITTE-SUR-SEINE	OUI
000 AE 0239	5 RUE DESIRE TULEU	PIERREFITTE-SUR-SEINE	OUI
000 0 X 0632	0 SEN DES SABLONS	PIERREFITTE-SUR-SEINE	OUI
000 0 X 0731	59 RUE DES ECHALOTS	PIERREFITTE-SUR-SEINE	OUI
000 AE 0334	5 RUE MAURICE	PIERREFITTE-SUR-SEINE	OUI
000 0 X 0109	35 RUE ALBERT WALTER	PIERREFITTE-SUR-SEINE	OUI
000 AE 0173	4 IMP QUARTIER NEUF	PIERREFITTE-SUR-SEINE	OUI
000 AE 0232	32 RUE NUNGESSER ET COLI	PIERREFITTE-SUR-SEINE	OUI
000 AD 0081	39 VLA DES JONCHEROLLES	PIERREFITTE-SUR-SEINE	OUI
000 AE 0098	8 PAS MAURICE	PIERREFITTE-SUR-SEINE	OUI
000 AE 0025	21 PAS MERCHER	PIERREFITTE-SUR-SEINE	OUI
000 AE 0103	20 PAS MAURICE	PIERREFITTE-SUR-SEINE	OUI
000 AE 0176	10 IMP QUARTIER NEUF	PIERREFITTE-SUR-SEINE	OUI
000 0 Z 0115	49 RUE DU HUIT MAI 1945	PIERREFITTE-SUR-SEINE	OUI
000 AD 0087	33 VLA DES JONCHEROLLES	PIERREFITTE-SUR-SEINE	OUI
000 AE 0303	14 PAS GILLET	PIERREFITTE-SUR-SEINE	OUI
000 AE 0038	219 AV ELISEE RECLUS	PIERREFITTE-SUR-SEINE	OUI
000 AE 0066	5 PAS GILLET	PIERREFITTE-SUR-SEINE	OUI
000 AE 0212	13 RUE SEVERIN TULEU	PIERREFITTE-SUR-SEINE	OUI
000 AE 0102	18 PAS MAURICE	PIERREFITTE-SUR-SEINE	OUI
000 AE 0087	15 PAS CRABOUILLET	PIERREFITTE-SUR-SEINE	OUI
000 AE 0368	14 RUE SEVERIN TULEU	PIERREFITTE-SUR-SEINE	OUI
000 AE 0067	3 PAS GILLET	PIERREFITTE-SUR-SEINE	OUI
000 0 Z 0119	57 RUE DU HUIT MAI 1945	PIERREFITTE-SUR-SEINE	OUI
000 0 Z 0031	62 RUE DU HUIT MAI 1945	PIERREFITTE-SUR-SEINE	OUI
000 0 Z 0127	73 RUE DU HUIT MAI 1945	PIERREFITTE-SUR-SEINE	OUI
000 AE 0208	20 RUE SEVERIN TULEU	PIERREFITTE-SUR-SEINE	OUI
000 AE 0205	10 RUE SEVERIN TULEU	PIERREFITTE-SUR-SEINE	OUI
000 AE 0310	26 PAS GILLET	PIERREFITTE-SUR-SEINE	OUI
000 AE 0299	10 PAS GILLET	PIERREFITTE-SUR-SEINE	OUI
000 AE 0189	19 IMP MATHIEU GILLET	PIERREFITTE-SUR-SEINE	OUI
000 0 Z 0009	25 RUE CAMELINAT	PIERREFITTE-SUR-SEINE	OUI
000 0 Z 0248	34 RUE DU HUIT MAI 1945	PIERREFITTE-SUR-SEINE	OUI
000 AE 0290	12 PAS MAURICE	PIERREFITTE-SUR-SEINE	OUI
000 AE 0140	3 RUE MAURICE	PIERREFITTE-SUR-SEINE	OUI
000 AE 0023	25 PAS MERCHER	PIERREFITTE-SUR-SEINE	OUI
000 AE 0345	10 RUE MAURICE	PIERREFITTE-SUR-SEINE	OUI
000 AE 0249	18 RUE FRANCOIS MITTERRAND	PIERREFITTE-SUR-SEINE	OUI
000 AE 0243	14 IMP GABRIEL TULEU	PIERREFITTE-SUR-SEINE	OUI
000 0 Z 0036	52 RUE DU HUIT MAI 1945	PIERREFITTE-SUR-SEINE	OUI
000 AF 0039	11 RUE NUNGESSER ET COLI	PIERREFITTE-SUR-SEINE	OUI

000 AF 0114	3 RUE NUNGESSER ET COLI	PIERREFITTE-SUR-SEINE	OUI
000 AF 0018	19 RUE PIERRE CURIE	PIERREFITTE-SUR-SEINE	OUI
000 AF 0001	167 AV ELISEE RECLUS	PIERREFITTE-SUR-SEINE	OUI
000 AF 0056	12 RUE DES LIZIARDS	PIERREFITTE-SUR-SEINE	OUI
000 AG 0047	11 RUE PAUL STRAUSS	PIERREFITTE-SUR-SEINE	OUI
000 AG 0119	96 RUE MAURICE BOKANOWSKI	PIERREFITTE-SUR-SEINE	OUI
000 AF 0109	29 RUE DES LIZIARDS	PIERREFITTE-SUR-SEINE	OUI
000 AG 0040	54 RUE MAURICE BOKANOWSKI	PIERREFITTE-SUR-SEINE	OUI
000 AG 0036	7 AV MOLIERE	PIERREFITTE-SUR-SEINE	OUI
000 AF 0052	20 RUE DES LIZIARDS	PIERREFITTE-SUR-SEINE	OUI
000 AF 0096	39 RUE RIBOT	PIERREFITTE-SUR-SEINE	OUI
000 AG 0056	17 AV MOLIERE	PIERREFITTE-SUR-SEINE	OUI
000 AG 0105	35 RUE PIERRE CURIE	PIERREFITTE-SUR-SEINE	OUI
000 AG 0102	41 RUE PIERRE CURIE	PIERREFITTE-SUR-SEINE	OUI
000 AG 0077	78 RUE MAURICE BOKANOWSKI	PIERREFITTE-SUR-SEINE	OUI
000 AG 0044	5 RUE PAUL STRAUSS	PIERREFITTE-SUR-SEINE	OUI
000 AF 0080	27 RUE DES LIZIARDS	PIERREFITTE-SUR-SEINE	OUI
000 AF 0093	33 RUE RIBOT	PIERREFITTE-SUR-SEINE	OUI
000 AF 0057	10 RUE DES LIZIARDS	PIERREFITTE-SUR-SEINE	OUI
000 AF 0003	5 RUE PIERRE CURIE	PIERREFITTE-SUR-SEINE	OUI
000 AF 0087	21 RUE RIBOT	PIERREFITTE-SUR-SEINE	OUI
000 AF 0062	22 RUE PIERRE CURIE	PIERREFITTE-SUR-SEINE	OUI
000 AF 0002	3 RUE PIERRE CURIE	PIERREFITTE-SUR-SEINE	OUI
000 AF 0032	2 RUE PIERRE CURIE	PIERREFITTE-SUR-SEINE	OUI
000 AF 0026	14 RUE PIERRE CURIE	PIERREFITTE-SUR-SEINE	OUI
000 AF 0091	29 RUE RIBOT	PIERREFITTE-SUR-SEINE	OUI
000 AF 0094	35 RUE RIBOT	PIERREFITTE-SUR-SEINE	OUI
000 AF 0072	42 RUE PIERRE CURIE	PIERREFITTE-SUR-SEINE	OUI
000 AG 0134	12 AV MOLIERE	PIERREFITTE-SUR-SEINE	OUI
000 AM 0261	100 AV EMILE ZOLA	PIERREFITTE-SUR-SEINE	OUI
000 AM 0187	14 RUE HAVY	PIERREFITTE-SUR-SEINE	OUI
000 AK 0049	5 VLA DU SUD	PIERREFITTE-SUR-SEINE	OUI
000 AL 0144	30 RUE MARGUERITE	PIERREFITTE-SUR-SEINE	OUI
000 AL 0025	17 RUE MARGUERITE	PIERREFITTE-SUR-SEINE	OUI
000 AL 0232	66 AV EMILE ZOLA	PIERREFITTE-SUR-SEINE	OUI
000 AH 0083	21 RUE F JOLIOT CURIE	PIERREFITTE-SUR-SEINE	OUI
000 AH 0073	86 RUE PIERRE CURIE	PIERREFITTE-SUR-SEINE	OUI
000 AL 0051	52 RUE MARGUERITE	PIERREFITTE-SUR-SEINE	OUI
000 AL 0105	17 RUE JACQUES	PIERREFITTE-SUR-SEINE	OUI
000 AI 0126	5 RUE DENIS PAPIN	PIERREFITTE-SUR-SEINE	OUI
000 AI 0164	30 RUE RIBOT	PIERREFITTE-SUR-SEINE	OUI
000 AH 0037	6 RUE DU DOCTEUR MENARD	PIERREFITTE-SUR-SEINE	OUI
000 AI 0004	4 RUE RIBOT	PIERREFITTE-SUR-SEINE	OUI
000 AI 0008	8 B RUE RIBOT	PIERREFITTE-SUR-SEINE	OUI
000 AI 0136	72 RUE PIERRE CURIE	PIERREFITTE-SUR-SEINE	OUI
000 AI 0031	29 AV DE L HIRONDELLE	PIERREFITTE-SUR-SEINE	OUI
000 AL 0100	7 RUE JACQUES	PIERREFITTE-SUR-SEINE	OUI
000 AM 0195	17 IMP GABRIEL	PIERREFITTE-SUR-SEINE	OUI
000 AM 0175	49 RUE GUYNEMER	PIERREFITTE-SUR-SEINE	OUI
000 AH 0049	11 RUE DU DOCTEUR MENARD	PIERREFITTE-SUR-SEINE	OUI
000 AH 0123	26 RUE F JOLIOT CURIE	PIERREFITTE-SUR-SEINE	OUI
000 AM 0016	31 IMP CHARLES BEAUGRAND	PIERREFITTE-SUR-SEINE	OUI
000 AM 0035	19 RUE HAVY	PIERREFITTE-SUR-SEINE	OUI
000 AH 0091	90 RUE PIERRE CURIE	PIERREFITTE-SUR-SEINE	OUI
000 AH 0109	126 RUE PIERRE CURIE	PIERREFITTE-SUR-SEINE	OUI
000 AM 0012	21 IMP CHARLES BEAUGRAND	PIERREFITTE-SUR-SEINE	OUI
000 AL 0107	21 RUE JACQUES	PIERREFITTE-SUR-SEINE	OUI
000 AM 0028	25 RUE HAVY	PIERREFITTE-SUR-SEINE	OUI
000 AI 0073	15 RUE ANATOLE FRANCE	PIERREFITTE-SUR-SEINE	OUI
000 AI 0043	5 AV DE L HIRONDELLE	PIERREFITTE-SUR-SEINE	OUI
000 AI 0109	32 RUE ANATOLE FRANCE	PIERREFITTE-SUR-SEINE	OUI

000 AI 0057	12 AV DE L HIRONDELLE	PIERREFITTE-SUR-SEINE	OUI
000 AL 0207	3 B RUE MARGUERITE	PIERREFITTE-SUR-SEINE	OUI
000 AL 0050	54 RUE MARGUERITE	PIERREFITTE-SUR-SEINE	OUI
000 AK 0028	17 VLA DU NORD	PIERREFITTE-SUR-SEINE	OUI
000 AK 0178	13 VLA DU SUD	PIERREFITTE-SUR-SEINE	OUI
000 AK 0048	7 VLA DU SUD	PIERREFITTE-SUR-SEINE	OUI
000 AK 0156	1 VLA DU SUD	PIERREFITTE-SUR-SEINE	OUI
000 AK 0029	15 VLA DU NORD	PIERREFITTE-SUR-SEINE	OUI
000 AG 0103	39 RUE PIERRE CURIE	PIERREFITTE-SUR-SEINE	OUI
000 AH 0124	12 RUE CORNEILLE	PIERREFITTE-SUR-SEINE	OUI
000 AI 0032	27 AV DE L HIRONDELLE	PIERREFITTE-SUR-SEINE	OUI
000 AI 0116	23 RUE ANATOLE FRANCE	PIERREFITTE-SUR-SEINE	OUI
000 AI 0058	14 AV DE L HIRONDELLE	PIERREFITTE-SUR-SEINE	OUI
000 AL 0048	58 RUE MARGUERITE	PIERREFITTE-SUR-SEINE	OUI
000 AL 0040	49 RUE MARGUERITE	PIERREFITTE-SUR-SEINE	OUI
000 AL 0053	48 RUE MARGUERITE	PIERREFITTE-SUR-SEINE	OUI
000 AG 0025	16 AV MOLIERE	PIERREFITTE-SUR-SEINE	OUI
000 AI 0010	12 RUE RIBOT	PIERREFITTE-SUR-SEINE	OUI
000 AL 0044	57 RUE MARGUERITE	PIERREFITTE-SUR-SEINE	OUI
000 AL 0149	46 RUE MARGUERITE	PIERREFITTE-SUR-SEINE	OUI
000 AG 0069	93 RUE PIERRE CURIE	PIERREFITTE-SUR-SEINE	OUI
000 AH 0032	16 RUE DU DOCTEUR MENARD	PIERREFITTE-SUR-SEINE	OUI
000 AI 0070	24 RUE DENIS PAPIN	PIERREFITTE-SUR-SEINE	OUI
000 AI 0158	35 RUE NUNGESSER ET COLI	PIERREFITTE-SUR-SEINE	OUI
000 AI 0139	78 RUE PIERRE CURIE	PIERREFITTE-SUR-SEINE	OUI
000 AL 0209	26 RUE MARGUERITE	PIERREFITTE-SUR-SEINE	OUI
000 AL 0094	60 AV EMILE ZOLA	PIERREFITTE-SUR-SEINE	OUI
000 AH 0038	4 RUE DU DOCTEUR MENARD	PIERREFITTE-SUR-SEINE	OUI
000 AH 0207	6 RUE CORNEILLE	PIERREFITTE-SUR-SEINE	OUI
000 AI 0042	7 AV DE L HIRONDELLE	PIERREFITTE-SUR-SEINE	OUI
000 AL 0208	26 RUE MARGUERITE	PIERREFITTE-SUR-SEINE	OUI
000 AL 0058	38 RUE MARGUERITE	PIERREFITTE-SUR-SEINE	OUI
000 AH 0162	35 RUE F JOLIOT CURIE	PIERREFITTE-SUR-SEINE	OUI
000 AH 0066	105 RUE PIERRE CURIE	PIERREFITTE-SUR-SEINE	OUI
000 AM 0266	108 AV EMILE ZOLA	PIERREFITTE-SUR-SEINE	OUI
000 AM 0042	10 IMP CHARLES BEAUGRAND	PIERREFITTE-SUR-SEINE	OUI
000 O C 0183	154 RUE DE LA BUTTE PINSON	PIERREFITTE-SUR-SEINE	OUI
000 AM 0193	15 IMP GABRIEL	PIERREFITTE-SUR-SEINE	OUI
000 AM 0110	11 IMP DALIS	PIERREFITTE-SUR-SEINE	OUI
000 AM 0242	104 AV EMILE ZOLA	PIERREFITTE-SUR-SEINE	OUI
000 O B 0104	3 IMP EDOUARD VAILLANT	PIERREFITTE-SUR-SEINE	OUI
000 O B 0161	3 IMP EDOUARD VAILLANT	PIERREFITTE-SUR-SEINE	OUI
000 O B 0126	39 AV GENERAL GALLIENI	PIERREFITTE-SUR-SEINE	OUI
000 O B 0077	18 IMP AUGUSTE BLANQUI	PIERREFITTE-SUR-SEINE	OUI
000 O B 0080	44 RUE FERNAND PELLOUTIER	PIERREFITTE-SUR-SEINE	OUI
000 O B 0041	172 RUE DE LA BUTTE PINSON	PIERREFITTE-SUR-SEINE	OUI
000 O B 0093	8 IMP DES FORTES TERRES	PIERREFITTE-SUR-SEINE	OUI
000 O B 0132	2 RUE DELESCLUZE	PIERREFITTE-SUR-SEINE	OUI
000 O C 0143	43 RUE EDOUARD VAILLANT	PIERREFITTE-SUR-SEINE	OUI
000 O C 0001	183 RUE DE LA BUTTE PINSON	PIERREFITTE-SUR-SEINE	OUI
000 O C 0182	154 RUE DE LA BUTTE PINSON	PIERREFITTE-SUR-SEINE	OUI
000 O A 0233	51 RUE DELESCLUZE	PIERREFITTE-SUR-SEINE	OUI
000 O H 0170	7 RUE CHARLES PERRIN	PIERREFITTE-SUR-SEINE	OUI
000 O H 0261	24 RUE LOUIS	PIERREFITTE-SUR-SEINE	OUI
000 O A 0220	2 RUE AUGUSTE BLANQUI	PIERREFITTE-SUR-SEINE	OUI
000 O A 0023	3 IMP DELESCLUZE	PIERREFITTE-SUR-SEINE	OUI
000 O A 0178	63 AV GENERAL GALLIENI	PIERREFITTE-SUR-SEINE	OUI
000 O B 0049	6 RUE FERNAND PELLOUTIER	PIERREFITTE-SUR-SEINE	OUI
000 O B 0139	37 AV GENERAL GALLIENI	PIERREFITTE-SUR-SEINE	OUI
000 O B 0269	41 RUE FERNAND PELLOUTIER	PIERREFITTE-SUR-SEINE	OUI
000 O M 0054	19 RUE JACQUES PETIT	PIERREFITTE-SUR-SEINE	OUI

000 0 N 0056	4 RUE DE LA BUTTE PINSON	PIERREFITTE-SUR-SEINE	OUI
000 0 A 0167	77 AV GENERAL GALLIENI	PIERREFITTE-SUR-SEINE	OUI
000 0 A 0183	67 AV GENERAL GALLIENI	PIERREFITTE-SUR-SEINE	OUI
000 0 A 0149	91 AV GENERAL GALLIENI	PIERREFITTE-SUR-SEINE	OUI
000 0 A 0215	14 RUE AUGUSTE BLANQUI	PIERREFITTE-SUR-SEINE	OUI
000 0 B 0239	8 IMP AUGUSTE BLANQUI	PIERREFITTE-SUR-SEINE	OUI
000 0 C 0236	55 RUE EDOUARD VAILLANT	PIERREFITTE-SUR-SEINE	OUI
000 0 A 0197	59 AV GENERAL GALLIENI	PIERREFITTE-SUR-SEINE	OUI
000 0 A 0203	99 AV GENERAL GALLIENI	PIERREFITTE-SUR-SEINE	OUI
000 0 C 0164	140 RUE DE LA BUTTE PINSON	PIERREFITTE-SUR-SEINE	OUI
000 0 C 0180	154 RUE DE LA BUTTE PINSON	PIERREFITTE-SUR-SEINE	OUI
000 0 A 0103	0 LES CAVES	PIERREFITTE-SUR-SEINE	OUI
000 0 A 0327	22 B RUE AUGUSTE BLANQUI	PIERREFITTE-SUR-SEINE	OUI
000 0 B 0103	5 IMP EDOUARD VAILLANT	PIERREFITTE-SUR-SEINE	OUI
000 0 A 0337	0 SEN DU FORT	PIERREFITTE-SUR-SEINE	OUI
000 0 A 0299	0 RUE DELESCLUZE	PIERREFITTE-SUR-SEINE	OUI
000 0 A 0122	60 RUE DELESCLUZE	PIERREFITTE-SUR-SEINE	OUI
000 0 A 0125	103 AV GENERAL GALLIENI	PIERREFITTE-SUR-SEINE	OUI
000 0 A 0163	7 SEN DU FORT	PIERREFITTE-SUR-SEINE	OUI
000 0 A 0101	5 RUE DELESCLUZE	PIERREFITTE-SUR-SEINE	OUI
000 0 A 0130	10 RUE JEAN BAPTISTE CLEMENT	PIERREFITTE-SUR-SEINE	OUI
000 0 A 0024	57 RUE DELESCLUZE	PIERREFITTE-SUR-SEINE	OUI
000 0 B 0160	45 AV GENERAL GALLIENI	PIERREFITTE-SUR-SEINE	OUI
000 0 B 0335	3 B RUE AUGUSTE BLANQUI	PIERREFITTE-SUR-SEINE	OUI
000 0 B 0297	9 VLA DU BELVEDERE	PIERREFITTE-SUR-SEINE	OUI
000 0 F 0061	24 RUE AUGUSTINE MARECHAL	PIERREFITTE-SUR-SEINE	OUI
000 0 D 0357	0 RUE AUDENET	PIERREFITTE-SUR-SEINE	OUI
000 0 F 0037	40 RUE PAUL LAFARGUE	PIERREFITTE-SUR-SEINE	OUI
000 0 H 0154	71 BD CHARLES DE GAULLE	PIERREFITTE-SUR-SEINE	OUI
000 0 H 0145	93 BD CHARLES DE GAULLE	PIERREFITTE-SUR-SEINE	OUI
000 0 H 0161	105 BD CHARLES DE GAULLE	PIERREFITTE-SUR-SEINE	OUI
000 0 H 0003	66 RUE MOREL D ARLEUX	PIERREFITTE-SUR-SEINE	OUI
000 0 C 0006	173 RUE DE LA BUTTE PINSON	PIERREFITTE-SUR-SEINE	OUI
000 0 C 0214	28 AV DE LA REPUBLIQUE	PIERREFITTE-SUR-SEINE	OUI
000 0 H 0180	17 RUE CHARLES PERRIN	PIERREFITTE-SUR-SEINE	OUI
000 0 C 0009	0 LE FAITE DES ABBAYES	PIERREFITTE-SUR-SEINE	OUI
000 0 C 0163	142 RUE DE LA BUTTE PINSON	PIERREFITTE-SUR-SEINE	OUI
000 0 D 0196	44 RUE AUDENET	PIERREFITTE-SUR-SEINE	OUI
000 0 D 0341	30 AV GENERAL GALLIENI	PIERREFITTE-SUR-SEINE	OUI
000 0 H 0002	60 RUE MOREL D ARLEUX	PIERREFITTE-SUR-SEINE	OUI
000 0 H 0075	34 SEN VERTE	PIERREFITTE-SUR-SEINE	OUI
000 0 H 0253	28 RUE LOUIS	PIERREFITTE-SUR-SEINE	OUI
000 0 H 0289	1 SEN VERTE	PIERREFITTE-SUR-SEINE	OUI
000 0 C 0012	0 LE FAITE DES ABBAYES	PIERREFITTE-SUR-SEINE	OUI
000 0 C 0030	149 RUE DE LA BUTTE PINSON	PIERREFITTE-SUR-SEINE	OUI
000 0 D 0086	11 RUE ALBERT FRANCON	PIERREFITTE-SUR-SEINE	OUI
000 0 G 0153	5 RUE PIERRE	PIERREFITTE-SUR-SEINE	OUI
000 0 G 0096	52 RUE MOREL D ARLEUX	PIERREFITTE-SUR-SEINE	OUI
000 0 H 0175	29 RUE CHARLES PERRIN	PIERREFITTE-SUR-SEINE	OUI
000 0 H 0284	14 RUE JEANNE D ARC	PIERREFITTE-SUR-SEINE	OUI
000 0 H 0037	43 RUE BARNOLD	PIERREFITTE-SUR-SEINE	OUI
000 0 H 0221	21 RUE CHARLES PERRIN	PIERREFITTE-SUR-SEINE	OUI
000 0 H 0172	57 RUE MOREL D ARLEUX	PIERREFITTE-SUR-SEINE	OUI
000 0 G 0014	37 RUE DE BEAUSEJOUR	PIERREFITTE-SUR-SEINE	OUI
000 0 G 0130	27 RUE MOREL D ARLEUX	PIERREFITTE-SUR-SEINE	OUI
000 0 L 0183	21 AV DU MARECHAL FOCH	PIERREFITTE-SUR-SEINE	OUI
000 0 G 0101	1 RUE DE VERDUN	PIERREFITTE-SUR-SEINE	OUI
000 0 G 0109	26 RUE MOREL D ARLEUX	PIERREFITTE-SUR-SEINE	OUI
000 0 H 0291	1 SEN VERTE	PIERREFITTE-SUR-SEINE	OUI
000 0 H 0052	27 SEN VERTE	PIERREFITTE-SUR-SEINE	OUI
000 0 H 0108	4 RUE CHARLES PERRIN	PIERREFITTE-SUR-SEINE	OUI

000 0 C 0135	59 RUE EDOUARD VAILLANT	PIERREFITTE-SUR-SEINE	OUI
000 0 C 0176	150 RUE DE LA BUTTE PINSON	PIERREFITTE-SUR-SEINE	OUI
000 0 G 0168	42 RUE BARNOLD	PIERREFITTE-SUR-SEINE	OUI
000 0 H 0272	12 RUE LOUIS	PIERREFITTE-SUR-SEINE	OUI
000 0 H 0010	21 RUE LOUIS	PIERREFITTE-SUR-SEINE	OUI
000 0 H 0073	38 SEN VERTE	PIERREFITTE-SUR-SEINE	OUI
000 0 H 0088	24 SEN VERTE	PIERREFITTE-SUR-SEINE	OUI
000 0 D 0063	48 AV GENERAL GALLIENI	PIERREFITTE-SUR-SEINE	OUI
000 0 D 0181	89 RUE JULES CHATENAY	PIERREFITTE-SUR-SEINE	OUI
000 0 G 0134	47 RUE MOREL D ARLEUX	PIERREFITTE-SUR-SEINE	OUI
000 0 D 0166	71 RUE JULES CHATENAY	PIERREFITTE-SUR-SEINE	OUI
000 0 H 0247	6 SEN VERTE	PIERREFITTE-SUR-SEINE	OUI
000 0 H 0097	19 ALL DE LA PAIX	PIERREFITTE-SUR-SEINE	OUI
000 0 G 0205	15 B RUE DE BEAUSEJOUR	PIERREFITTE-SUR-SEINE	OUI
000 0 G 0229	44 RUE BARNOLD	PIERREFITTE-SUR-SEINE	OUI
000 0 H 0165	91 BD CHARLES DE GAULLE	PIERREFITTE-SUR-SEINE	OUI
000 0 G 0132	39 RUE MOREL D ARLEUX	PIERREFITTE-SUR-SEINE	OUI
000 0 G 0108	28 RUE MOREL D ARLEUX	PIERREFITTE-SUR-SEINE	OUI
000 0 G 0069	21 AV DE LA CONCORDE	PIERREFITTE-SUR-SEINE	OUI
000 0 G 0061	37 AV DE LA CONCORDE	PIERREFITTE-SUR-SEINE	OUI
000 0 H 0163	105 BD CHARLES DE GAULLE	PIERREFITTE-SUR-SEINE	OUI
000 0 H 0087	14 ALL PARMENTIER	PIERREFITTE-SUR-SEINE	OUI
000 0 F 0178	17 RUE PAUL LAFARGUE	PIERREFITTE-SUR-SEINE	OUI
000 0 G 0139	30 RUE PIERRE	PIERREFITTE-SUR-SEINE	OUI
000 0 G 0049	38 AV DE LA CONCORDE	PIERREFITTE-SUR-SEINE	OUI
000 0 G 0038	18 AV DE LA CONCORDE	PIERREFITTE-SUR-SEINE	OUI
000 0 H 0032	78 RUE MOREL D ARLEUX	PIERREFITTE-SUR-SEINE	OUI
000 0 D 0420	42 AV GENERAL GALLIENI	PIERREFITTE-SUR-SEINE	OUI
000 0 D 0083	26 AV GENERAL GALLIENI	PIERREFITTE-SUR-SEINE	OUI
000 0 D 0127	39 RUE AUDENET	PIERREFITTE-SUR-SEINE	OUI
000 0 F 0163	18 B RUE ADELINE	PIERREFITTE-SUR-SEINE	OUI
000 0 G 0052	44 AV DE LA CONCORDE	PIERREFITTE-SUR-SEINE	OUI
000 0 G 0242	14 RUE BARNOLD	PIERREFITTE-SUR-SEINE	OUI
000 0 G 0159	29 RUE PIERRE	PIERREFITTE-SUR-SEINE	OUI
000 0 F 0198	9 RUE PAUL LAFARGUE	PIERREFITTE-SUR-SEINE	OUI
000 0 F 0160	45 RUE AUGUSTINE MARECHAL	PIERREFITTE-SUR-SEINE	OUI
000 0 F 0203	39 RUE AUGUSTINE MARECHAL	PIERREFITTE-SUR-SEINE	OUI
000 0 F 0085	29 RUE AUGUSTINE MARECHAL	PIERREFITTE-SUR-SEINE	OUI
000 0 F 0099	13 RUE AUGUSTINE MARECHAL	PIERREFITTE-SUR-SEINE	OUI
000 0 D 0234	13 RUE ALBERT FRANCON	PIERREFITTE-SUR-SEINE	OUI
000 0 D 0224	85 RUE JULES CHATENAY	PIERREFITTE-SUR-SEINE	OUI
000 0 F 0011	15 RUE ADELINE	PIERREFITTE-SUR-SEINE	OUI
000 0 J 0031	84 BD CHARLES DE GAULLE	PIERREFITTE-SUR-SEINE	OUI
000 0 J 0028	94 BD CHARLES DE GAULLE	PIERREFITTE-SUR-SEINE	OUI
000 0 J 0051	73 BD PASTEUR	PIERREFITTE-SUR-SEINE	OUI
000 0 J 0026	92 BD CHARLES DE GAULLE	PIERREFITTE-SUR-SEINE	OUI
000 0 F 0191	19 B RUE PAUL LAFARGUE	PIERREFITTE-SUR-SEINE	OUI
000 0 G 0024	9 RUE DE BEAUSEJOUR	PIERREFITTE-SUR-SEINE	OUI
000 0 G 0099	46 RUE MOREL D ARLEUX	PIERREFITTE-SUR-SEINE	OUI
000 0 J 0124	96 BD CHARLES DE GAULLE	PIERREFITTE-SUR-SEINE	OUI
000 0 J 0020	4 RUE REBOUSSIN	PIERREFITTE-SUR-SEINE	OUI
000 0 D 0126	42 SEN DE CHARPIES	PIERREFITTE-SUR-SEINE	OUI
000 0 L 0098	3 BD JEAN MERMOZ	PIERREFITTE-SUR-SEINE	OUI
000 0 L 0106	14 RUE ALBERT FRANCON	PIERREFITTE-SUR-SEINE	OUI
000 0 L 0060	23 BD CHARLES DE GAULLE	PIERREFITTE-SUR-SEINE	OUI
000 0 L 0101	20 AV GENERAL GALLIENI	PIERREFITTE-SUR-SEINE	OUI
000 0 K 0036	54 BD CHARLES DE GAULLE	PIERREFITTE-SUR-SEINE	OUI
000 0 K 0204	9 RUE JULES CHATENAY	PIERREFITTE-SUR-SEINE	OUI
000 0 K 0009	51 BD PASTEUR	PIERREFITTE-SUR-SEINE	OUI
000 0 K 0294	82 BD CHARLES DE GAULLE	PIERREFITTE-SUR-SEINE	OUI
000 0 K 0001	33 BD PASTEUR	PIERREFITTE-SUR-SEINE	OUI

000 0 K 0120	54 RUE ALBERT FRANCON	PIERREFITTE-SUR-SEINE	OUI
000 0 K 0088	11 AV GUIARD	PIERREFITTE-SUR-SEINE	OUI
000 0 K 0079	8 AV GUIARD	PIERREFITTE-SUR-SEINE	OUI
000 0 K 0192	8 RUE ALCIDE D ORBIGNY	PIERREFITTE-SUR-SEINE	OUI
000 0 K 0258	23 RUE ETIENNE DOLET	PIERREFITTE-SUR-SEINE	OUI
000 0 K 0143	31 BD CHARLES DE GAULLE	PIERREFITTE-SUR-SEINE	OUI
000 0 K 0302	17 AV GUIARD	PIERREFITTE-SUR-SEINE	OUI
000 0 K 0005	41 BD PASTEUR	PIERREFITTE-SUR-SEINE	OUI
000 0 K 0106	34 RUE JULES CHATENAY	PIERREFITTE-SUR-SEINE	OUI
000 0 L 0075	14 AV DU MARECHAL FOCH	PIERREFITTE-SUR-SEINE	OUI
000 0 K 0076	12 RUE JULES CHATENAY	PIERREFITTE-SUR-SEINE	OUI
000 0 K 0097	3 RUE LOUIS	PIERREFITTE-SUR-SEINE	OUI
000 0 K 0296	37 VLA GLORIETTE	PIERREFITTE-SUR-SEINE	OUI
000 0 K 0265	11 AV GUIARD	PIERREFITTE-SUR-SEINE	OUI
000 0 K 0166	5 RUE LOUIS	PIERREFITTE-SUR-SEINE	OUI
000 0 K 0195	3 RUE JULES CHATENAY	PIERREFITTE-SUR-SEINE	OUI
000 0 K 0127	29 RUE JULES CHATENAY	PIERREFITTE-SUR-SEINE	OUI
000 0 K 0189	6 RUE JULES CHATENAY	PIERREFITTE-SUR-SEINE	OUI
000 0 K 0145	2 RUE ALCIDE D ORBIGNY	PIERREFITTE-SUR-SEINE	OUI
000 0 N 0236	40 RUE DE LA BUTTE PINSON	PIERREFITTE-SUR-SEINE	OUI
000 0 P 0303	17 RUE DU THEATRE	PIERREFITTE-SUR-SEINE	OUI
000 0 N 0279	67 SEN DU CLOS	PIERREFITTE-SUR-SEINE	OUI
000 0 K 0101	11 RUE LOUIS	PIERREFITTE-SUR-SEINE	OUI
000 0 N 0266	88 RUE DE LA BUTTE PINSON	PIERREFITTE-SUR-SEINE	OUI
000 0 N 0209	62 RUE DE LA BUTTE PINSON	PIERREFITTE-SUR-SEINE	OUI
000 0 N 0315	16 RUE DE LA BUTTE PINSON	PIERREFITTE-SUR-SEINE	OUI
000 0 N 0006	5 RUE DE LA BUTTE PINSON	PIERREFITTE-SUR-SEINE	OUI
000 0 P 0189	11 RUE DU THEATRE	PIERREFITTE-SUR-SEINE	OUI
000 0 S 0105	4 RUE DU PARC	PIERREFITTE-SUR-SEINE	OUI
000 0 S 0088	6 IMP DU PARC	PIERREFITTE-SUR-SEINE	OUI
000 0 S 0116	14 T RUE DU PARC	PIERREFITTE-SUR-SEINE	OUI
000 0 N 0177	74 RUE FRANCOIS GILLET	PIERREFITTE-SUR-SEINE	OUI
000 0 P 0131	30 AV VICTOR HUGO	PIERREFITTE-SUR-SEINE	OUI
000 0 P 0159	25 RUE GUEROUX	PIERREFITTE-SUR-SEINE	OUI
000 0 P 0232	33 AV PIERRE BROSSOLETTE	PIERREFITTE-SUR-SEINE	OUI
000 0 S 0084	12 RUE ARMAND BRETTE	PIERREFITTE-SUR-SEINE	OUI
000 0 N 0116	82 RUE DE LA BUTTE PINSON	PIERREFITTE-SUR-SEINE	OUI
000 0 N 0054	8 RUE DE LA BUTTE PINSON	PIERREFITTE-SUR-SEINE	OUI
000 0 S 0027	6 RUE DU PARC	PIERREFITTE-SUR-SEINE	OUI
000 0 M 0259	116 RUE DE LA BUTTE PINSON	PIERREFITTE-SUR-SEINE	OUI
000 0 N 0007	7 RUE DE LA BUTTE PINSON	PIERREFITTE-SUR-SEINE	OUI
000 0 N 0297	80 RUE DE LA BUTTE PINSON	PIERREFITTE-SUR-SEINE	OUI
000 0 P 0100	20 AV PIERRE BROSSOLETTE	PIERREFITTE-SUR-SEINE	OUI
000 0 P 0091	23 AV PIERRE BROSSOLETTE	PIERREFITTE-SUR-SEINE	OUI
000 0 M 0045	7 RUE JACQUES PETIT	PIERREFITTE-SUR-SEINE	OUI
000 0 N 0048	33 RUE DE LA BUTTE PINSON	PIERREFITTE-SUR-SEINE	OUI
000 0 N 0259	45 RUE MAURICE DAVID	PIERREFITTE-SUR-SEINE	OUI
000 0 O 0180	15 SEN DU BOIS DE RICHEBOURG	PIERREFITTE-SUR-SEINE	OUI
000 0 P 0217	39 AV PIERRE BROSSOLETTE	PIERREFITTE-SUR-SEINE	OUI
000 0 T 0149	62 RUE GUEROUX	PIERREFITTE-SUR-SEINE	OUI
000 0 O 0169	3 AV EMILIE	PIERREFITTE-SUR-SEINE	OUI
000 0 P 0162	43 RUE GUEROUX	PIERREFITTE-SUR-SEINE	OUI
000 0 Q 0109	67 RUE ETIENNE DOLET	PIERREFITTE-SUR-SEINE	OUI
000 0 Q 0100	74 BD PASTEUR	PIERREFITTE-SUR-SEINE	OUI
000 0 Q 0047	13 RUE TALMA	PIERREFITTE-SUR-SEINE	OUI
000 0 S 0052	32 RUE ARMAND BRETTE	PIERREFITTE-SUR-SEINE	OUI
000 0 O 0058	13 AV EMILIE	PIERREFITTE-SUR-SEINE	OUI
000 0 M 0062	27 RUE JACQUES PETIT	PIERREFITTE-SUR-SEINE	OUI
000 0 M 0009	125 RUE DE LA BUTTE PINSON	PIERREFITTE-SUR-SEINE	OUI
000 0 O 0183	4 RUE ALBERT WALTER	PIERREFITTE-SUR-SEINE	OUI
000 0 Q 0052	31 RUE ARMAND BRETTE	PIERREFITTE-SUR-SEINE	OUI



000 0 S 0110	30 RUE DU PARC	PIERREFITTE-SUR-SEINE	OUI
000 0 M 0043	100 RUE DE LA BUTTE PINSON	PIERREFITTE-SUR-SEINE	OUI
000 0 O 0099	66 SEN DU CLOS	PIERREFITTE-SUR-SEINE	OUI
000 0 O 0097	24 AV GABRIEL PERI	PIERREFITTE-SUR-SEINE	OUI
000 0 U 0522	116 RUE ETIENNE DOLET	PIERREFITTE-SUR-SEINE	OUI
000 0 N 0218	46 RUE DE LA BUTTE PINSON	PIERREFITTE-SUR-SEINE	OUI
000 0 N 0243	104 SEN DU CLOS	PIERREFITTE-SUR-SEINE	OUI
000 0 P 0105	7 AV VICTOR HUGO	PIERREFITTE-SUR-SEINE	OUI
000 0 Q 0015	27 RUE ARMAND BRETTE	PIERREFITTE-SUR-SEINE	OUI
000 0 S 0024	103 RUE ETIENNE DOLET	PIERREFITTE-SUR-SEINE	OUI
000 0 S 0066	4 IMP TALMA	PIERREFITTE-SUR-SEINE	OUI
000 0 S 0049	36 RUE ARMAND BRETTE	PIERREFITTE-SUR-SEINE	OUI
000 0 N 0213	57 RUE MAURICE DAVID	PIERREFITTE-SUR-SEINE	OUI
000 0 P 0129	36 AV VICTOR HUGO	PIERREFITTE-SUR-SEINE	OUI
000 0 P 0168	16 RUE DU THEATRE	PIERREFITTE-SUR-SEINE	OUI
000 0 P 0285	32 AV PIERRE BROSOLETTTE	PIERREFITTE-SUR-SEINE	OUI
000 0 Q 0081	96 B BD PASTEUR	PIERREFITTE-SUR-SEINE	OUI
000 0 Q 0073	41 RUE ARMAND BRETTE	PIERREFITTE-SUR-SEINE	OUI
000 0 Q 0055	12 RUE BROHAN	PIERREFITTE-SUR-SEINE	OUI
000 0 S 0086	8 RUE ARMAND BRETTE	PIERREFITTE-SUR-SEINE	OUI
000 0 N 0271	47 RUE DE LA BUTTE PINSON	PIERREFITTE-SUR-SEINE	OUI
000 0 N 0124	33 RUE MAURICE DAVID	PIERREFITTE-SUR-SEINE	OUI
000 0 N 0265	88 RUE DE LA BUTTE PINSON	PIERREFITTE-SUR-SEINE	OUI
000 0 P 0070	32 BD PASTEUR	PIERREFITTE-SUR-SEINE	OUI
000 0 P 0130	34 AV VICTOR HUGO	PIERREFITTE-SUR-SEINE	OUI
000 0 Q 0051	29 RUE ARMAND BRETTE	PIERREFITTE-SUR-SEINE	OUI
000 0 Q 0121	25 RUE ARMAND BRETTE	PIERREFITTE-SUR-SEINE	OUI
000 0 Q 0019	12 RUE TALMA	PIERREFITTE-SUR-SEINE	OUI
000 0 T 0148	60 I RUE GUEROUX	PIERREFITTE-SUR-SEINE	OUI
000 0 T 0091	13 RUE CAUBERT DE CLERY	PIERREFITTE-SUR-SEINE	OUI
000 0 T 0072	24 RUE EUGENE VARLIN	PIERREFITTE-SUR-SEINE	OUI
000 0 N 0086	26 RUE DE LA BUTTE PINSON	PIERREFITTE-SUR-SEINE	OUI
000 0 N 0089	15 SEN DU CLOS	PIERREFITTE-SUR-SEINE	OUI
000 0 N 0229	69 SEN DU CLOS	PIERREFITTE-SUR-SEINE	OUI
000 0 P 0115	29 AV VICTOR HUGO	PIERREFITTE-SUR-SEINE	OUI
000 0 N 0045	37 RUE DE LA BUTTE PINSON	PIERREFITTE-SUR-SEINE	OUI
000 0 N 0232	42 RUE DE LA BUTTE PINSON	PIERREFITTE-SUR-SEINE	OUI
000 0 P 0198	54 RUE ETIENNE DOLET	PIERREFITTE-SUR-SEINE	OUI
000 0 X 0581	0 SEN DU CHEMIN NEUF	PIERREFITTE-SUR-SEINE	OUI
000 0 X 0765	27 RUE LEO FERRE	PIERREFITTE-SUR-SEINE	OUI
000 0 T 0106	25 RUE CAUBERT DE CLERY	PIERREFITTE-SUR-SEINE	OUI
000 0 N 0058	46 AV GABRIEL PERI	PIERREFITTE-SUR-SEINE	OUI
000 0 P 0066	36 BD JEAN MERMOZ	PIERREFITTE-SUR-SEINE	OUI
000 0 P 0169	14 RUE DU THEATRE	PIERREFITTE-SUR-SEINE	OUI
000 0 P 0069	30 BD PASTEUR	PIERREFITTE-SUR-SEINE	OUI
000 0 X 0666	26 RUE SEVERINE	PIERREFITTE-SUR-SEINE	OUI
000 0 X 0692	1 RUE EDITH PIAF	PIERREFITTE-SUR-SEINE	OUI
000 0 T 0079	49 AV POTIER	PIERREFITTE-SUR-SEINE	OUI
000 0 N 0163	30 SEN DU BOIS DE RICHEBOURG	PIERREFITTE-SUR-SEINE	OUI
000 0 X 0102	14 RUE DES BLANCS CHANDINS	PIERREFITTE-SUR-SEINE	OUI
000 0 X 0179	40 RUE ALBERT WALTER	PIERREFITTE-SUR-SEINE	OUI
000 0 X 0772	53 AV GABRIEL PERI	PIERREFITTE-SUR-SEINE	OUI
000 0 T 0112	94 RUE ETIENNE DOLET	PIERREFITTE-SUR-SEINE	OUI
000 0 T 0238	60 RUE GUEROUX	PIERREFITTE-SUR-SEINE	OUI
000 0 X 0052	32 RUE SEVERINE	PIERREFITTE-SUR-SEINE	OUI
000 0 X 0773	57 AV GABRIEL PERI	PIERREFITTE-SUR-SEINE	OUI
000 0 T 0071	22 RUE EUGENE VARLIN	PIERREFITTE-SUR-SEINE	OUI
000 0 X 0108	37 RUE ALBERT WALTER	PIERREFITTE-SUR-SEINE	OUI
000 0 X 0078	66 RUE SEVERINE	PIERREFITTE-SUR-SEINE	OUI
000 0 X 0723	48 RUE SEVERINE	PIERREFITTE-SUR-SEINE	OUI
000 0 U 0506	84 AV POTIER	PIERREFITTE-SUR-SEINE	OUI

000 0 X 0711	40 RUE LEO FERRE	PIERREFITTE-SUR-SEINE	OUI
000 0 X 0139	39 B RUE DES SABLONS	PIERREFITTE-SUR-SEINE	OUI
000 0 X 0174	15 SEN DES ECHALOTS	PIERREFITTE-SUR-SEINE	OUI
000 0 X 0182	10 RUE SEVERINE	PIERREFITTE-SUR-SEINE	OUI
000 0 U 0484	116 RUE ETIENNE DOLET	PIERREFITTE-SUR-SEINE	OUI
000 0 U 0471	54 AV POTIER	PIERREFITTE-SUR-SEINE	OUI
000 0 U 0025	22 AV POTIER	PIERREFITTE-SUR-SEINE	OUI
000 0 U 0169	52 AV POTIER	PIERREFITTE-SUR-SEINE	OUI
000 0 X 0074	62 RUE SEVERINE	PIERREFITTE-SUR-SEINE	OUI
000 0 U 0021	6 IMP POTIER	PIERREFITTE-SUR-SEINE	OUI
000 0 X 0631	0 SEN DES SABLONS	PIERREFITTE-SUR-SEINE	OUI
000 0 X 0633	0 SEN DES SABLONS	PIERREFITTE-SUR-SEINE	OUI
000 0 X 0181	12 RUE SEVERINE	PIERREFITTE-SUR-SEINE	OUI
000 0 X 0679	19 SEN DES ECHALOTS	PIERREFITTE-SUR-SEINE	OUI
000 0 X 0511	8 AV LENINE	PIERREFITTE-SUR-SEINE	OUI
000 0 U 0442	66 AV POTIER	PIERREFITTE-SUR-SEINE	OUI
000 0 U 0024	20 AV POTIER	PIERREFITTE-SUR-SEINE	OUI
000 0 U 0479	82 AV POTIER	PIERREFITTE-SUR-SEINE	OUI
000 0 X 0089	11 RUE DES BLANCS CHANDINS	PIERREFITTE-SUR-SEINE	OUI
000 0 X 0745	39 RUE LEO FERRE	PIERREFITTE-SUR-SEINE	OUI
000 0 X 0446	12 PL BARBARA	PIERREFITTE-SUR-SEINE	OUI
000 0 U 0475	78 AV POTIER	PIERREFITTE-SUR-SEINE	OUI
000 0 X 0441	18 PL BARBARA	PIERREFITTE-SUR-SEINE	OUI
000 0 X 0092	7 RUE DES BLANCS CHANDINS	PIERREFITTE-SUR-SEINE	OUI
000 0 X 0110	33 RUE ALBERT WALTER	PIERREFITTE-SUR-SEINE	OUI
000 0 X 0649	63 SEN DES MOUTONNES	PIERREFITTE-SUR-SEINE	OUI
000 0 X 0651	59 AV GABRIEL PERI	PIERREFITTE-SUR-SEINE	OUI
000 0 X 0159	29 AV GABRIEL PERI	PIERREFITTE-SUR-SEINE	OUI
000 0 X 0091	18 RUE SEVERINE	PIERREFITTE-SUR-SEINE	OUI
000 AE 0015	14 PAS MERCHER	PIERREFITTE-SUR-SEINE	OUI
000 AE 0260	36 RUE NUNGESSER ET COLI	PIERREFITTE-SUR-SEINE	OUI
000 0 V 0080	45 RUE PIERRE DEGEYTER	PIERREFITTE-SUR-SEINE	OUI
000 AD 0033	18 VLA DES JONCHEROLLES	PIERREFITTE-SUR-SEINE	OUI
000 0 X 0036	17 SEN DES ECHALOTS	PIERREFITTE-SUR-SEINE	OUI
000 0 X 0757	17 RUE LEO FERRE	PIERREFITTE-SUR-SEINE	OUI
000 0 X 0450	3 PL BARBARA	PIERREFITTE-SUR-SEINE	OUI
000 AE 0250	16 RUE FRANCOIS MITTERRAND	PIERREFITTE-SUR-SEINE	OUI
000 AE 0192	13 IMP MATHIEU GILLET	PIERREFITTE-SUR-SEINE	OUI
000 0 Z 0005	39 RUE CAMELINAT	PIERREFITTE-SUR-SEINE	OUI
000 AE 0362	16 RUE MAURICE	PIERREFITTE-SUR-SEINE	OUI
000 AE 0224	14 RUE NUNGESSER ET COLI	PIERREFITTE-SUR-SEINE	OUI
000 AE 0282	22 RUE FRANCOIS MITTERRAND	PIERREFITTE-SUR-SEINE	OUI
000 AE 0323	9 PAS GILLET	PIERREFITTE-SUR-SEINE	OUI
000 0 Z 0027	70 RUE DU HUIT MAI 1945	PIERREFITTE-SUR-SEINE	OUI
000 AE 0137	11 RUE MAURICE	PIERREFITTE-SUR-SEINE	OUI
000 0 Z 0125	69 RUE DU HUIT MAI 1945	PIERREFITTE-SUR-SEINE	OUI
000 AD 0057	31 VLA DES JONCHEROLLES	PIERREFITTE-SUR-SEINE	OUI
000 AD 0082	41 VLA DES JONCHEROLLES	PIERREFITTE-SUR-SEINE	OUI
000 AE 0013	10 PAS MERCHER	PIERREFITTE-SUR-SEINE	OUI
000 AE 0228	22 RUE NUNGESSER ET COLI	PIERREFITTE-SUR-SEINE	OUI
000 AE 0016	16 PAS MERCHER	PIERREFITTE-SUR-SEINE	OUI
000 AE 0035	5 PAS MERCHER	PIERREFITTE-SUR-SEINE	OUI
000 0 Z 0028	68 RUE DU HUIT MAI 1945	PIERREFITTE-SUR-SEINE	OUI
000 AE 0024	23 PAS MERCHER	PIERREFITTE-SUR-SEINE	OUI
000 AE 0175	6 IMP QUARTIER NEUF	PIERREFITTE-SUR-SEINE	OUI
000 0 Z 0253	14 IMP DELAMARRE	PIERREFITTE-SUR-SEINE	OUI
000 AE 0135	15 RUE MAURICE	PIERREFITTE-SUR-SEINE	OUI
000 0 Z 0254	14 IMP DELAMARRE	PIERREFITTE-SUR-SEINE	OUI
000 AE 0193	11 IMP MATHIEU GILLET	PIERREFITTE-SUR-SEINE	OUI
000 AE 0018	20 PAS MERCHER	PIERREFITTE-SUR-SEINE	OUI
000 AE 0091	7 PAS CRABOUILLET	PIERREFITTE-SUR-SEINE	OUI

000 0 Z 0008	31 RUE CAMELINAT	PIERREFITTE-SUR-SEINE	OUI
000 0 Z 0007	35 RUE CAMELINAT	PIERREFITTE-SUR-SEINE	OUI
000 AE 0363	16 RUE MAURICE	PIERREFITTE-SUR-SEINE	OUI
000 AE 0344	25 PAS MAURICE	PIERREFITTE-SUR-SEINE	OUI
000 AE 0342	19 PAS GILLET	PIERREFITTE-SUR-SEINE	OUI
000 AE 0352	27 PAS GILLET	PIERREFITTE-SUR-SEINE	OUI
000 AE 0028	17 PAS MERCHER	PIERREFITTE-SUR-SEINE	OUI
000 AE 0275	28 RUE NUNGESSER ET COLI	PIERREFITTE-SUR-SEINE	OUI
000 AE 0109	42 RUE FRANCOIS MITTERRAND	PIERREFITTE-SUR-SEINE	OUI
000 AE 0131	23 RUE MAURICE	PIERREFITTE-SUR-SEINE	OUI
000 AE 0174	4 IMP QUARTIER NEUF	PIERREFITTE-SUR-SEINE	OUI
000 AF 0014	29 RUE PIERRE CURIE	PIERREFITTE-SUR-SEINE	OUI
000 AF 0058	8 RUE DES LIZIARDS	PIERREFITTE-SUR-SEINE	OUI
000 AF 0077	52 RUE PIERRE CURIE	PIERREFITTE-SUR-SEINE	OUI
000 AF 0084	15 RUE RIBOT	PIERREFITTE-SUR-SEINE	OUI
000 AF 0068	34 RUE PIERRE CURIE	PIERREFITTE-SUR-SEINE	OUI
000 AF 0104	56 RUE PIERRE CURIE	PIERREFITTE-SUR-SEINE	OUI
000 AF 0071	40 RUE PIERRE CURIE	PIERREFITTE-SUR-SEINE	OUI
000 AF 0050	26 RUE DES LIZIARDS	PIERREFITTE-SUR-SEINE	OUI
000 AF 0024	16 RUE PIERRE CURIE	PIERREFITTE-SUR-SEINE	OUI
000 AF 0120	12 RUE DENIS PAPIN	PIERREFITTE-SUR-SEINE	OUI
000 AF 0025	4 RUE DES LIZIARDS	PIERREFITTE-SUR-SEINE	OUI
000 AG 0120	43 RUE PIERRE CURIE	PIERREFITTE-SUR-SEINE	OUI
000 AF 0004	7 RUE PIERRE CURIE	PIERREFITTE-SUR-SEINE	OUI
000 AF 0036	9 RUE NUNGESSER ET COLI	PIERREFITTE-SUR-SEINE	OUI
000 AF 0023	9 RUE PIERRE CURIE	PIERREFITTE-SUR-SEINE	OUI
000 AG 0097	10 RUE DU CHEMIN DE FER	PIERREFITTE-SUR-SEINE	OUI
000 AG 0126	0 RUE MAURICE BOKANOWSKI	PIERREFITTE-SUR-SEINE	OUI
000 AF 0064	26 RUE PIERRE CURIE	PIERREFITTE-SUR-SEINE	OUI
000 AF 0079	25 RUE DES LIZIARDS	PIERREFITTE-SUR-SEINE	OUI
000 AF 0074	46 RUE PIERRE CURIE	PIERREFITTE-SUR-SEINE	OUI
000 AF 0066	30 RUE PIERRE CURIE	PIERREFITTE-SUR-SEINE	OUI
000 AF 0123	19 RUE RIBOT	PIERREFITTE-SUR-SEINE	OUI
000 AK 0027	19 VLA DU NORD	PIERREFITTE-SUR-SEINE	OUI
000 AL 0159	0 LES TARTRES	PIERREFITTE-SUR-SEINE	OUI
000 AI 0050	47 RUE NUNGESSER ET COLI	PIERREFITTE-SUR-SEINE	OUI
000 AI 0025	42 RUE RIBOT	PIERREFITTE-SUR-SEINE	OUI
000 AI 0117	21 RUE ANATOLE FRANCE	PIERREFITTE-SUR-SEINE	OUI
000 AI 0017	26 RUE RIBOT	PIERREFITTE-SUR-SEINE	OUI
000 AL 0091	6 RUE JACQUES	PIERREFITTE-SUR-SEINE	OUI
000 AL 0108	23 RUE JACQUES	PIERREFITTE-SUR-SEINE	OUI
000 AL 0087	16 RUE JACQUES	PIERREFITTE-SUR-SEINE	OUI
000 AH 0035	10 RUE DU DOCTEUR MENARD	PIERREFITTE-SUR-SEINE	OUI
000 AM 0043	8 IMP CHARLES BEAUGRAND	PIERREFITTE-SUR-SEINE	OUI
000 AI 0082	63 RUE NUNGESSER ET COLI	PIERREFITTE-SUR-SEINE	OUI
000 AL 0201	0 RUE FRANCOIS MITTERRAND	PIERREFITTE-SUR-SEINE	OUI
000 AH 0095	98 RUE PIERRE CURIE	PIERREFITTE-SUR-SEINE	OUI
000 AI 0108	30 RUE ANATOLE FRANCE	PIERREFITTE-SUR-SEINE	OUI
000 AI 0160	61 RUE NUNGESSER ET COLI	PIERREFITTE-SUR-SEINE	OUI
000 AM 0096	12 IMP DALIS	PIERREFITTE-SUR-SEINE	OUI
000 AM 0010	17 IMP CHARLES BEAUGRAND	PIERREFITTE-SUR-SEINE	OUI
000 AM 0178	49 RUE GUYNEMER	PIERREFITTE-SUR-SEINE	OUI
000 AH 0034	12 RUE DU DOCTEUR MENARD	PIERREFITTE-SUR-SEINE	OUI
000 AH 0084	23 RUE F JOLIOT CURIE	PIERREFITTE-SUR-SEINE	OUI
000 AM 0174	4 IMP CHARLES BEAUGRAND	PIERREFITTE-SUR-SEINE	OUI
000 AM 0004	5 IMP CHARLES BEAUGRAND	PIERREFITTE-SUR-SEINE	OUI
000 AI 0075	11 RUE ANATOLE FRANCE	PIERREFITTE-SUR-SEINE	OUI
000 AI 0105	24 RUE ANATOLE FRANCE	PIERREFITTE-SUR-SEINE	OUI
000 AI 0083	65 RUE NUNGESSER ET COLI	PIERREFITTE-SUR-SEINE	OUI
000 AH 0061	115 RUE PIERRE CURIE	PIERREFITTE-SUR-SEINE	OUI
000 AI 0145	37 RUE NUNGESSER ET COLI	PIERREFITTE-SUR-SEINE	OUI

000 AI 0133	66 RUE PIERRE CURIE	PIERREFITTE-SUR-SEINE	OUI
000 AL 0052	50 RUE MARGUERITE	PIERREFITTE-SUR-SEINE	OUI
000 AK 0203	34 AV EMILE ZOLA	PIERREFITTE-SUR-SEINE	OUI
000 AK 0026	10 VLA DU NORD	PIERREFITTE-SUR-SEINE	OUI
000 AK 0208	3 VLA DU NORD	PIERREFITTE-SUR-SEINE	OUI
000 AK 0031	11 VLA DU NORD	PIERREFITTE-SUR-SEINE	OUI
000 AK 0050	3 VLA DU SUD	PIERREFITTE-SUR-SEINE	OUI
000 AK 0171	0 AV EMILE ZOLA	PIERREFITTE-SUR-SEINE	OUI
000 AL 0017	9 RUE FRANCOIS MITTERRAND	PIERREFITTE-SUR-SEINE	OUI
000 AH 0134	14 RUE F JOLIOT CURIE	PIERREFITTE-SUR-SEINE	OUI
000 AI 0006	6 RUE RIBOT	PIERREFITTE-SUR-SEINE	OUI
000 AI 0169	21 RUE DENIS PAPIN	PIERREFITTE-SUR-SEINE	OUI
000 AI 0003	2 RUE RIBOT	PIERREFITTE-SUR-SEINE	OUI
000 AL 0086	18 RUE JACQUES	PIERREFITTE-SUR-SEINE	OUI
000 AL 0206	3 RUE MARGUERITE	PIERREFITTE-SUR-SEINE	OUI
000 AL 0060	34 RUE MARGUERITE	PIERREFITTE-SUR-SEINE	OUI
000 AG 0052	8 RUE PAUL STRAUSS	PIERREFITTE-SUR-SEINE	OUI
000 AG 0137	74 RUE MAURICE BOKANOWSKI	PIERREFITTE-SUR-SEINE	OUI
000 AG 0050	12 RUE PAUL STRAUSS	PIERREFITTE-SUR-SEINE	OUI
000 AI 0062	24 AV DE L HIRONDELLE	PIERREFITTE-SUR-SEINE	OUI
000 AI 0029	33 AV DE L HIRONDELLE	PIERREFITTE-SUR-SEINE	OUI
000 AL 0163	0 LES TARTRES	PIERREFITTE-SUR-SEINE	OUI
000 AL 0016	7 RUE FRANCOIS MITTERRAND	PIERREFITTE-SUR-SEINE	OUI
000 AG 0118	94 RUE MAURICE BOKANOWSKI	PIERREFITTE-SUR-SEINE	OUI
000 AG 0053	6 RUE PAUL STRAUSS	PIERREFITTE-SUR-SEINE	OUI
000 AH 0125	10 RUE CORNEILLE	PIERREFITTE-SUR-SEINE	OUI
000 AH 0103	114 RUE PIERRE CURIE	PIERREFITTE-SUR-SEINE	OUI
000 AH 0072	84 RUE PIERRE CURIE	PIERREFITTE-SUR-SEINE	OUI
000 AH 0079	13 RUE F JOLIOT CURIE	PIERREFITTE-SUR-SEINE	OUI
000 AI 0137	74 RUE PIERRE CURIE	PIERREFITTE-SUR-SEINE	OUI
000 AI 0027	20 RUE DENIS PAPIN	PIERREFITTE-SUR-SEINE	OUI
000 AI 0122	13 RUE DENIS PAPIN	PIERREFITTE-SUR-SEINE	OUI
000 AL 0068	18 RUE MARGUERITE	PIERREFITTE-SUR-SEINE	OUI
000 AL 0161	0 LES TARTRES	PIERREFITTE-SUR-SEINE	OUI
000 AH 0132	18 RUE F JOLIOT CURIE	PIERREFITTE-SUR-SEINE	OUI
000 AH 0053	108 RUE MAURICE BOKANOWSKI	PIERREFITTE-SUR-SEINE	OUI
000 AH 0082	19 RUE F JOLIOT CURIE	PIERREFITTE-SUR-SEINE	OUI
000 AH 0219	12 RUE F JOLIOT CURIE	PIERREFITTE-SUR-SEINE	OUI
000 AI 0033	25 AV DE L HIRONDELLE	PIERREFITTE-SUR-SEINE	OUI
000 AL 0199	13 RUE FRANCOIS MITTERRAND	PIERREFITTE-SUR-SEINE	OUI
000 AM 0297	0 LES TARTRES	PIERREFITTE-SUR-SEINE	OUI
000 AM 0054	6 RUE HAVY	PIERREFITTE-SUR-SEINE	OUI
000 AM 0047	5 RUE HAVY	PIERREFITTE-SUR-SEINE	OUI
000 AM 0005	7 IMP CHARLES BEAUGRAND	PIERREFITTE-SUR-SEINE	OUI
000 AM 0048	3 RUE HAVY	PIERREFITTE-SUR-SEINE	OUI
000 AM 0118	1 IMP CAUCHIN	PIERREFITTE-SUR-SEINE	OUI
000 AM 0237	15 IMP CHARLES BEAUGRAND	PIERREFITTE-SUR-SEINE	OUI
000 AM 0189	26 RUE HAVY	PIERREFITTE-SUR-SEINE	OUI
000 AM 0270	113 AV EMILE ZOLA	PIERREFITTE-SUR-SEINE	OUI
000 AM 0106	3 IMP DALIS	PIERREFITTE-SUR-SEINE	OUI
000 AN 0013	55 AV EMILE ZOLA	PIERREFITTE-SUR-SEINE	OUI
000 0 B 0176	9 IMP DES FORTES TERRES	PIERREFITTE-SUR-SEINE	OUI
000 0 B 0186	62 RUE EDOUARD VAILLANT	PIERREFITTE-SUR-SEINE	OUI
000 0 B 0312	7 RUE AUGUSTE BLANQUI	PIERREFITTE-SUR-SEINE	OUI
000 0 B 0134	51 AV GENERAL GALLIENI	PIERREFITTE-SUR-SEINE	OUI
000 0 C 0020	169 RUE DE LA BUTTE PINSON	PIERREFITTE-SUR-SEINE	OUI
000 0 A 0241	9001 SEN DU FORT	PIERREFITTE-SUR-SEINE	OUI
000 0 B 0128	5 IMP DES FORTES TERRES	PIERREFITTE-SUR-SEINE	OUI
000 0 B 0309	23 RUE FERNAND PELLOUTIER	PIERREFITTE-SUR-SEINE	OUI
000 0 B 0217	14 RUE EDOUARD VAILLANT	PIERREFITTE-SUR-SEINE	OUI
000 0 B 0257	35 RUE FERNAND PELLOUTIER	PIERREFITTE-SUR-SEINE	OUI

000 0 B 0295	5 VLA DU BELVEDERE	PIERREFITTE-SUR-SEINE	OUI
000 0 B 0039	5 RUE FERNAND PELLOUTIER	PIERREFITTE-SUR-SEINE	OUI
000 0 B 0219	55 AV GENERAL GALLIENI	PIERREFITTE-SUR-SEINE	OUI
000 0 B 0296	7 VLA DU BELVEDERE	PIERREFITTE-SUR-SEINE	OUI
000 0 B 0004	49 RUE FERNAND PELLOUTIER	PIERREFITTE-SUR-SEINE	OUI
000 0 C 0137	57 B RUE EDOUARD VAILLANT	PIERREFITTE-SUR-SEINE	OUI
000 0 C 0139	57 RUE EDOUARD VAILLANT	PIERREFITTE-SUR-SEINE	OUI
000 0 C 0216	17 AV GENERAL GALLIENI	PIERREFITTE-SUR-SEINE	OUI
000 0 A 0307	16 RUE AUGUSTE BLANQUI	PIERREFITTE-SUR-SEINE	OUI
000 0 B 0221	38 RUE FERNAND PELLOUTIER	PIERREFITTE-SUR-SEINE	OUI
000 0 F 0104	7 RUE AUGUSTINE MARECHAL	PIERREFITTE-SUR-SEINE	OUI
000 0 H 0107	7 ALL PARMENTIER	PIERREFITTE-SUR-SEINE	OUI
000 0 A 0235	49 B RUE DELESCLUZE	PIERREFITTE-SUR-SEINE	OUI
000 0 B 0338	39 RUE FERNAND PELLOUTIER	PIERREFITTE-SUR-SEINE	OUI
000 0 B 0319	31 RUE FERNAND PELLOUTIER	PIERREFITTE-SUR-SEINE	OUI
000 0 G 0289	49 AV DE LA CONCORDE	PIERREFITTE-SUR-SEINE	OUI
000 0 G 0042	24 AV DE LA CONCORDE	PIERREFITTE-SUR-SEINE	OUI
000 0 H 0101	9 ALL DE LA PAIX	PIERREFITTE-SUR-SEINE	OUI
000 0 H 0212	0 ALL PARMENTIER	PIERREFITTE-SUR-SEINE	OUI
000 0 H 0282	14 RUE JEANNE D ARC	PIERREFITTE-SUR-SEINE	OUI
000 0 B 0210	30 RUE EDOUARD VAILLANT	PIERREFITTE-SUR-SEINE	OUI
000 0 B 0267	41 RUE FERNAND PELLOUTIER	PIERREFITTE-SUR-SEINE	OUI
000 0 B 0231	4 IMP AUGUSTE BLANQUI	PIERREFITTE-SUR-SEINE	OUI
000 0 A 0339	4 RUE JEAN BAPTISTE CLEMENT	PIERREFITTE-SUR-SEINE	OUI
000 0 A 0263	13 RUE DELESCLUZE	PIERREFITTE-SUR-SEINE	OUI
000 0 C 0161	171 RUE DE LA BUTTE PINSON	PIERREFITTE-SUR-SEINE	OUI
000 0 A 0340	54 RUE DELESCLUZE	PIERREFITTE-SUR-SEINE	OUI
000 0 A 0247	31 RUE DELESCLUZE	PIERREFITTE-SUR-SEINE	OUI
000 0 C 0045	145 RUE DE LA BUTTE PINSON	PIERREFITTE-SUR-SEINE	OUI
000 0 C 0011	0 LE FAITE DES ABBAYES	PIERREFITTE-SUR-SEINE	OUI
000 0 B 0271	3 RUE FERNAND PELLOUTIER	PIERREFITTE-SUR-SEINE	OUI
000 0 B 0149	0 L ORME BOUCHARD	PIERREFITTE-SUR-SEINE	OUI
000 0 A 0119	35 RUE DELESCLUZE	PIERREFITTE-SUR-SEINE	OUI
000 0 A 0177	65 AV GENERAL GALLIENI	PIERREFITTE-SUR-SEINE	OUI
000 0 A 0021	7 IMP DELESCLUZE	PIERREFITTE-SUR-SEINE	OUI
000 0 A 0207	3 RUE JEAN BAPTISTE CLEMENT	PIERREFITTE-SUR-SEINE	OUI
000 0 A 0335	8 RUE AUGUSTE BLANQUI	PIERREFITTE-SUR-SEINE	OUI
000 0 A 0305	58 RUE DELESCLUZE	PIERREFITTE-SUR-SEINE	OUI
000 0 A 0022	5 IMP DELESCLUZE	PIERREFITTE-SUR-SEINE	OUI
000 0 A 0223	0 RUE DELESCLUZE	PIERREFITTE-SUR-SEINE	OUI
000 0 B 0274	25 RUE FERNAND PELLOUTIER	PIERREFITTE-SUR-SEINE	OUI
000 0 B 0248	35 AV GENERAL GALLIENI	PIERREFITTE-SUR-SEINE	OUI
000 0 B 0334	3 RUE AUGUSTE BLANQUI	PIERREFITTE-SUR-SEINE	OUI
000 0 B 0232	12 RUE FERNAND PELLOUTIER	PIERREFITTE-SUR-SEINE	OUI
000 0 B 0287	37 RUE FERNAND PELLOUTIER	PIERREFITTE-SUR-SEINE	OUI
000 0 B 0233	11 IMP DES FORTES TERRES	PIERREFITTE-SUR-SEINE	OUI
000 0 D 0200	36 RUE AUDENET	PIERREFITTE-SUR-SEINE	OUI
000 0 D 0419	42 AV GENERAL GALLIENI	PIERREFITTE-SUR-SEINE	OUI
000 0 F 0173	54 RUE PAUL LAFARGUE	PIERREFITTE-SUR-SEINE	OUI
000 0 F 0123	95 RUE PARMENTIER	PIERREFITTE-SUR-SEINE	OUI
000 0 F 0189	23 RUE PAUL LAFARGUE	PIERREFITTE-SUR-SEINE	OUI
000 0 F 0027	48 RUE PAUL LAFARGUE	PIERREFITTE-SUR-SEINE	OUI
000 0 F 0072	43 RUE AUGUSTINE MARECHAL	PIERREFITTE-SUR-SEINE	OUI
000 0 F 0065	112 RUE JULES CHATENAY	PIERREFITTE-SUR-SEINE	OUI
000 0 H 0209	16 RUE CHARLES PERRIN	PIERREFITTE-SUR-SEINE	OUI
000 0 H 0054	29 RUE BARNOLD	PIERREFITTE-SUR-SEINE	OUI
000 0 H 0234	13 RUE PARMENTIER	PIERREFITTE-SUR-SEINE	OUI
000 0 C 0025	157 RUE DE LA BUTTE PINSON	PIERREFITTE-SUR-SEINE	OUI
000 0 C 0022	165 RUE DE LA BUTTE PINSON	PIERREFITTE-SUR-SEINE	OUI
000 0 D 0122	45 RUE AUDENET	PIERREFITTE-SUR-SEINE	OUI
000 0 D 0402	42 AV GENERAL GALLIENI	PIERREFITTE-SUR-SEINE	OUI

000 0 F 0038	42 RUE PAUL LAFARGUE	PIERREFITTE-SUR-SEINE	OUI
000 0 H 0030	19 SEN VERTE	PIERREFITTE-SUR-SEINE	OUI
000 0 C 0158	153 RUE DE LA BUTTE PINSON	PIERREFITTE-SUR-SEINE	OUI
000 0 C 0085	7 RUE EDOUARD VAILLANT	PIERREFITTE-SUR-SEINE	OUI
000 0 C 0099	18 AV DE LA REPUBLIQUE	PIERREFITTE-SUR-SEINE	OUI
000 0 D 0242	0 AV DES VIGNES BLANCHES	PIERREFITTE-SUR-SEINE	OUI
000 0 F 0034	6 RUE EMILE	PIERREFITTE-SUR-SEINE	OUI
000 0 D 0074	11 SEN DES ROSAIRES	PIERREFITTE-SUR-SEINE	OUI
000 0 G 0058	43 AV DE LA CONCORDE	PIERREFITTE-SUR-SEINE	OUI
000 0 G 0148	8 RUE PIERRE	PIERREFITTE-SUR-SEINE	OUI
000 0 H 0126	13 RUE CHARLES PERRIN	PIERREFITTE-SUR-SEINE	OUI
000 0 H 0057	23 RUE BARNOLD	PIERREFITTE-SUR-SEINE	OUI
000 0 G 0270	43 RUE MOREL D ARLEUX	PIERREFITTE-SUR-SEINE	OUI
000 0 G 0201	69 RUE PARMENTIER	PIERREFITTE-SUR-SEINE	OUI
000 0 G 0071	17 AV DE LA CONCORDE	PIERREFITTE-SUR-SEINE	OUI
000 0 C 0217	150 RUE DE LA BUTTE PINSON	PIERREFITTE-SUR-SEINE	OUI
000 0 G 0191	19 RUE PIERRE	PIERREFITTE-SUR-SEINE	OUI
000 0 G 0142	22 RUE PIERRE	PIERREFITTE-SUR-SEINE	OUI
000 0 G 0184	54 RUE MOREL D ARLEUX	PIERREFITTE-SUR-SEINE	OUI
000 0 G 0106	32 RUE MOREL D ARLEUX	PIERREFITTE-SUR-SEINE	OUI
000 0 C 0127	148 RUE DE LA BUTTE PINSON	PIERREFITTE-SUR-SEINE	OUI
000 0 K 0214	23 RUE JULES CHATENAY	PIERREFITTE-SUR-SEINE	OUI
000 0 H 0141	101 BD CHARLES DE GAULLE	PIERREFITTE-SUR-SEINE	OUI
000 0 H 0042	37 RUE BARNOLD	PIERREFITTE-SUR-SEINE	OUI
000 0 G 0232	42 RUE JULES CHATENAY	PIERREFITTE-SUR-SEINE	OUI
000 0 H 0046	33 RUE BARNOLD	PIERREFITTE-SUR-SEINE	OUI
000 0 H 0076	32 SEN VERTE	PIERREFITTE-SUR-SEINE	OUI
000 0 H 0051	25 SEN VERTE	PIERREFITTE-SUR-SEINE	OUI
000 0 H 0218	25 RUE CHARLES PERRIN	PIERREFITTE-SUR-SEINE	OUI
000 0 G 0298	25 RUE PIERRE	PIERREFITTE-SUR-SEINE	OUI
000 0 M 0067	57 AV DE LA REPUBLIQUE	PIERREFITTE-SUR-SEINE	OUI
000 0 D 0425	17 AV JACQUES PREVERT	PIERREFITTE-SUR-SEINE	OUI
000 0 D 0358	43 RUE AUDENET	PIERREFITTE-SUR-SEINE	OUI
000 0 G 0047	34 AV DE LA CONCORDE	PIERREFITTE-SUR-SEINE	OUI
000 0 H 0229	22 RUE LOUIS	PIERREFITTE-SUR-SEINE	OUI
000 0 H 0064	7 RUE BARNOLD	PIERREFITTE-SUR-SEINE	OUI
000 0 D 0048	51 RUE AUDENET	PIERREFITTE-SUR-SEINE	OUI
000 0 G 0156	17 RUE PIERRE	PIERREFITTE-SUR-SEINE	OUI
000 0 G 0302	4 RUE PIERRE	PIERREFITTE-SUR-SEINE	OUI
000 0 G 0333	36 RUE MOREL D ARLEUX	PIERREFITTE-SUR-SEINE	OUI
000 0 H 0274	17 RUE LOUIS	PIERREFITTE-SUR-SEINE	OUI
000 0 F 0154	83 RUE PARMENTIER	PIERREFITTE-SUR-SEINE	OUI
000 0 F 0019	2 RUE ADELIN	PIERREFITTE-SUR-SEINE	OUI
000 0 G 0157	23 RUE PIERRE	PIERREFITTE-SUR-SEINE	OUI
000 0 G 0043	26 AV DE LA CONCORDE	PIERREFITTE-SUR-SEINE	OUI
000 0 H 0015	31 RUE LOUIS	PIERREFITTE-SUR-SEINE	OUI
000 0 H 0095	23 ALL DE LA PAIX	PIERREFITTE-SUR-SEINE	OUI
000 0 D 0077	32 AV GENERAL GALLIENI	PIERREFITTE-SUR-SEINE	OUI
000 0 F 0200	93 RUE PARMENTIER	PIERREFITTE-SUR-SEINE	OUI
000 0 F 0058	16 RUE AUGUSTINE MARECHAL	PIERREFITTE-SUR-SEINE	OUI
000 0 F 0063	28 RUE AUGUSTINE MARECHAL	PIERREFITTE-SUR-SEINE	OUI
000 0 G 0239	45 AV DE LA CONCORDE	PIERREFITTE-SUR-SEINE	OUI
000 0 G 0335	25 RUE DE BEAUSEJOUR	PIERREFITTE-SUR-SEINE	OUI
000 0 G 0092	7 RUE GAETAN BRUYERE	PIERREFITTE-SUR-SEINE	OUI
000 0 D 0282	29 RUE AUDENET	PIERREFITTE-SUR-SEINE	OUI
000 0 K 0092	3 AV GUIARD	PIERREFITTE-SUR-SEINE	OUI
000 0 F 0012	13 RUE ADELIN	PIERREFITTE-SUR-SEINE	OUI
000 0 G 0203	32 RUE PIERRE	PIERREFITTE-SUR-SEINE	OUI
000 0 G 0073	11 AV DE LA CONCORDE	PIERREFITTE-SUR-SEINE	OUI
000 0 G 0271	19 RUE DE BEAUSEJOUR	PIERREFITTE-SUR-SEINE	OUI
000 0 G 0105	34 RUE MOREL D ARLEUX	PIERREFITTE-SUR-SEINE	OUI

000 0 G 0138	34 RUE PIERRE	PIERREFITTE-SUR-SEINE	OUI
000 0 J 0021	6 RUE REBOUSSIN	PIERREFITTE-SUR-SEINE	OUI
000 0 D 0125	0 LES CHARPIES	PIERREFITTE-SUR-SEINE	OUI
000 0 F 0117	14 RUE DE BEAUSEJOUR	PIERREFITTE-SUR-SEINE	OUI
000 0 F 0174	52 RUE PAUL LAFARGUE	PIERREFITTE-SUR-SEINE	OUI
000 0 F 0164	18 RUE ADELINE	PIERREFITTE-SUR-SEINE	OUI
000 0 F 0152	85 RUE PARMENTIER	PIERREFITTE-SUR-SEINE	OUI
000 0 F 0008	23 RUE ADELINE	PIERREFITTE-SUR-SEINE	OUI
000 0 F 0030	10 RUE ADELINE	PIERREFITTE-SUR-SEINE	OUI
000 0 G 0107	30 RUE MOREL D ARLEUX	PIERREFITTE-SUR-SEINE	OUI
000 0 D 0440	0 LA RUELLE ANGE	PIERREFITTE-SUR-SEINE	OUI
000 0 D 0330	59 RUE JULES CHATENAY	PIERREFITTE-SUR-SEINE	OUI
000 0 L 0097	5 BD JEAN MERMOZ	PIERREFITTE-SUR-SEINE	OUI
000 0 L 0070	4 AV DU MARECHAL FOCH	PIERREFITTE-SUR-SEINE	OUI
000 0 L 0108	18 RUE ALBERT FRANCON	PIERREFITTE-SUR-SEINE	OUI
000 0 L 0052	3 BD CHARLES DE GAULLE	PIERREFITTE-SUR-SEINE	OUI
000 0 K 0202	7 RUE JULES CHATENAY	PIERREFITTE-SUR-SEINE	OUI
000 0 L 0078	20 AV DU MARECHAL FOCH	PIERREFITTE-SUR-SEINE	OUI
000 0 M 0175	17 RUE JACQUES PETIT	PIERREFITTE-SUR-SEINE	OUI
000 0 M 0221	34 RUE MAURICE DAVID	PIERREFITTE-SUR-SEINE	OUI
000 0 L 0048	3 BD CHARLES DE GAULLE	PIERREFITTE-SUR-SEINE	OUI
000 0 L 0095	9 BD JEAN MERMOZ	PIERREFITTE-SUR-SEINE	OUI
000 0 K 0065	19 AV GUIARD	PIERREFITTE-SUR-SEINE	OUI
000 0 K 0003	37 BD PASTEUR	PIERREFITTE-SUR-SEINE	OUI
000 0 K 0116	45 RUE JULES CHATENAY	PIERREFITTE-SUR-SEINE	OUI
000 0 K 0055	29 VLA GLORIETTE	PIERREFITTE-SUR-SEINE	OUI
000 0 K 0044	7 VLA GLORIETTE	PIERREFITTE-SUR-SEINE	OUI
000 0 K 0291	27 VLA GLORIETTE	PIERREFITTE-SUR-SEINE	OUI
000 0 K 0043	5 VLA GLORIETTE	PIERREFITTE-SUR-SEINE	OUI
000 0 K 0257	28 RUE JULES CHATENAY	PIERREFITTE-SUR-SEINE	OUI
000 0 M 0180	11 RUE JACQUES PETIT	PIERREFITTE-SUR-SEINE	OUI
000 0 K 0175	63 BD CHARLES DE GAULLE	PIERREFITTE-SUR-SEINE	OUI
000 0 K 0100	13 RUE LOUIS	PIERREFITTE-SUR-SEINE	OUI
000 0 L 0128	16 AV DU MARECHAL FOCH	PIERREFITTE-SUR-SEINE	OUI
000 0 K 0191	35 BD CHARLES DE GAULLE	PIERREFITTE-SUR-SEINE	OUI
000 0 M 0382	93 RUE DE LA BUTTE PINSON	PIERREFITTE-SUR-SEINE	OUI
000 0 N 0150	51 RUE MAURICE DAVID	PIERREFITTE-SUR-SEINE	OUI
000 0 N 0225	22 RUE DE LA BUTTE PINSON	PIERREFITTE-SUR-SEINE	OUI
000 0 N 0153	57 RUE MAURICE DAVID	PIERREFITTE-SUR-SEINE	OUI
000 0 T 0061	21 AV POTIER	PIERREFITTE-SUR-SEINE	OUI
000 0 U 0197	76 AV POTIER	PIERREFITTE-SUR-SEINE	OUI
000 0 P 0136	20 AV VICTOR HUGO	PIERREFITTE-SUR-SEINE	OUI
000 0 S 0059	26 RUE ARMAND BRETTE	PIERREFITTE-SUR-SEINE	OUI
000 0 P 0102	20 B BD JEAN MERMOZ	PIERREFITTE-SUR-SEINE	OUI
000 0 K 0008	47 BD PASTEUR	PIERREFITTE-SUR-SEINE	OUI
000 0 N 0258	43 B RUE MAURICE DAVID	PIERREFITTE-SUR-SEINE	OUI
000 0 N 0240	58 RUE DE LA BUTTE PINSON	PIERREFITTE-SUR-SEINE	OUI
000 0 P 0177	54 AV PIERRE BROSSOLETTE	PIERREFITTE-SUR-SEINE	OUI
000 0 S 0076	9 RUE DU PARC	PIERREFITTE-SUR-SEINE	OUI
000 0 P 0125	44 AV VICTOR HUGO	PIERREFITTE-SUR-SEINE	OUI
000 0 P 0188	58 RUE ETIENNE DOLET	PIERREFITTE-SUR-SEINE	OUI
000 0 S 0127	9 IMP TALMA	PIERREFITTE-SUR-SEINE	OUI
000 0 N 0285	77 RUE DE LA BUTTE PINSON	PIERREFITTE-SUR-SEINE	OUI
000 0 P 0274	21 RUE GUEROUX	PIERREFITTE-SUR-SEINE	OUI
000 0 S 0051	34 RUE ARMAND BRETTE	PIERREFITTE-SUR-SEINE	OUI
000 0 M 0370	48 RUE MAURICE DAVID	PIERREFITTE-SUR-SEINE	OUI
000 0 N 0130	41 RUE MAURICE DAVID	PIERREFITTE-SUR-SEINE	OUI
000 0 P 0132	28 AV VICTOR HUGO	PIERREFITTE-SUR-SEINE	OUI
000 0 P 0170	12 RUE DU THEATRE	PIERREFITTE-SUR-SEINE	OUI
000 0 P 0160	29 RUE GUEROUX	PIERREFITTE-SUR-SEINE	OUI
000 0 N 0093	19 SEN DU CLOS	PIERREFITTE-SUR-SEINE	OUI

000 0 N 0064	34 AV GABRIEL PERI	PIERREFITTE-SUR-SEINE	OUI
000 0 M 0044	5 RUE JACQUES PETIT	PIERREFITTE-SUR-SEINE	OUI
000 0 M 0267	107 B RUE DE LA BUTTE PINSON	PIERREFITTE-SUR-SEINE	OUI
000 0 N 0128	37 RUE MAURICE DAVID	PIERREFITTE-SUR-SEINE	OUI
000 0 N 0254	84 RUE DE LA BUTTE PINSON	PIERREFITTE-SUR-SEINE	OUI
000 0 Q 0135	0 RUE BROHAN	PIERREFITTE-SUR-SEINE	OUI
000 0 P 0266	37 AV PIERRE BROSSOLETTE	PIERREFITTE-SUR-SEINE	OUI
000 0 O 0196	4 VLA HOCHARD	PIERREFITTE-SUR-SEINE	OUI
000 0 Q 0046	11 RUE TALMA	PIERREFITTE-SUR-SEINE	OUI
000 0 Q 0132	64 BD PASTEUR	PIERREFITTE-SUR-SEINE	OUI
000 0 M 0025	109 RUE DE LA BUTTE PINSON	PIERREFITTE-SUR-SEINE	OUI
000 0 M 0061	120 RUE DE LA BUTTE PINSON	PIERREFITTE-SUR-SEINE	OUI
000 0 M 0222	32 RUE MAURICE DAVID	PIERREFITTE-SUR-SEINE	OUI
000 0 O 0159	0 RUE DE PARIS	PIERREFITTE-SUR-SEINE	OUI
000 0 Q 0065	9 RUE BROHAN	PIERREFITTE-SUR-SEINE	OUI
000 0 Q 0058	6 RUE BROHAN	PIERREFITTE-SUR-SEINE	OUI
000 0 S 0097	24 RUE ARMAND BRETTE	PIERREFITTE-SUR-SEINE	OUI
000 0 M 0003	65 AV DE LA REPUBLIQUE	PIERREFITTE-SUR-SEINE	OUI
000 0 N 0302	13 RUE DE LA BUTTE PINSON	PIERREFITTE-SUR-SEINE	OUI
000 0 N 0222	52 RUE DE LA BUTTE PINSON	PIERREFITTE-SUR-SEINE	OUI
000 0 O 0190	10 VLA HOCHARD	PIERREFITTE-SUR-SEINE	OUI
000 0 P 0089	27 AV PIERRE BROSSOLETTE	PIERREFITTE-SUR-SEINE	OUI
000 0 P 0099	22 AV PIERRE BROSSOLETTE	PIERREFITTE-SUR-SEINE	OUI
000 0 Q 0053	16 RUE BROHAN	PIERREFITTE-SUR-SEINE	OUI
000 0 Q 0066	33 RUE ARMAND BRETTE	PIERREFITTE-SUR-SEINE	OUI
000 0 Q 0124	9 RUE ARMAND BRETTE	PIERREFITTE-SUR-SEINE	OUI
000 0 Q 0127	19 RUE FREDERIC LEMAITRE	PIERREFITTE-SUR-SEINE	OUI
000 0 Q 0022	6 RUE TALMA	PIERREFITTE-SUR-SEINE	OUI
000 0 S 0095	2 RUE ARMAND BRETTE	PIERREFITTE-SUR-SEINE	OUI
000 0 S 0073	18 RUE DU PARC	PIERREFITTE-SUR-SEINE	OUI
000 0 N 0252	65 SEN DU CLOS	PIERREFITTE-SUR-SEINE	OUI
000 0 N 0289	69 RUE DE LA BUTTE PINSON	PIERREFITTE-SUR-SEINE	OUI
000 0 N 0067	7 RUE FRANCOIS GILLET	PIERREFITTE-SUR-SEINE	OUI
000 0 P 0190	15 RUE DU THEATRE	PIERREFITTE-SUR-SEINE	OUI
000 0 P 0261	55 AV PIERRE BROSSOLETTE	PIERREFITTE-SUR-SEINE	OUI
000 0 P 0116	31 AV VICTOR HUGO	PIERREFITTE-SUR-SEINE	OUI
000 0 Q 0106	76 BD PASTEUR	PIERREFITTE-SUR-SEINE	OUI
000 0 N 0002	54 AV GABRIEL PERI	PIERREFITTE-SUR-SEINE	OUI
000 0 N 0292	55 RUE MAURICE DAVID	PIERREFITTE-SUR-SEINE	OUI
000 0 P 0083	39 AV PIERRE BROSSOLETTE	PIERREFITTE-SUR-SEINE	OUI
000 0 Q 0078	53 RUE GUEROUX	PIERREFITTE-SUR-SEINE	OUI
000 0 Q 0054	14 RUE BROHAN	PIERREFITTE-SUR-SEINE	OUI
000 0 Q 0131	11 RUE FREDERIC LEMAITRE	PIERREFITTE-SUR-SEINE	OUI
000 0 T 0119	102 RUE ETIENNE DOLET	PIERREFITTE-SUR-SEINE	OUI
000 0 T 0240	18 RUE EUGENE VARLIN	PIERREFITTE-SUR-SEINE	OUI
000 0 N 0168	75 RUE DE LA BUTTE PINSON	PIERREFITTE-SUR-SEINE	OUI
000 0 N 0283	77 RUE DE LA BUTTE PINSON	PIERREFITTE-SUR-SEINE	OUI
000 0 N 0238	56 RUE DE LA BUTTE PINSON	PIERREFITTE-SUR-SEINE	OUI
000 0 N 0009	11 RUE DE LA BUTTE PINSON	PIERREFITTE-SUR-SEINE	OUI
000 0 N 0096	40 SEN DU BOIS DE RICHEBOURG	PIERREFITTE-SUR-SEINE	OUI
000 0 P 0098	24 AV PIERRE BROSSOLETTE	PIERREFITTE-SUR-SEINE	OUI
000 0 Q 0040	80 BD PASTEUR	PIERREFITTE-SUR-SEINE	OUI
000 0 Q 0137	2 RUE BROHAN	PIERREFITTE-SUR-SEINE	OUI
000 0 Q 0061	1 RUE BROHAN	PIERREFITTE-SUR-SEINE	OUI
000 0 T 0153	90 RUE ETIENNE DOLET	PIERREFITTE-SUR-SEINE	OUI
000 0 N 0071	22 RUE FRANCOIS GILLET	PIERREFITTE-SUR-SEINE	OUI
000 0 P 0122	48 AV PIERRE BROSSOLETTE	PIERREFITTE-SUR-SEINE	OUI
000 0 P 0078	49 AV PIERRE BROSSOLETTE	PIERREFITTE-SUR-SEINE	OUI
000 0 X 0729	60 RUE SEVERINE	PIERREFITTE-SUR-SEINE	OUI
000 0 T 0069	37 AV POTIER	PIERREFITTE-SUR-SEINE	OUI
000 0 N 0146	87 RUE DE LA BUTTE PINSON	PIERREFITTE-SUR-SEINE	OUI



000 0 N 0197	31 RUE MAURICE DAVID	PIERREFITTE-SUR-SEINE	OUI
000 0 N 0233	40 RUE DE LA BUTTE PINSON	PIERREFITTE-SUR-SEINE	OUI
000 0 N 0090	30 RUE DE LA BUTTE PINSON	PIERREFITTE-SUR-SEINE	OUI
000 0 X 0656	59 AV GABRIEL PERI	PIERREFITTE-SUR-SEINE	OUI
000 0 T 0092	11 RUE CAUBERT DE CLERY	PIERREFITTE-SUR-SEINE	OUI
000 0 X 0645	71 AV GABRIEL PERI	PIERREFITTE-SUR-SEINE	OUI
000 0 X 0075	0 LES BLANCS CHANDINS	PIERREFITTE-SUR-SEINE	OUI
000 0 X 0514	8 AV LENINE	PIERREFITTE-SUR-SEINE	OUI
000 0 T 0094	7 RUE CAUBERT DE CLERY	PIERREFITTE-SUR-SEINE	OUI
000 0 X 0572	48 RUE DES SABLONS	PIERREFITTE-SUR-SEINE	OUI
000 0 U 0461	5 SEN DES MALASSIS	PIERREFITTE-SUR-SEINE	OUI
000 0 U 0238	60 AV POTIER	PIERREFITTE-SUR-SEINE	OUI
000 0 X 0056	36 RUE SEVERINE	PIERREFITTE-SUR-SEINE	OUI
000 0 X 0738	45 RUE DES ECHALOTS	PIERREFITTE-SUR-SEINE	OUI
000 0 X 0698	34 RUE ALBERT WALTER	PIERREFITTE-SUR-SEINE	OUI
000 0 X 0138	39 T RUE DES SABLONS	PIERREFITTE-SUR-SEINE	OUI
000 0 U 0178	30 AV POTIER	PIERREFITTE-SUR-SEINE	OUI
000 0 X 0505	8 AV LENINE	PIERREFITTE-SUR-SEINE	OUI
000 0 X 0161	39 B RUE DES SABLONS	PIERREFITTE-SUR-SEINE	OUI
000 0 X 0173	36 RUE ALBERT WALTER	PIERREFITTE-SUR-SEINE	OUI
000 0 U 0063	92 AV POTIER	PIERREFITTE-SUR-SEINE	OUI
000 0 X 0020	39 AV GABRIEL PERI	PIERREFITTE-SUR-SEINE	OUI
000 0 U 0176	3 SEN DES MALASSIS	PIERREFITTE-SUR-SEINE	OUI
000 0 X 0689	16 RUE LOUNES MATOUB	PIERREFITTE-SUR-SEINE	OUI
000 0 X 0648	9002 SEN DES MOUTONNES	PIERREFITTE-SUR-SEINE	OUI
000 0 U 0177	0 SEN MALASSIS A L ASCENSION	PIERREFITTE-SUR-SEINE	OUI
000 0 X 0453	9 PL BARBARA	PIERREFITTE-SUR-SEINE	OUI
000 0 X 0755	60 RUE SEVERINE	PIERREFITTE-SUR-SEINE	OUI
000 0 X 0721	48 RUE SEVERINE	PIERREFITTE-SUR-SEINE	OUI
000 0 X 0768	50 RUE ALBERT WALTER	PIERREFITTE-SUR-SEINE	OUI
000 0 X 0746	37 RUE LEO FERRE	PIERREFITTE-SUR-SEINE	OUI
000 0 X 0744	41 RUE LEO FERRE	PIERREFITTE-SUR-SEINE	OUI
000 0 X 0336	0 SEN DES MOUTONNES	PIERREFITTE-SUR-SEINE	OUI
000 0 U 0028	26 AV POTIER	PIERREFITTE-SUR-SEINE	OUI
000 AE 0298	10 PAS GILLET	PIERREFITTE-SUR-SEINE	OUI
000 AE 0104	22 PAS MAURICE	PIERREFITTE-SUR-SEINE	OUI
000 0 X 0341	0 SEN DES MOUTONNES	PIERREFITTE-SUR-SEINE	OUI
000 0 U 0504	70 AV POTIER	PIERREFITTE-SUR-SEINE	OUI
000 0 V 0010	35 RUE PIERRE DEGEYTER	PIERREFITTE-SUR-SEINE	OUI
000 0 X 0353	61 AV GABRIEL PERI	PIERREFITTE-SUR-SEINE	OUI
000 0 X 0684	15 AV GABRIEL PERI	PIERREFITTE-SUR-SEINE	OUI
000 0 U 0465	0 LES CAILLOUX	PIERREFITTE-SUR-SEINE	OUI
000 0 X 0106	22 RUE DES BLANCS CHANDINS	PIERREFITTE-SUR-SEINE	OUI
000 AD 0047	11 VLA DES JONCHEROLLES	PIERREFITTE-SUR-SEINE	OUI
000 AE 0330	213 AV ELISEE RECLUS	PIERREFITTE-SUR-SEINE	OUI
000 0 X 0653	32 SEN DES SABLONS	PIERREFITTE-SUR-SEINE	OUI
000 AE 0291	9 PAS CRABOUILLET	PIERREFITTE-SUR-SEINE	OUI
000 AE 0127	20 RUE MAURICE	PIERREFITTE-SUR-SEINE	OUI
000 AD 0050	17 VLA DES JONCHEROLLES	PIERREFITTE-SUR-SEINE	OUI
000 AD 0035	14 VLA DES JONCHEROLLES	PIERREFITTE-SUR-SEINE	OUI
000 AD 0085	0 VLA DES JONCHEROLLES	PIERREFITTE-SUR-SEINE	OUI
000 AD 0028	28 VLA DES JONCHEROLLES	PIERREFITTE-SUR-SEINE	OUI
000 AD 0054	25 VLA DES JONCHEROLLES	PIERREFITTE-SUR-SEINE	OUI
000 0 U 0523	116 RUE ETIENNE DOLET	PIERREFITTE-SUR-SEINE	OUI
000 0 X 0079	66 RUE SEVERINE	PIERREFITTE-SUR-SEINE	OUI
000 0 X 0734	53 RUE DES ECHALOTS	PIERREFITTE-SUR-SEINE	OUI
000 0 X 0523	0 SEN DES ECHALOTS	PIERREFITTE-SUR-SEINE	OUI
000 0 X 0364	57 AV GABRIEL PERI	PIERREFITTE-SUR-SEINE	OUI
000 0 X 0496	23 RUE LOUNES MATOUB	PIERREFITTE-SUR-SEINE	OUI
000 AE 0075	10 PAS CRABOUILLET	PIERREFITTE-SUR-SEINE	OUI
000 AE 0046	12 PAS GILLET	PIERREFITTE-SUR-SEINE	OUI

000 AE 0014	12 PAS MERCHER	PIERREFITTE-SUR-SEINE	OUI
000 0 Z 0211	72 RUE DU HUIT MAI 1945	PIERREFITTE-SUR-SEINE	OUI
000 AE 0086	17 PAS CRABOUILLET	PIERREFITTE-SUR-SEINE	OUI
000 AD 0049	15 VLA DES JONCHEROLLES	PIERREFITTE-SUR-SEINE	OUI
000 AD 0034	16 VLA DES JONCHEROLLES	PIERREFITTE-SUR-SEINE	OUI
000 AE 0338	21 PAS GILLET	PIERREFITTE-SUR-SEINE	OUI
000 AE 0105	24 PAS MAURICE	PIERREFITTE-SUR-SEINE	OUI
000 0 Z 0004	41 RUE CAMELINAT	PIERREFITTE-SUR-SEINE	OUI
000 AE 0168	7 IMP LAUDET	PIERREFITTE-SUR-SEINE	OUI
000 0 Z 0066	18 IMP DELAMARRE	PIERREFITTE-SUR-SEINE	OUI
000 AD 0055	27 VLA DES JONCHEROLLES	PIERREFITTE-SUR-SEINE	OUI
000 AE 0065	7 PAS GILLET	PIERREFITTE-SUR-SEINE	OUI
000 0 Z 0246	22 RUE DU HUIT MAI 1945	PIERREFITTE-SUR-SEINE	OUI
000 0 Z 0245	24 RUE DU HUIT MAI 1945	PIERREFITTE-SUR-SEINE	OUI
000 0 Z 0207	43 RUE CAMELINAT	PIERREFITTE-SUR-SEINE	OUI
000 0 Z 0122	63 RUE DU HUIT MAI 1945	PIERREFITTE-SUR-SEINE	OUI
000 AE 0316	23 PAS GILLET	PIERREFITTE-SUR-SEINE	OUI
000 AE 0080	20 PAS CRABOUILLET	PIERREFITTE-SUR-SEINE	OUI
000 AE 0364	16 RUE MAURICE	PIERREFITTE-SUR-SEINE	OUI
000 AE 0069	211 AV ELISEE RECLUS	PIERREFITTE-SUR-SEINE	OUI
000 AE 0070	209 AV ELISEE RECLUS	PIERREFITTE-SUR-SEINE	OUI
000 0 Z 0244	26 RUE DU HUIT MAI 1945	PIERREFITTE-SUR-SEINE	OUI
000 AE 0215	7 RUE SEVERIN TULEU	PIERREFITTE-SUR-SEINE	OUI
000 AE 0262	40 RUE NUNGESSER ET COLI	PIERREFITTE-SUR-SEINE	OUI
000 0 Z 0206	43 B RUE CAMELINAT	PIERREFITTE-SUR-SEINE	OUI
000 0 Z 0001	47 RUE CAMELINAT	PIERREFITTE-SUR-SEINE	OUI
000 AE 0241	9 RUE DESIRE TULEU	PIERREFITTE-SUR-SEINE	OUI
000 AE 0336	29 PAS GILLET	PIERREFITTE-SUR-SEINE	OUI
000 AE 0227	20 RUE NUNGESSER ET COLI	PIERREFITTE-SUR-SEINE	OUI
000 AE 0107	28 PAS MAURICE	PIERREFITTE-SUR-SEINE	OUI
000 AE 0112	31 PAS MAURICE	PIERREFITTE-SUR-SEINE	OUI
000 0 Z 0070	23 IMP DELAMARRE	PIERREFITTE-SUR-SEINE	OUI
000 AE 0044	8 PAS GILLET	PIERREFITTE-SUR-SEINE	OUI
000 AE 0308	22 PAS GILLET	PIERREFITTE-SUR-SEINE	OUI
000 0 Z 0083	14 RUE DU HUIT MAI 1945	PIERREFITTE-SUR-SEINE	OUI
000 AF 0090	27 RUE RIBOT	PIERREFITTE-SUR-SEINE	OUI
000 AG 0029	8 AV MOLIERE	PIERREFITTE-SUR-SEINE	OUI
000 AF 0098	45 RUE RIBOT	PIERREFITTE-SUR-SEINE	OUI
000 AG 0021	24 AV MOLIERE	PIERREFITTE-SUR-SEINE	OUI
000 AG 0098	51 RUE PIERRE CURIE	PIERREFITTE-SUR-SEINE	OUI
000 AG 0129	84 RUE MAURICE BOKANOWSKI	PIERREFITTE-SUR-SEINE	OUI
000 AG 0076	76 RUE MAURICE BOKANOWSKI	PIERREFITTE-SUR-SEINE	OUI
000 AG 0065	85 RUE PIERRE CURIE	PIERREFITTE-SUR-SEINE	OUI
000 AG 0054	13 AV MOLIERE	PIERREFITTE-SUR-SEINE	OUI
000 AF 0073	44 RUE PIERRE CURIE	PIERREFITTE-SUR-SEINE	OUI
000 AF 0132	2 RUE DENIS PAPIN	PIERREFITTE-SUR-SEINE	OUI
000 AF 0009	149 AV ELISEE RECLUS	PIERREFITTE-SUR-SEINE	OUI
000 AG 0011	15 RUE DU CHEMIN DE FER	PIERREFITTE-SUR-SEINE	OUI
000 AG 0051	10 RUE PAUL STRAUSS	PIERREFITTE-SUR-SEINE	OUI
000 AF 0075	48 RUE PIERRE CURIE	PIERREFITTE-SUR-SEINE	OUI
000 AF 0089	25 RUE RIBOT	PIERREFITTE-SUR-SEINE	OUI
000 AF 0126	10 RUE DENIS PAPIN	PIERREFITTE-SUR-SEINE	OUI
000 AF 0049	7 RUE RIBOT	PIERREFITTE-SUR-SEINE	OUI
000 AK 0041	55 AV EMILE ZOLA	PIERREFITTE-SUR-SEINE	OUI
000 AH 0090	88 RUE PIERRE CURIE	PIERREFITTE-SUR-SEINE	OUI
000 AK 0030	13 VLA DU NORD	PIERREFITTE-SUR-SEINE	OUI
000 AH 0057	123 RUE PIERRE CURIE	PIERREFITTE-SUR-SEINE	OUI
000 AH 0077	9 RUE F JOLIOT CURIE	PIERREFITTE-SUR-SEINE	OUI
000 AI 0104	22 RUE ANATOLE FRANCE	PIERREFITTE-SUR-SEINE	OUI
000 AI 0055	8 AV DE L HIRONDELLE	PIERREFITTE-SUR-SEINE	OUI
000 AI 0127	3 RUE DENIS PAPIN	PIERREFITTE-SUR-SEINE	OUI

000 AL 0029	25 RUE MARGUERITE	PIERREFITTE-SUR-SEINE	OUI
000 AH 0101	110 RUE PIERRE CURIE	PIERREFITTE-SUR-SEINE	OUI
000 AI 0157	18 B RUE RIBOT	PIERREFITTE-SUR-SEINE	OUI
000 AK 0037	47 AV EMILE ZOLA	PIERREFITTE-SUR-SEINE	OUI
000 AL 0033	35 RUE MARGUERITE	PIERREFITTE-SUR-SEINE	OUI
000 AL 0022	11 RUE MARGUERITE	PIERREFITTE-SUR-SEINE	OUI
000 AI 0012	16 RUE RIBOT	PIERREFITTE-SUR-SEINE	OUI
000 AI 0001	31 RUE NUNGESSER ET COLI	PIERREFITTE-SUR-SEINE	OUI
000 AM 0183	5 IMP GABRIEL	PIERREFITTE-SUR-SEINE	OUI
000 AH 0067	103 RUE PIERRE CURIE	PIERREFITTE-SUR-SEINE	OUI
000 AM 0018	7 IMP HAVY	PIERREFITTE-SUR-SEINE	OUI
000 AH 0127	6 RUE CORNEILLE	PIERREFITTE-SUR-SEINE	OUI
000 AM 0097	10 IMP DALIS	PIERREFITTE-SUR-SEINE	OUI
000 AH 0110	128 RUE PIERRE CURIE	PIERREFITTE-SUR-SEINE	OUI
000 AM 0101	6 IMP DALIS	PIERREFITTE-SUR-SEINE	OUI
000 AM 0067	24 RUE HAVY	PIERREFITTE-SUR-SEINE	OUI
000 AI 0153	25 RUE DENIS PAPIN	PIERREFITTE-SUR-SEINE	OUI
000 AI 0093	83 RUE NUNGESSER ET COLI	PIERREFITTE-SUR-SEINE	OUI
000 AI 0089	75 RUE NUNGESSER ET COLI	PIERREFITTE-SUR-SEINE	OUI
000 AI 0155	26 RUE DENIS PAPIN	PIERREFITTE-SUR-SEINE	OUI
000 AI 0107	28 RUE ANATOLE FRANCE	PIERREFITTE-SUR-SEINE	OUI
000 AL 0049	56 RUE MARGUERITE	PIERREFITTE-SUR-SEINE	OUI
000 AL 0138	29 RUE MARGUERITE	PIERREFITTE-SUR-SEINE	OUI
000 AL 0067	0 LES TARTRES	PIERREFITTE-SUR-SEINE	OUI
000 AL 0109	25 RUE JACQUES	PIERREFITTE-SUR-SEINE	OUI
000 AL 0074	6 RUE MARGUERITE	PIERREFITTE-SUR-SEINE	OUI
000 AG 0081	75 RUE PIERRE CURIE	PIERREFITTE-SUR-SEINE	OUI
000 AI 0067	32 AV DE L HIRONDELLE	PIERREFITTE-SUR-SEINE	OUI
000 AL 0023	13 RUE MARGUERITE	PIERREFITTE-SUR-SEINE	OUI
000 AL 0034	37 RUE MARGUERITE	PIERREFITTE-SUR-SEINE	OUI
000 AL 0041	51 RUE MARGUERITE	PIERREFITTE-SUR-SEINE	OUI
000 AI 0061	20 AV DE L HIRONDELLE	PIERREFITTE-SUR-SEINE	OUI
000 AI 0165	28 RUE RIBOT	PIERREFITTE-SUR-SEINE	OUI
000 AG 0015	59 RUE PIERRE CURIE	PIERREFITTE-SUR-SEINE	OUI
000 AH 0107	122 RUE PIERRE CURIE	PIERREFITTE-SUR-SEINE	OUI
000 AI 0166	26 RUE ANATOLE FRANCE	PIERREFITTE-SUR-SEINE	OUI
000 AI 0064	26 AV DE L HIRONDELLE	PIERREFITTE-SUR-SEINE	OUI
000 AL 0085	20 RUE JACQUES	PIERREFITTE-SUR-SEINE	OUI
000 AH 0069	99 RUE PIERRE CURIE	PIERREFITTE-SUR-SEINE	OUI
000 AI 0102	18 RUE ANATOLE FRANCE	PIERREFITTE-SUR-SEINE	OUI
000 AH 0045	3 RUE DU DOCTEUR MENARD	PIERREFITTE-SUR-SEINE	OUI
000 AH 0086	27 RUE F JOLIOT CURIE	PIERREFITTE-SUR-SEINE	OUI
000 AI 0132	25 AV MOLIERE	PIERREFITTE-SUR-SEINE	OUI
000 AI 0009	10 RUE RIBOT	PIERREFITTE-SUR-SEINE	OUI
000 AL 0083	24 RUE JACQUES	PIERREFITTE-SUR-SEINE	OUI
000 AH 0088	31 RUE F JOLIOT CURIE	PIERREFITTE-SUR-SEINE	OUI
000 AH 0131	20 RUE F JOLIOT CURIE	PIERREFITTE-SUR-SEINE	OUI
000 O C 0026	155 RUE DE LA BUTTE PINSON	PIERREFITTE-SUR-SEINE	OUI
000 AM 0062	18 RUE HAVY	PIERREFITTE-SUR-SEINE	OUI
000 AM 0066	22 RUE HAVY	PIERREFITTE-SUR-SEINE	OUI
000 AM 0015	29 IMP CHARLES BEAUGRAND	PIERREFITTE-SUR-SEINE	OUI
000 AM 0029	30 IMP CHARLES BEAUGRAND	PIERREFITTE-SUR-SEINE	OUI
000 O B 0235	8 IMP AUGUSTE BLANQUI	PIERREFITTE-SUR-SEINE	OUI
000 O B 0177	6 RUE DELESCLUZE	PIERREFITTE-SUR-SEINE	OUI
000 O G 0166	46 RUE BARNOLD	PIERREFITTE-SUR-SEINE	OUI
000 O B 0170	10 RUE EDOUARD VAILLANT	PIERREFITTE-SUR-SEINE	OUI
000 O B 0218	8 RUE DELESCLUZE	PIERREFITTE-SUR-SEINE	OUI
000 O B 0054	18 RUE FERNAND PELLOUTIER	PIERREFITTE-SUR-SEINE	OUI
000 O B 0157	14 IMP AUGUSTE BLANQUI	PIERREFITTE-SUR-SEINE	OUI
000 O B 0302	56 RUE EDOUARD VAILLANT	PIERREFITTE-SUR-SEINE	OUI
000 O B 0033	0 L ORME BOUCHARD	PIERREFITTE-SUR-SEINE	OUI

000 0 B 0095	7 IMP AUGUSTE BLANQUI	PIERREFITTE-SUR-SEINE	OUI
000 0 B 0299	7 VLA DU BELVEDERE	PIERREFITTE-SUR-SEINE	OUI
000 0 B 0109	20 RUE EDOUARD VAILLANT	PIERREFITTE-SUR-SEINE	OUI
000 0 B 0264	4 RUE DELESCLUZE	PIERREFITTE-SUR-SEINE	OUI
000 0 B 0037	174 RUE DE LA BUTTE PINSON	PIERREFITTE-SUR-SEINE	OUI
000 0 B 0154	18 RUE EDOUARD VAILLANT	PIERREFITTE-SUR-SEINE	OUI
000 0 B 0140	0 L ORME BOUCHARD	PIERREFITTE-SUR-SEINE	OUI
000 0 B 0342	13 IMP EDOUARD VAILLANT	PIERREFITTE-SUR-SEINE	OUI
000 0 B 0112	6 IMP EDOUARD VAILLANT	PIERREFITTE-SUR-SEINE	OUI
000 0 C 0049	135 RUE DE LA BUTTE PINSON	PIERREFITTE-SUR-SEINE	OUI
000 0 C 0221	20 AV DE LA REPUBLIQUE	PIERREFITTE-SUR-SEINE	OUI
000 0 A 0311	62 RUE DELESCLUZE	PIERREFITTE-SUR-SEINE	OUI
000 0 H 0177	7 B RUE CHARLES PERRIN	PIERREFITTE-SUR-SEINE	OUI
000 0 H 0096	21 ALL DE LA PAIX	PIERREFITTE-SUR-SEINE	OUI
000 0 A 0219	4 RUE AUGUSTE BLANQUI	PIERREFITTE-SUR-SEINE	OUI
000 0 B 0023	29 RUE FERNAND PELLOUTIER	PIERREFITTE-SUR-SEINE	OUI
000 0 B 0114	16 RUE EDOUARD VAILLANT	PIERREFITTE-SUR-SEINE	OUI
000 0 A 0334	6 B RUE AUGUSTE BLANQUI	PIERREFITTE-SUR-SEINE	OUI
000 0 A 0132	11 RUE JEAN BAPTISTE CLEMENT	PIERREFITTE-SUR-SEINE	OUI
000 0 C 0202	175 B RUE DE LA BUTTE PINSON	PIERREFITTE-SUR-SEINE	OUI
000 0 C 0222	20 B AV DE LA REPUBLIQUE	PIERREFITTE-SUR-SEINE	OUI
000 0 C 0203	175 RUE DE LA BUTTE PINSON	PIERREFITTE-SUR-SEINE	OUI
000 0 A 0148	0 LE BARRAGE	PIERREFITTE-SUR-SEINE	OUI
000 0 A 0292	45 RUE DELESCLUZE	PIERREFITTE-SUR-SEINE	OUI
000 0 A 0242	33 RUE DELESCLUZE	PIERREFITTE-SUR-SEINE	OUI
000 0 C 0162	0 RUE DE LA BUTTE PINSON	PIERREFITTE-SUR-SEINE	OUI
000 0 C 0095	26 AV DE LA REPUBLIQUE	PIERREFITTE-SUR-SEINE	OUI
000 0 A 0161	32 AV GENERAL GALLIENI	PIERREFITTE-SUR-SEINE	OUI
000 0 A 0102	7 RUE DELESCLUZE	PIERREFITTE-SUR-SEINE	OUI
000 0 A 0124	105 AV GENERAL GALLIENI	PIERREFITTE-SUR-SEINE	OUI
000 0 B 0034	11 RUE FERNAND PELLOUTIER	PIERREFITTE-SUR-SEINE	OUI
000 0 A 0326	22 RUE AUGUSTE BLANQUI	PIERREFITTE-SUR-SEINE	OUI
000 0 A 0257	19 RUE DELESCLUZE	PIERREFITTE-SUR-SEINE	OUI
000 0 A 0171	24 RUE DELESCLUZE	PIERREFITTE-SUR-SEINE	OUI
000 0 B 0313	5 RUE AUGUSTE BLANQUI	PIERREFITTE-SUR-SEINE	OUI
000 0 F 0112	32 RUE AUGUSTINE MARECHAL	PIERREFITTE-SUR-SEINE	OUI
000 0 J 0019	98 BD CHARLES DE GAULLE	PIERREFITTE-SUR-SEINE	OUI
000 0 K 0062	61 BD CHARLES DE GAULLE	PIERREFITTE-SUR-SEINE	OUI
000 0 B 0102	7 IMP EDOUARD VAILLANT	PIERREFITTE-SUR-SEINE	OUI
000 0 B 0135	53 AV GENERAL GALLIENI	PIERREFITTE-SUR-SEINE	OUI
000 0 D 0273	27 RUE AUDENET	PIERREFITTE-SUR-SEINE	OUI
000 0 H 0013	27 B RUE LOUIS	PIERREFITTE-SUR-SEINE	OUI
000 0 C 0200	30 AV DE LA REPUBLIQUE	PIERREFITTE-SUR-SEINE	OUI
000 0 C 0117	136 RUE DE LA BUTTE PINSON	PIERREFITTE-SUR-SEINE	OUI
000 0 C 0023	163 RUE DE LA BUTTE PINSON	PIERREFITTE-SUR-SEINE	OUI
000 0 D 0197	81 RUE JULES CHATENAY	PIERREFITTE-SUR-SEINE	OUI
000 0 H 0024	7 RUE JEANNE D ARC	PIERREFITTE-SUR-SEINE	OUI
000 0 H 0281	14 RUE JEANNE D ARC	PIERREFITTE-SUR-SEINE	OUI
000 0 C 0181	154 RUE DE LA BUTTE PINSON	PIERREFITTE-SUR-SEINE	OUI
000 0 D 0162	67 RUE JULES CHATENAY	PIERREFITTE-SUR-SEINE	OUI
000 0 H 0109	6 RUE CHARLES PERRIN	PIERREFITTE-SUR-SEINE	OUI
000 0 H 0168	27 RUE CHARLES PERRIN	PIERREFITTE-SUR-SEINE	OUI
000 0 H 0014	29 RUE LOUIS	PIERREFITTE-SUR-SEINE	OUI
000 0 C 0147	39 RUE EDOUARD VAILLANT	PIERREFITTE-SUR-SEINE	OUI
000 0 C 0188	154 RUE DE LA BUTTE PINSON	PIERREFITTE-SUR-SEINE	OUI
000 0 G 0172	32 RUE BARNOLD	PIERREFITTE-SUR-SEINE	OUI
000 0 G 0076	5 AV DE LA CONCORDE	PIERREFITTE-SUR-SEINE	OUI
000 0 H 0019	39 RUE LOUIS	PIERREFITTE-SUR-SEINE	OUI
000 0 H 0233	75 BD CHARLES DE GAULLE	PIERREFITTE-SUR-SEINE	OUI
000 0 H 0060	17 RUE BARNOLD	PIERREFITTE-SUR-SEINE	OUI
000 0 N 0242	61 RUE MAURICE DAVID	PIERREFITTE-SUR-SEINE	OUI

000 0 N 0314	13 RUE DE LA BUTTE PINSON	PIERREFITTE-SUR-SEINE	OUI
000 0 G 0141	26 RUE PIERRE	PIERREFITTE-SUR-SEINE	OUI
000 0 G 0143	20 RUE PIERRE	PIERREFITTE-SUR-SEINE	OUI
000 0 C 0189	154 RUE DE LA BUTTE PINSON	PIERREFITTE-SUR-SEINE	OUI
000 0 C 0010	0 LE FAITE DES ABBAYES	PIERREFITTE-SUR-SEINE	OUI
000 0 C 0034	82 AV DE LA REPUBLIQUE	PIERREFITTE-SUR-SEINE	OUI
000 0 C 0047	139 RUE DE LA BUTTE PINSON	PIERREFITTE-SUR-SEINE	OUI
000 0 G 0202	41 RUE PARMENTIER	PIERREFITTE-SUR-SEINE	OUI
000 0 G 0045	30 AV DE LA CONCORDE	PIERREFITTE-SUR-SEINE	OUI
000 0 G 0189	7 B AV DE LA CONCORDE	PIERREFITTE-SUR-SEINE	OUI
000 0 H 0278	14 RUE JEANNE D ARC	PIERREFITTE-SUR-SEINE	OUI
000 0 C 0058	0 LES ABBAYES	PIERREFITTE-SUR-SEINE	OUI
000 0 C 0206	175 B RUE DE LA BUTTE PINSON	PIERREFITTE-SUR-SEINE	OUI
000 0 K 0144	29 BD CHARLES DE GAULLE	PIERREFITTE-SUR-SEINE	OUI
000 0 H 0248	85 BD CHARLES DE GAULLE	PIERREFITTE-SUR-SEINE	OUI
000 0 F 0083	32 RUE DE BEAUSEJOUR	PIERREFITTE-SUR-SEINE	OUI
000 0 G 0304	56 RUE MOREL D ARLEUX	PIERREFITTE-SUR-SEINE	OUI
000 0 G 0317	17 RUE MOREL D ARLEUX	PIERREFITTE-SUR-SEINE	OUI
000 0 H 0267	73 BD CHARLES DE GAULLE	PIERREFITTE-SUR-SEINE	OUI
000 0 G 0114	14 RUE MOREL D ARLEUX	PIERREFITTE-SUR-SEINE	OUI
000 0 G 0331	15 RUE MOREL D ARLEUX	PIERREFITTE-SUR-SEINE	OUI
000 0 G 0193	41 RUE PIERRE	PIERREFITTE-SUR-SEINE	OUI
000 0 G 0328	13 RUE MOREL D ARLEUX	PIERREFITTE-SUR-SEINE	OUI
000 0 D 0416	42 AV GENERAL GALLIENI	PIERREFITTE-SUR-SEINE	OUI
000 0 D 0401	42 AV GENERAL GALLIENI	PIERREFITTE-SUR-SEINE	OUI
000 0 H 0290	83 BD CHARLES DE GAULLE	PIERREFITTE-SUR-SEINE	OUI
000 0 H 0039	67 RUE MOREL D ARLEUX	PIERREFITTE-SUR-SEINE	OUI
000 0 H 0091	33 ALL DE LA PAIX	PIERREFITTE-SUR-SEINE	OUI
000 0 G 0180	10 RUE BARNOLD	PIERREFITTE-SUR-SEINE	OUI
000 0 G 0174	26 RUE BARNOLD	PIERREFITTE-SUR-SEINE	OUI
000 0 H 0137	111 BD CHARLES DE GAULLE	PIERREFITTE-SUR-SEINE	OUI
000 0 H 0115	18 RUE CHARLES PERRIN	PIERREFITTE-SUR-SEINE	OUI
000 0 G 0113	16 RUE MOREL D ARLEUX	PIERREFITTE-SUR-SEINE	OUI
000 0 G 0251	73 RUE PARMENTIER	PIERREFITTE-SUR-SEINE	OUI
000 0 G 0033	6 AV DE LA CONCORDE	PIERREFITTE-SUR-SEINE	OUI
000 0 H 0023	5 RUE JEANNE D ARC	PIERREFITTE-SUR-SEINE	OUI
000 0 G 0305	15 RUE GAETAN BRUYERE	PIERREFITTE-SUR-SEINE	OUI
000 0 G 0091	5 RUE GAETAN BRUYERE	PIERREFITTE-SUR-SEINE	OUI
000 0 H 0171	5 RUE CHARLES PERRIN	PIERREFITTE-SUR-SEINE	OUI
000 0 H 0245	85 BD CHARLES DE GAULLE	PIERREFITTE-SUR-SEINE	OUI
000 0 H 0307	39 RUE BARNOLD	PIERREFITTE-SUR-SEINE	OUI
000 0 D 0201	83 RUE JULES CHATENAY	PIERREFITTE-SUR-SEINE	OUI
000 0 D 0414	42 AV GENERAL GALLIENI	PIERREFITTE-SUR-SEINE	OUI
000 0 D 0151	4 RUE AUDENET	PIERREFITTE-SUR-SEINE	OUI
000 0 D 0152	6 RUE AUDENET	PIERREFITTE-SUR-SEINE	OUI
000 0 G 0261	55 RUE PARMENTIER	PIERREFITTE-SUR-SEINE	OUI
000 0 H 0176	13 RUE BARNOLD	PIERREFITTE-SUR-SEINE	OUI
000 0 H 0242	15 RUE PARMENTIER	PIERREFITTE-SUR-SEINE	OUI
000 0 D 0171	32 RUE AUDENET	PIERREFITTE-SUR-SEINE	OUI
000 0 D 0424	44 T AV GENERAL GALLIENI	PIERREFITTE-SUR-SEINE	OUI
000 0 F 0103	9 RUE AUGUSTINE MARECHAL	PIERREFITTE-SUR-SEINE	OUI
000 0 F 0080	24 RUE DE VERDUN	PIERREFITTE-SUR-SEINE	OUI
000 0 F 0115	91 RUE PARMENTIER	PIERREFITTE-SUR-SEINE	OUI
000 0 F 0040	46 RUE PAUL LAFARGUE	PIERREFITTE-SUR-SEINE	OUI
000 0 G 0334	27 RUE DE BEAUSEJOUR	PIERREFITTE-SUR-SEINE	OUI
000 0 G 0065	29 AV DE LA CONCORDE	PIERREFITTE-SUR-SEINE	OUI
000 0 D 0078	30 AV GENERAL GALLIENI	PIERREFITTE-SUR-SEINE	OUI
000 0 D 0235	9 RUE ALBERT FRANCON	PIERREFITTE-SUR-SEINE	OUI
000 0 F 0090	23 RUE AUGUSTINE MARECHAL	PIERREFITTE-SUR-SEINE	OUI
000 0 F 0122	97 RUE PARMENTIER	PIERREFITTE-SUR-SEINE	OUI
000 0 F 0081	36 RUE DE BEAUSEJOUR	PIERREFITTE-SUR-SEINE	OUI

000 0 G 0185	38 RUE PIERRE	PIERREFITTE-SUR-SEINE	OUI
000 0 J 0093	88 BD CHARLES DE GAULLE	PIERREFITTE-SUR-SEINE	OUI
000 0 F 0105	10 RUE DE BEAUSEJOUR	PIERREFITTE-SUR-SEINE	OUI
000 0 F 0016	5 RUE ADELINE	PIERREFITTE-SUR-SEINE	OUI
000 0 G 0112	18 RUE MOREL D ARLEUX	PIERREFITTE-SUR-SEINE	OUI
000 0 G 0155	15 RUE PIERRE	PIERREFITTE-SUR-SEINE	OUI
000 0 J 0114	24 RUE DU GENERAL MOULIN	PIERREFITTE-SUR-SEINE	OUI
000 0 J 0027	94 BD CHARLES DE GAULLE	PIERREFITTE-SUR-SEINE	OUI
000 0 J 0014	104 BD CHARLES DE GAULLE	PIERREFITTE-SUR-SEINE	OUI
000 0 J 0126	4 VLA GLORIETTE	PIERREFITTE-SUR-SEINE	OUI
000 0 J 0108	14 VLA GLORIETTE	PIERREFITTE-SUR-SEINE	OUI
000 0 D 0338	46 AV GENERAL GALLIENI	PIERREFITTE-SUR-SEINE	OUI
000 0 D 0418	42 AV GENERAL GALLIENI	PIERREFITTE-SUR-SEINE	OUI
000 0 D 0250	33 RUE AUDENET	PIERREFITTE-SUR-SEINE	OUI
000 0 L 0107	16 RUE ALBERT FRANCON	PIERREFITTE-SUR-SEINE	OUI
000 0 L 0110	22 RUE ALBERT FRANCON	PIERREFITTE-SUR-SEINE	OUI
000 0 L 0092	15 AV DU MARECHAL FOCH	PIERREFITTE-SUR-SEINE	OUI
000 0 L 0103	6 RUE ALBERT FRANCON	PIERREFITTE-SUR-SEINE	OUI
000 0 L 0239	59 BD JEAN MERMOZ	PIERREFITTE-SUR-SEINE	OUI
000 0 K 0118	41 RUE JULES CHATENAY	PIERREFITTE-SUR-SEINE	OUI
000 0 L 0091	17 BD JEAN MERMOZ	PIERREFITTE-SUR-SEINE	OUI
000 0 M 0028	103 RUE DE LA BUTTE PINSON	PIERREFITTE-SUR-SEINE	OUI
000 0 K 0083	14 AV GUIARD	PIERREFITTE-SUR-SEINE	OUI
000 0 L 0169	21 BD CHARLES DE GAULLE	PIERREFITTE-SUR-SEINE	OUI
000 0 K 0301	17 AV GUIARD	PIERREFITTE-SUR-SEINE	OUI
000 0 K 0052	23 VLA GLORIETTE	PIERREFITTE-SUR-SEINE	OUI
000 0 K 0297	35 VLA GLORIETTE	PIERREFITTE-SUR-SEINE	OUI
000 0 M 0375	46 RUE MAURICE DAVID	PIERREFITTE-SUR-SEINE	OUI
000 0 K 0234	15 RUE JULES CHATENAY	PIERREFITTE-SUR-SEINE	OUI
000 0 L 0058	19 BD CHARLES DE GAULLE	PIERREFITTE-SUR-SEINE	OUI
000 0 K 0266	13 AV GUIARD	PIERREFITTE-SUR-SEINE	OUI
000 0 K 0176	6 RUE LOUIS	PIERREFITTE-SUR-SEINE	OUI
000 0 K 0053	25 VLA GLORIETTE	PIERREFITTE-SUR-SEINE	OUI
000 0 M 0068	55 AV DE LA REPUBLIQUE	PIERREFITTE-SUR-SEINE	OUI
000 0 K 0070	51 BD CHARLES DE GAULLE	PIERREFITTE-SUR-SEINE	OUI
000 0 L 0129	18 B AV DU MARECHAL FOCH	PIERREFITTE-SUR-SEINE	OUI
000 0 K 0271	22 RUE JULES CHATENAY	PIERREFITTE-SUR-SEINE	OUI
000 0 K 0067	57 BD CHARLES DE GAULLE	PIERREFITTE-SUR-SEINE	OUI
000 0 K 0259	23 RUE ETIENNE DOLET	PIERREFITTE-SUR-SEINE	OUI
000 0 K 0087	13 AV GUIARD	PIERREFITTE-SUR-SEINE	OUI
000 0 M 0031	97 RUE DE LA BUTTE PINSON	PIERREFITTE-SUR-SEINE	OUI
000 0 Q 0009	13 RUE ARMAND BRETTE	PIERREFITTE-SUR-SEINE	OUI
000 0 T 0087	21 RUE CAUBERT DE CLERY	PIERREFITTE-SUR-SEINE	OUI
000 0 P 0225	44 AV VICTOR HUGO	PIERREFITTE-SUR-SEINE	OUI
000 0 P 0140	12 AV VICTOR HUGO	PIERREFITTE-SUR-SEINE	OUI
000 0 K 0060	6 RUE LOUIS	PIERREFITTE-SUR-SEINE	OUI
000 0 K 0054	27 VLA GLORIETTE	PIERREFITTE-SUR-SEINE	OUI
000 0 N 0108	68 RUE DE LA BUTTE PINSON	PIERREFITTE-SUR-SEINE	OUI
000 0 N 0281	39 RUE DE LA BUTTE PINSON	PIERREFITTE-SUR-SEINE	OUI
000 0 N 0263	39 RUE MAURICE DAVID	PIERREFITTE-SUR-SEINE	OUI
000 0 P 0179	44 RUE ETIENNE DOLET	PIERREFITTE-SUR-SEINE	OUI
000 0 S 0061	7 IMP TALMA	PIERREFITTE-SUR-SEINE	OUI
000 0 S 0134	4 RUE ARMAND BRETTE	PIERREFITTE-SUR-SEINE	OUI
000 0 P 0175	50 AV PIERRE BROSSOLETTE	PIERREFITTE-SUR-SEINE	OUI
000 0 M 0189	124 RUE DE LA BUTTE PINSON	PIERREFITTE-SUR-SEINE	OUI
000 0 M 0170	0 RUE JACQUES PETIT	PIERREFITTE-SUR-SEINE	OUI
000 0 N 0077	10 RUE FRANCOIS GILLET	PIERREFITTE-SUR-SEINE	OUI
000 0 S 0122	3 RUE RACHEL	PIERREFITTE-SUR-SEINE	OUI
000 0 S 0126	1 RUE DU PARC	PIERREFITTE-SUR-SEINE	OUI
000 0 M 0224	0 RUE MAURICE DAVID	PIERREFITTE-SUR-SEINE	OUI
000 0 M 0257	116 RUE DE LA BUTTE PINSON	PIERREFITTE-SUR-SEINE	OUI

000 0 N 0084	7 SEN DU CLOS	PIERREFITTE-SUR-SEINE	OUI
000 0 N 0066	5 RUE FRANCOIS GILLET	PIERREFITTE-SUR-SEINE	OUI
000 0 P 0075	42 BD PASTEUR	PIERREFITTE-SUR-SEINE	OUI
000 0 P 0104	5 AV VICTOR HUGO	PIERREFITTE-SUR-SEINE	OUI
000 0 N 0249	74 RUE DE LA BUTTE PINSON	PIERREFITTE-SUR-SEINE	OUI
000 0 P 0107	11 AV VICTOR HUGO	PIERREFITTE-SUR-SEINE	OUI
000 0 N 0227	35 RUE MAURICE DAVID	PIERREFITTE-SUR-SEINE	OUI
000 0 Q 0067	35 RUE ARMAND BRETTE	PIERREFITTE-SUR-SEINE	OUI
000 0 Q 0138	21 RUE ARMAND BRETTE	PIERREFITTE-SUR-SEINE	OUI
000 0 Q 0063	5 RUE BROHAN	PIERREFITTE-SUR-SEINE	OUI
000 0 T 0059	14 RUE EUGENE VARLIN	PIERREFITTE-SUR-SEINE	OUI
000 0 T 0078	47 AV POTIER	PIERREFITTE-SUR-SEINE	OUI
000 0 O 0081	15 VLA HOCHARD	PIERREFITTE-SUR-SEINE	OUI
000 0 O 0062	16 VLA HOCHARD	PIERREFITTE-SUR-SEINE	OUI
000 0 O 0175	6 RUE ALBERT WALTER	PIERREFITTE-SUR-SEINE	OUI
000 0 O 0134	19 RUE MAURICE DAVID	PIERREFITTE-SUR-SEINE	OUI
000 0 Q 0069	2 PL RENE GUILBAUD	PIERREFITTE-SUR-SEINE	OUI
000 0 O 0189	10 VLA HOCHARD	PIERREFITTE-SUR-SEINE	OUI
000 0 O 0004	22 AV GABRIEL PERI	PIERREFITTE-SUR-SEINE	OUI
000 0 M 0277	3 RUE JACQUES PETIT	PIERREFITTE-SUR-SEINE	OUI
000 0 Q 0072	39 RUE ARMAND BRETTE	PIERREFITTE-SUR-SEINE	OUI
000 0 Q 0020	10 RUE TALMA	PIERREFITTE-SUR-SEINE	OUI
000 0 Q 0017	16 RUE TALMA	PIERREFITTE-SUR-SEINE	OUI
000 0 S 0081	19 RUE DU PARC	PIERREFITTE-SUR-SEINE	OUI
000 0 S 0055	5 RUE RACHEL	PIERREFITTE-SUR-SEINE	OUI
000 0 O 0059	11 AV EMILIE	PIERREFITTE-SUR-SEINE	OUI
000 0 O 0201	8 SEN DU CLOS	PIERREFITTE-SUR-SEINE	OUI
000 0 O 0060	9 AV EMILIE	PIERREFITTE-SUR-SEINE	OUI
000 0 O 0007	10 SEN DU CLOS	PIERREFITTE-SUR-SEINE	OUI
000 0 S 0070	28 RUE DU PARC	PIERREFITTE-SUR-SEINE	OUI
000 0 S 0041	10 RUE RACHEL	PIERREFITTE-SUR-SEINE	OUI
000 0 N 0295	78 RUE DE LA BUTTE PINSON	PIERREFITTE-SUR-SEINE	OUI
000 0 O 0080	13 VLA HOCHARD	PIERREFITTE-SUR-SEINE	OUI
000 0 Q 0004	75 RUE ETIENNE DOLET	PIERREFITTE-SUR-SEINE	OUI
000 0 Q 0021	8 RUE TALMA	PIERREFITTE-SUR-SEINE	OUI
000 0 S 0077	7 RUE DU PARC	PIERREFITTE-SUR-SEINE	OUI
000 0 N 0069	11 RUE FRANCOIS GILLET	PIERREFITTE-SUR-SEINE	OUI
000 0 P 0218	36 BD PASTEUR	PIERREFITTE-SUR-SEINE	OUI
000 0 P 0106	9 AV VICTOR HUGO	PIERREFITTE-SUR-SEINE	OUI
000 0 P 0171	10 RUE DU THEATRE	PIERREFITTE-SUR-SEINE	OUI
000 0 Q 0048	15 RUE TALMA	PIERREFITTE-SUR-SEINE	OUI
000 0 Q 0044	7 RUE TALMA	PIERREFITTE-SUR-SEINE	OUI
000 0 Q 0126	70 BD PASTEUR	PIERREFITTE-SUR-SEINE	OUI
000 0 N 0161	27 SEN DU CLOS	PIERREFITTE-SUR-SEINE	OUI
000 0 N 0255	0 SEN DU CLOS	PIERREFITTE-SUR-SEINE	OUI
000 0 P 0304	17 RUE DU THEATRE	PIERREFITTE-SUR-SEINE	OUI
000 0 P 0231	6 RUE DU THEATRE	PIERREFITTE-SUR-SEINE	OUI
000 0 N 0049	31 RUE DE LA BUTTE PINSON	PIERREFITTE-SUR-SEINE	OUI
000 0 N 0248	72 RUE DE LA BUTTE PINSON	PIERREFITTE-SUR-SEINE	OUI
000 0 N 0296	78 RUE DE LA BUTTE PINSON	PIERREFITTE-SUR-SEINE	OUI
000 0 P 0182	7 RUE DU THEATRE	PIERREFITTE-SUR-SEINE	OUI
000 0 T 0068	35 AV POTIER	PIERREFITTE-SUR-SEINE	OUI
000 0 T 0109	88 RUE ETIENNE DOLET	PIERREFITTE-SUR-SEINE	OUI
000 0 N 0205	11 SEN DU CLOS	PIERREFITTE-SUR-SEINE	OUI
000 0 N 0293	57 B SEN DU CLOS	PIERREFITTE-SUR-SEINE	OUI
000 0 N 0126	33 RUE MAURICE DAVID	PIERREFITTE-SUR-SEINE	OUI
000 0 P 0067	26 BD PASTEUR	PIERREFITTE-SUR-SEINE	OUI
000 0 P 0181	5 RUE DU THEATRE	PIERREFITTE-SUR-SEINE	OUI
000 0 P 0074	40 BD PASTEUR	PIERREFITTE-SUR-SEINE	OUI
000 0 X 0639	45 RUE DES SABLONS	PIERREFITTE-SUR-SEINE	OUI
000 0 X 0735	51 RUE DES ECHALOTS	PIERREFITTE-SUR-SEINE	OUI

000 0 T 0063	25 AV POTIER	PIERREFITTE-SUR-SEINE	OUI
000 0 N 0119	86 RUE DE LA BUTTE PINSON	PIERREFITTE-SUR-SEINE	OUI
000 0 T 0095	5 RUE CAUBERT DE CLERY	PIERREFITTE-SUR-SEINE	OUI
000 0 X 0662	23 AV GABRIEL PERI	PIERREFITTE-SUR-SEINE	OUI
000 0 X 0741	58 RUE SEVERINE	PIERREFITTE-SUR-SEINE	OUI
000 0 X 0047	56 RUE ALBERT WALTER	PIERREFITTE-SUR-SEINE	OUI
000 0 X 0332	0 SEN DES MOUTONNES	PIERREFITTE-SUR-SEINE	OUI
000 0 T 0237	60 RUE GUEROUX	PIERREFITTE-SUR-SEINE	OUI
000 0 X 0634	0 SEN DES SABLONS	PIERREFITTE-SUR-SEINE	OUI
000 0 X 0115	29 RUE ALBERT WALTER	PIERREFITTE-SUR-SEINE	OUI
000 0 X 0130	5 AV GABRIEL PERI	PIERREFITTE-SUR-SEINE	OUI
000 0 X 0642	46 RUE DES SABLONS	PIERREFITTE-SUR-SEINE	OUI
000 0 X 0702	34 RUE ALBERT WALTER	PIERREFITTE-SUR-SEINE	OUI
000 0 X 0671	32 RUE ALBERT WALTER	PIERREFITTE-SUR-SEINE	OUI
000 0 X 0443	6 PL BARBARA	PIERREFITTE-SUR-SEINE	OUI
000 0 X 0614	39 RUE DES SABLONS	PIERREFITTE-SUR-SEINE	OUI
000 0 U 0040	40 AV POTIER	PIERREFITTE-SUR-SEINE	OUI
000 0 X 0754	52 RUE DES ECHALOTS	PIERREFITTE-SUR-SEINE	OUI
000 0 X 0726	54 RUE SEVERINE	PIERREFITTE-SUR-SEINE	OUI
000 0 X 0498	27 RUE LOUNES MATOUB	PIERREFITTE-SUR-SEINE	OUI
000 0 U 0464	0 LES CAILLOUX	PIERREFITTE-SUR-SEINE	OUI
000 0 U 0491	46 AV POTIER	PIERREFITTE-SUR-SEINE	OUI
000 0 X 0121	23 RUE ALBERT WALTER	PIERREFITTE-SUR-SEINE	OUI
000 0 X 0766	25 RUE LEO FERRE	PIERREFITTE-SUR-SEINE	OUI
000 0 X 0743	43 RUE LEO FERRE	PIERREFITTE-SUR-SEINE	OUI
000 0 U 0062	90 AV POTIER	PIERREFITTE-SUR-SEINE	OUI
000 0 X 0570	44 RUE DES SABLONS	PIERREFITTE-SUR-SEINE	OUI
000 0 X 0162	37 SEN DES SABLONS	PIERREFITTE-SUR-SEINE	OUI
000 AE 0027	19 PAS MERCHER	PIERREFITTE-SUR-SEINE	OUI
000 0 U 0473	76 AV POTIER	PIERREFITTE-SUR-SEINE	OUI
000 0 U 0508	56 AV POTIER	PIERREFITTE-SUR-SEINE	OUI
000 0 V 0008	39 RUE PIERRE DEGEYTER	PIERREFITTE-SUR-SEINE	OUI
000 0 X 0105	20 RUE DES BLANCS CHANDINS	PIERREFITTE-SUR-SEINE	OUI
000 0 X 0114	31 RUE ALBERT WALTER	PIERREFITTE-SUR-SEINE	OUI
000 AE 0124	14 RUE MAURICE	PIERREFITTE-SUR-SEINE	OUI
000 0 X 0116	27 RUE ALBERT WALTER	PIERREFITTE-SUR-SEINE	OUI
000 0 X 0334	0 SEN DES MOUTONNES	PIERREFITTE-SUR-SEINE	OUI
000 0 X 0620	22 SEN DES SABLONS	PIERREFITTE-SUR-SEINE	OUI
000 0 X 0691	4 RUE EDITH PIAF	PIERREFITTE-SUR-SEINE	OUI
000 0 X 0508	8 AV LENINE	PIERREFITTE-SUR-SEINE	OUI
000 AD 0052	21 VLA DES JONCHEROLLES	PIERREFITTE-SUR-SEINE	OUI
000 AD 0051	19 VLA DES JONCHEROLLES	PIERREFITTE-SUR-SEINE	OUI
000 AE 0068	1 PAS GILLET	PIERREFITTE-SUR-SEINE	OUI
000 AD 0032	20 VLA DES JONCHEROLLES	PIERREFITTE-SUR-SEINE	OUI
000 AD 0059	35 VLA DES JONCHEROLLES	PIERREFITTE-SUR-SEINE	OUI
000 AD 0076	5 VLA DES JONCHEROLLES	PIERREFITTE-SUR-SEINE	OUI
000 0 U 0027	24 AV POTIER	PIERREFITTE-SUR-SEINE	OUI
000 0 X 0623	35 RUE DES SABLONS	PIERREFITTE-SUR-SEINE	OUI
000 0 X 0685	15 B AV GABRIEL PERI	PIERREFITTE-SUR-SEINE	OUI
000 0 X 0638	43 RUE DES SABLONS	PIERREFITTE-SUR-SEINE	OUI
000 0 X 0444	8 PL BARBARA	PIERREFITTE-SUR-SEINE	OUI
000 AE 0108	30 PAS MAURICE	PIERREFITTE-SUR-SEINE	OUI
000 0 X 0748	33 RUE LEO FERRE	PIERREFITTE-SUR-SEINE	OUI
000 AE 0132	21 RUE MAURICE	PIERREFITTE-SUR-SEINE	OUI
000 AE 0079	18 PAS CRABOUILLET	PIERREFITTE-SUR-SEINE	OUI
000 AE 0235	8 IMP GABRIEL TULEU	PIERREFITTE-SUR-SEINE	OUI
000 AE 0020	56 RUE FRANCOIS MITTERRAND	PIERREFITTE-SUR-SEINE	OUI
000 AD 0027	30 VLA DES JONCHEROLLES	PIERREFITTE-SUR-SEINE	OUI
000 AE 0195	7 IMP MATHIEU GILLET	PIERREFITTE-SUR-SEINE	OUI
000 AE 0242	11 RUE DESIRE TULEU	PIERREFITTE-SUR-SEINE	OUI
000 AE 0039	217 AV ELISEE RECLUS	PIERREFITTE-SUR-SEINE	OUI



000 AE 0082	24 PAS CRABOUILLET	PIERREFITTE-SUR-SEINE	OUI
000 0 Z 0188	23 RUE CAMELINAT	PIERREFITTE-SUR-SEINE	OUI
000 0 Z 0035	54 RUE DU HUIT MAI 1945	PIERREFITTE-SUR-SEINE	OUI
000 AE 0076	12 PAS CRABOUILLET	PIERREFITTE-SUR-SEINE	OUI
000 0 Z 0063	10 IMP DELAMARRE	PIERREFITTE-SUR-SEINE	OUI
000 AD 0056	29 VLA DES JONCHEROLLES	PIERREFITTE-SUR-SEINE	OUI
000 0 Z 0024	29 CHE DES JONCHEROLLES	PIERREFITTE-SUR-SEINE	OUI
000 0 Z 0071	21 IMP DELAMARRE	PIERREFITTE-SUR-SEINE	OUI
000 0 Z 0038	48 RUE DU HUIT MAI 1945	PIERREFITTE-SUR-SEINE	OUI
000 AE 0166	11 IMP LAUDET	PIERREFITTE-SUR-SEINE	OUI
000 AE 0011	221 AV ELISEE RECLUS	PIERREFITTE-SUR-SEINE	OUI
000 AE 0093	3 PAS CRABOUILLET	PIERREFITTE-SUR-SEINE	OUI
000 AE 0230	26 RUE NUNGESSER ET COLI	PIERREFITTE-SUR-SEINE	OUI
000 AE 0256	10 RUE FRANCOIS MITTERRAND	PIERREFITTE-SUR-SEINE	OUI
000 AE 0271	30 RUE FRANCOIS MITTERRAND	PIERREFITTE-SUR-SEINE	OUI
000 AE 0320	15 PAS GILLET	PIERREFITTE-SUR-SEINE	OUI
000 AE 0021	29 PAS MERCHER	PIERREFITTE-SUR-SEINE	OUI
000 AE 0012	6 PAS MERCHER	PIERREFITTE-SUR-SEINE	OUI
000 AE 0074	8 PAS CRABOUILLET	PIERREFITTE-SUR-SEINE	OUI
000 AE 0322	9 PAS GILLET	PIERREFITTE-SUR-SEINE	OUI
000 AE 0214	9 RUE SEVERIN TULEU	PIERREFITTE-SUR-SEINE	OUI
000 AE 0128	29 RUE MAURICE	PIERREFITTE-SUR-SEINE	OUI
000 AE 0088	13 PAS CRABOUILLET	PIERREFITTE-SUR-SEINE	OUI
000 AE 0119	4 RUE MAURICE	PIERREFITTE-SUR-SEINE	OUI
000 AF 0122	17 RUE RIBOT	PIERREFITTE-SUR-SEINE	OUI
000 0 Z 0240	34 RUE DU HUIT MAI 1945	PIERREFITTE-SUR-SEINE	OUI
000 AE 0094	207 AV ELISEE RECLUS	PIERREFITTE-SUR-SEINE	OUI
000 AE 0209	19 RUE SEVERIN TULEU	PIERREFITTE-SUR-SEINE	OUI
000 AE 0317	0 PAS GILLET	PIERREFITTE-SUR-SEINE	OUI
000 AE 0349	11 PAS GILLET	PIERREFITTE-SUR-SEINE	OUI
000 AF 0033	169 AV ELISEE RECLUS	PIERREFITTE-SUR-SEINE	OUI
000 AF 0046	27 RUE NUNGESSER ET COLI	PIERREFITTE-SUR-SEINE	OUI
000 AF 0124	41 RUE RIBOT	PIERREFITTE-SUR-SEINE	OUI
000 AF 0088	23 RUE RIBOT	PIERREFITTE-SUR-SEINE	OUI
000 AG 0006	5 RUE DU CHEMIN DE FER	PIERREFITTE-SUR-SEINE	OUI
000 AG 0013	19 RUE DU CHEMIN DE FER	PIERREFITTE-SUR-SEINE	OUI
000 AG 0062	79 RUE PIERRE CURIE	PIERREFITTE-SUR-SEINE	OUI
000 AG 0147	34 RUE MAURICE BOKANOWSKI	PIERREFITTE-SUR-SEINE	OUI
000 AG 0012	17 RUE DU CHEMIN DE FER	PIERREFITTE-SUR-SEINE	OUI
000 AG 0004	44 RUE MAURICE BOKANOWSKI	PIERREFITTE-SUR-SEINE	OUI
000 AG 0060	75 RUE PIERRE CURIE	PIERREFITTE-SUR-SEINE	OUI
000 AF 0020	15 RUE PIERRE CURIE	PIERREFITTE-SUR-SEINE	OUI
000 AF 0125	0 RUE RIBOT	PIERREFITTE-SUR-SEINE	OUI
000 AF 0092	31 RUE RIBOT	PIERREFITTE-SUR-SEINE	OUI
000 AF 0131	2 RUE DENIS PAPIN	PIERREFITTE-SUR-SEINE	OUI
000 AF 0061	20 RUE PIERRE CURIE	PIERREFITTE-SUR-SEINE	OUI
000 AG 0046	9 RUE PAUL STRAUSS	PIERREFITTE-SUR-SEINE	OUI
000 AG 0125	24 RUE MAURICE BOKANOWSKI	PIERREFITTE-SUR-SEINE	OUI
000 AG 0123	10 RUE MAURICE BOKANOWSKI	PIERREFITTE-SUR-SEINE	OUI
000 AG 0023	20 AV MOLIERE	PIERREFITTE-SUR-SEINE	OUI
000 AG 0099	47 RUE PIERRE CURIE	PIERREFITTE-SUR-SEINE	OUI
000 AG 0138	74 RUE MAURICE BOKANOWSKI	PIERREFITTE-SUR-SEINE	OUI
000 AG 0095	6 RUE DU CHEMIN DE FER	PIERREFITTE-SUR-SEINE	OUI
000 AF 0053	18 RUE DES LIZIARDS	PIERREFITTE-SUR-SEINE	OUI
000 AF 0045	25 RUE NUNGESSER ET COLI	PIERREFITTE-SUR-SEINE	OUI
000 AF 0022	11 RUE PIERRE CURIE	PIERREFITTE-SUR-SEINE	OUI
000 AF 0082	11 RUE RIBOT	PIERREFITTE-SUR-SEINE	OUI
000 AF 0105	4 RUE DENIS PAPIN	PIERREFITTE-SUR-SEINE	OUI
000 AL 0236	4 RUE JACQUES	PIERREFITTE-SUR-SEINE	OUI
000 AG 0043	60 RUE MAURICE BOKANOWSKI	PIERREFITTE-SUR-SEINE	OUI
000 AH 0133	16 RUE F JOLIOT CURIE	PIERREFITTE-SUR-SEINE	OUI

000 AI 0101	16 RUE ANATOLE FRANCE	PIERREFITTE-SUR-SEINE	OUI
000 AK 0054	37 AV EMILE ZOLA	PIERREFITTE-SUR-SEINE	OUI
000 AL 0070	14 RUE MARGUERITE	PIERREFITTE-SUR-SEINE	OUI
000 AH 0048	9 RUE DU DOCTEUR MENARD	PIERREFITTE-SUR-SEINE	OUI
000 AH 0130	22 RUE F JOLIOT CURIE	PIERREFITTE-SUR-SEINE	OUI
000 AI 0125	7 RUE DENIS PAPIN	PIERREFITTE-SUR-SEINE	OUI
000 AI 0014	20 RUE RIBOT	PIERREFITTE-SUR-SEINE	OUI
000 AL 0200	15 RUE FRANCOIS MITTERRAND	PIERREFITTE-SUR-SEINE	OUI
000 AH 0218	12 RUE F JOLIOT CURIE	PIERREFITTE-SUR-SEINE	OUI
000 AH 0036	8 RUE DU DOCTEUR MENARD	PIERREFITTE-SUR-SEINE	OUI
000 AI 0046	39 RUE NUNGESSER ET COLI	PIERREFITTE-SUR-SEINE	OUI
000 AH 0081	17 RUE F JOLIOT CURIE	PIERREFITTE-SUR-SEINE	OUI
000 AI 0170	23 RUE DENIS PAPIN	PIERREFITTE-SUR-SEINE	OUI
000 AI 0066	30 AV DE L HIRONDELLE	PIERREFITTE-SUR-SEINE	OUI
000 AM 0053	4 RUE HAVY	PIERREFITTE-SUR-SEINE	OUI
000 AM 0276	13 IMP GABRIEL	PIERREFITTE-SUR-SEINE	OUI
000 AM 0140	1 RUE HAVY	PIERREFITTE-SUR-SEINE	OUI
000 AM 0267	115 AV EMILE ZOLA	PIERREFITTE-SUR-SEINE	OUI
000 AH 0212	110 B RUE MAURICE BOKANOWSKI	PIERREFITTE-SUR-SEINE	OUI
000 AH 0105	118 RUE PIERRE CURIE	PIERREFITTE-SUR-SEINE	OUI
000 AJ 0084	87 RUE NUNGESSER ET COLI	PIERREFITTE-SUR-SEINE	OUI
000 AM 0025	35 IMP CHARLES BEAUGRAND	PIERREFITTE-SUR-SEINE	OUI
000 AM 0194	15 IMP GABRIEL	PIERREFITTE-SUR-SEINE	OUI
000 AM 0109	9 IMP DALIS	PIERREFITTE-SUR-SEINE	OUI
000 AH 0051	112 RUE MAURICE BOKANOWSKI	PIERREFITTE-SUR-SEINE	OUI
000 AH 0043	127 RUE PIERRE CURIE	PIERREFITTE-SUR-SEINE	OUI
000 AM 0243	106 AV EMILE ZOLA	PIERREFITTE-SUR-SEINE	OUI
000 AM 0138	123 AV EMILE ZOLA	PIERREFITTE-SUR-SEINE	OUI
000 AM 0102	4 IMP DALIS	PIERREFITTE-SUR-SEINE	OUI
000 AL 0081	28 RUE JACQUES	PIERREFITTE-SUR-SEINE	OUI
000 AK 0055	33 AV EMILE ZOLA	PIERREFITTE-SUR-SEINE	OUI
000 AK 0166	7 VLA DU NORD	PIERREFITTE-SUR-SEINE	OUI
000 AK 0042	12 VLA DU SUD	PIERREFITTE-SUR-SEINE	OUI
000 AK 0172	3 VLA DU NORD	PIERREFITTE-SUR-SEINE	OUI
000 AH 0160	108 RUE PIERRE CURIE	PIERREFITTE-SUR-SEINE	OUI
000 AI 0128	1 RUE DENIS PAPIN	PIERREFITTE-SUR-SEINE	OUI
000 AG 0007	7 RUE DU CHEMIN DE FER	PIERREFITTE-SUR-SEINE	OUI
000 AG 0070	62 RUE MAURICE BOKANOWSKI	PIERREFITTE-SUR-SEINE	OUI
000 AG 0010	13 RUE DU CHEMIN DE FER	PIERREFITTE-SUR-SEINE	OUI
000 AL 0102	11 RUE JACQUES	PIERREFITTE-SUR-SEINE	OUI
000 AL 0160	18 RUE MARGUERITE	PIERREFITTE-SUR-SEINE	OUI
000 AL 0103	13 RUE JACQUES	PIERREFITTE-SUR-SEINE	OUI
000 AL 0042	53 RUE MARGUERITE	PIERREFITTE-SUR-SEINE	OUI
000 AL 0027	21 RUE MARGUERITE	PIERREFITTE-SUR-SEINE	OUI
000 AL 0008	54 RUE NUNGESSER ET COLI	PIERREFITTE-SUR-SEINE	OUI
000 AL 0007	56 RUE NUNGESSER ET COLI	PIERREFITTE-SUR-SEINE	OUI
000 AH 0047	7 RUE DU DOCTEUR MENARD	PIERREFITTE-SUR-SEINE	OUI
000 AH 0041	2 RUE DU DOCTEUR MENARD	PIERREFITTE-SUR-SEINE	OUI
000 AI 0074	13 RUE ANATOLE FRANCE	PIERREFITTE-SUR-SEINE	OUI
000 AI 0021	34 RUE RIBOT	PIERREFITTE-SUR-SEINE	OUI
000 AL 0104	15 RUE JACQUES	PIERREFITTE-SUR-SEINE	OUI
000 AL 0082	26 RUE JACQUES	PIERREFITTE-SUR-SEINE	OUI
000 AH 0096	100 RUE PIERRE CURIE	PIERREFITTE-SUR-SEINE	OUI
000 AM 0296	0 LES TARTRES	PIERREFITTE-SUR-SEINE	OUI
000 AM 0019	8 IMP HAVY	PIERREFITTE-SUR-SEINE	OUI
000 AM 0049	47 RUE FRANCOIS MITTERRAND	PIERREFITTE-SUR-SEINE	OUI
000 AM 0099	121 AV EMILE ZOLA	PIERREFITTE-SUR-SEINE	OUI
000 AM 0059	12 RUE HAVY	PIERREFITTE-SUR-SEINE	OUI
000 AM 0116	5 IMP CAUCHIN	PIERREFITTE-SUR-SEINE	OUI
000 AM 0269	113 AV EMILE ZOLA	PIERREFITTE-SUR-SEINE	OUI
000 AM 0002	43 RUE FRANCOIS MITTERRAND	PIERREFITTE-SUR-SEINE	OUI

000 AM 0239	1 B IMP GABRIEL	PIERREFITTE-SUR-SEINE	OUI
000 AM 0063	20 RUE HAVY	PIERREFITTE-SUR-SEINE	OUI
000 AM 0037	16 IMP CHARLES BEAUGRAND	PIERREFITTE-SUR-SEINE	OUI
000 AM 0017	33 IMP CHARLES BEAUGRAND	PIERREFITTE-SUR-SEINE	OUI
000 0 C 0115	134 RUE DE LA BUTTE PINSON	PIERREFITTE-SUR-SEINE	OUI
000 0 C 0168	150 RUE DE LA BUTTE PINSON	PIERREFITTE-SUR-SEINE	OUI
000 0 B 0277	1 RUE FERNAND PELLOUTIER	PIERREFITTE-SUR-SEINE	OUI
000 0 C 0051	60 AV DE LA REPUBLIQUE	PIERREFITTE-SUR-SEINE	OUI
000 0 A 0157	38 RUE DELESCLUZE	PIERREFITTE-SUR-SEINE	OUI
000 0 B 0300	15 VLA DU BELVEDERE	PIERREFITTE-SUR-SEINE	OUI
000 0 B 0001	0 L ORME BOUCHARD	PIERREFITTE-SUR-SEINE	OUI
000 0 B 0118	25 AV GENERAL GALLIENI	PIERREFITTE-SUR-SEINE	OUI
000 0 B 0081	10 IMP AUGUSTE BLANQUI	PIERREFITTE-SUR-SEINE	OUI
000 0 B 0111	4 IMP EDOUARD VAILLANT	PIERREFITTE-SUR-SEINE	OUI
000 0 B 0279	13 RUE AUGUSTE BLANQUI	PIERREFITTE-SUR-SEINE	OUI
000 0 B 0005	49 RUE FERNAND PELLOUTIER	PIERREFITTE-SUR-SEINE	OUI
000 0 B 0339	39 B RUE FERNAND PELLOUTIER	PIERREFITTE-SUR-SEINE	OUI
000 0 B 0251	26 RUE FERNAND PELLOUTIER	PIERREFITTE-SUR-SEINE	OUI
000 0 C 0035	80 AV DE LA REPUBLIQUE	PIERREFITTE-SUR-SEINE	OUI
000 0 C 0046	141 RUE DE LA BUTTE PINSON	PIERREFITTE-SUR-SEINE	OUI
000 0 A 0285	93 AV GENERAL GALLIENI	PIERREFITTE-SUR-SEINE	OUI
000 0 A 0261	15 RUE DELESCLUZE	PIERREFITTE-SUR-SEINE	OUI
000 0 F 0201	16 B RUE ADELINE	PIERREFITTE-SUR-SEINE	OUI
000 0 H 0159	31 RUE BARNOLD	PIERREFITTE-SUR-SEINE	OUI
000 0 A 0195	0 RUE DELESCLUZE	PIERREFITTE-SUR-SEINE	OUI
000 0 B 0298	11 VLA DU BELVEDERE	PIERREFITTE-SUR-SEINE	OUI
000 0 H 0220	21 B RUE CHARLES PERRIN	PIERREFITTE-SUR-SEINE	OUI
000 0 M 0006	59 AV DE LA REPUBLIQUE	PIERREFITTE-SUR-SEINE	OUI
000 0 M 0178	126 RUE DE LA BUTTE PINSON	PIERREFITTE-SUR-SEINE	OUI
000 0 H 0106	11 ALL PARMENTIER	PIERREFITTE-SUR-SEINE	OUI
000 0 D 0225	93 RUE JULES CHATENAY	PIERREFITTE-SUR-SEINE	OUI
000 0 D 0159	63 RUE JULES CHATENAY	PIERREFITTE-SUR-SEINE	OUI
000 0 A 0227	55 RUE DELESCLUZE	PIERREFITTE-SUR-SEINE	OUI
000 0 A 0333	6 RUE AUGUSTE BLANQUI	PIERREFITTE-SUR-SEINE	OUI
000 0 B 0278	166 RUE DE LA BUTTE PINSON	PIERREFITTE-SUR-SEINE	OUI
000 0 C 0207	175 RUE DE LA BUTTE PINSON	PIERREFITTE-SUR-SEINE	OUI
000 0 A 0150	89 AV GENERAL GALLIENI	PIERREFITTE-SUR-SEINE	OUI
000 0 A 0245	33 RUE DELESCLUZE	PIERREFITTE-SUR-SEINE	OUI
000 0 C 0201	175 RUE DE LA BUTTE PINSON	PIERREFITTE-SUR-SEINE	OUI
000 0 C 0111	16 AV DE LA REPUBLIQUE	PIERREFITTE-SUR-SEINE	OUI
000 0 C 0166	49 RUE EDOUARD VAILLANT	PIERREFITTE-SUR-SEINE	OUI
000 0 B 0270	3 RUE FERNAND PELLOUTIER	PIERREFITTE-SUR-SEINE	OUI
000 0 B 0206	34 RUE EDOUARD VAILLANT	PIERREFITTE-SUR-SEINE	OUI
000 0 A 0145	42 RUE DELESCLUZE	PIERREFITTE-SUR-SEINE	OUI
000 0 A 0142	46 RUE DELESCLUZE	PIERREFITTE-SUR-SEINE	OUI
000 0 A 0196	14 RUE DELESCLUZE	PIERREFITTE-SUR-SEINE	OUI
000 0 A 0200	57 AV GENERAL GALLIENI	PIERREFITTE-SUR-SEINE	OUI
000 0 A 0201	10 RUE DELESCLUZE	PIERREFITTE-SUR-SEINE	OUI
000 0 A 0282	34 RUE DELESCLUZE	PIERREFITTE-SUR-SEINE	OUI
000 0 A 0224	59 RUE DELESCLUZE	PIERREFITTE-SUR-SEINE	OUI
000 0 B 0254	22 RUE FERNAND PELLOUTIER	PIERREFITTE-SUR-SEINE	OUI
000 0 B 0303	56 RUE EDOUARD VAILLANT	PIERREFITTE-SUR-SEINE	OUI
000 0 B 0250	35 AV GENERAL GALLIENI	PIERREFITTE-SUR-SEINE	OUI
000 0 J 0052	75 BD PASTEUR	PIERREFITTE-SUR-SEINE	OUI
000 0 F 0167	17 RUE PAUL LAFARGUE	PIERREFITTE-SUR-SEINE	OUI
000 0 B 0345	1 RUE AUGUSTE BLANQUI	PIERREFITTE-SUR-SEINE	OUI
000 0 B 0333	21 RUE FERNAND PELLOUTIER	PIERREFITTE-SUR-SEINE	OUI
000 0 F 0130	6 RUE ADELINE	PIERREFITTE-SUR-SEINE	OUI
000 0 F 0078	28 RUE DE VERDUN	PIERREFITTE-SUR-SEINE	OUI
000 0 F 0068	51 RUE AUGUSTINE MARECHAL	PIERREFITTE-SUR-SEINE	OUI
000 0 F 0188	23 RUE PAUL LAFARGUE	PIERREFITTE-SUR-SEINE	OUI

000 0 H 0294	68 RUE MOREL D ARLEUX	PIERREFITTE-SUR-SEINE	OUI
000 0 H 0296	59 RUE MOREL D ARLEUX	PIERREFITTE-SUR-SEINE	OUI
000 0 H 0259	6 RUE JEANNE D ARC	PIERREFITTE-SUR-SEINE	OUI
000 0 H 0173	55 RUE MOREL D ARLEUX	PIERREFITTE-SUR-SEINE	OUI
000 0 C 0185	154 RUE DE LA BUTTE PINSON	PIERREFITTE-SUR-SEINE	OUI
000 0 C 0102	3 AV GENERAL GALLIENI	PIERREFITTE-SUR-SEINE	OUI
000 0 D 0082	28 AV GENERAL GALLIENI	PIERREFITTE-SUR-SEINE	OUI
000 0 F 0053	6 RUE AUGUSTINE MARECHAL	PIERREFITTE-SUR-SEINE	OUI
000 0 H 0120	28 RUE CHARLES PERRIN	PIERREFITTE-SUR-SEINE	OUI
000 0 C 0174	150 RUE DE LA BUTTE PINSON	PIERREFITTE-SUR-SEINE	OUI
000 0 F 0091	26 RUE DE BEAUSEJOUR	PIERREFITTE-SUR-SEINE	OUI
000 0 H 0074	36 SEN VERTE	PIERREFITTE-SUR-SEINE	OUI
000 0 D 0421	42 AV GENERAL GALLIENI	PIERREFITTE-SUR-SEINE	OUI
000 0 D 0247	37 RUE AUDENET	PIERREFITTE-SUR-SEINE	OUI
000 0 F 0125	18 RUE AUGUSTINE MARECHAL	PIERREFITTE-SUR-SEINE	OUI
000 0 H 0124	19 RUE CHARLES PERRIN	PIERREFITTE-SUR-SEINE	OUI
000 0 H 0143	97 BD CHARLES DE GAULLE	PIERREFITTE-SUR-SEINE	OUI
000 0 H 0222	65 RUE MOREL D ARLEUX	PIERREFITTE-SUR-SEINE	OUI
000 0 H 0098	17 ALL DE LA PAIX	PIERREFITTE-SUR-SEINE	OUI
000 0 C 0096	24 AV DE LA REPUBLIQUE	PIERREFITTE-SUR-SEINE	OUI
000 0 G 0177	18 RUE BARNOLD	PIERREFITTE-SUR-SEINE	OUI
000 0 G 0068	23 AV DE LA CONCORDE	PIERREFITTE-SUR-SEINE	OUI
000 0 G 0063	33 AV DE LA CONCORDE	PIERREFITTE-SUR-SEINE	OUI
000 0 C 0003	179 RUE DE LA BUTTE PINSON	PIERREFITTE-SUR-SEINE	OUI
000 0 C 0191	15 AV GENERAL GALLIENI	PIERREFITTE-SUR-SEINE	OUI
000 0 C 0031	147 RUE DE LA BUTTE PINSON	PIERREFITTE-SUR-SEINE	OUI
000 0 G 0198	6 RUE BARNOLD	PIERREFITTE-SUR-SEINE	OUI
000 0 G 0299	27 RUE PIERRE	PIERREFITTE-SUR-SEINE	OUI
000 0 G 0234	16 RUE BARNOLD	PIERREFITTE-SUR-SEINE	OUI
000 0 G 0303	4 B RUE PIERRE	PIERREFITTE-SUR-SEINE	OUI
000 0 H 0028	8 RUE JEANNE D ARC	PIERREFITTE-SUR-SEINE	OUI
000 0 H 0094	25 ALL DE LA PAIX	PIERREFITTE-SUR-SEINE	OUI
000 0 H 0240	10 B RUE CHARLES PERRIN	PIERREFITTE-SUR-SEINE	OUI
000 0 C 0038	74 AV DE LA REPUBLIQUE	PIERREFITTE-SUR-SEINE	OUI
000 0 C 0219	20 B AV DE LA REPUBLIQUE	PIERREFITTE-SUR-SEINE	OUI
000 0 C 0205	175 RUE DE LA BUTTE PINSON	PIERREFITTE-SUR-SEINE	OUI
000 0 C 0013	0 LE FAITE DES ABBAYES	PIERREFITTE-SUR-SEINE	OUI
000 0 C 0160	0 RUE DE LA BUTTE PINSON	PIERREFITTE-SUR-SEINE	OUI
000 0 D 0333	44 B AV GENERAL GALLIENI	PIERREFITTE-SUR-SEINE	OUI
000 0 G 0075	7 AV DE LA CONCORDE	PIERREFITTE-SUR-SEINE	OUI
000 0 G 0330	16 AV DE LA CONCORDE	PIERREFITTE-SUR-SEINE	OUI
000 0 G 0135	40 RUE PIERRE	PIERREFITTE-SUR-SEINE	OUI
000 0 G 0154	13 RUE PIERRE	PIERREFITTE-SUR-SEINE	OUI
000 0 K 0111	8 RUE GAETAN BRUYERE	PIERREFITTE-SUR-SEINE	OUI
000 0 M 0220	36 RUE MAURICE DAVID	PIERREFITTE-SUR-SEINE	OUI
000 0 D 0344	30 AV GENERAL GALLIENI	PIERREFITTE-SUR-SEINE	OUI
000 0 D 0174	79 RUE JULES CHATENAY	PIERREFITTE-SUR-SEINE	OUI
000 0 M 0042	98 RUE DE LA BUTTE PINSON	PIERREFITTE-SUR-SEINE	OUI
000 0 H 0128	9 RUE CHARLES PERRIN	PIERREFITTE-SUR-SEINE	OUI
000 0 H 0287	14 RUE JEANNE D ARC	PIERREFITTE-SUR-SEINE	OUI
000 0 H 0150	79 BD CHARLES DE GAULLE	PIERREFITTE-SUR-SEINE	OUI
000 0 G 0059	41 AV DE LA CONCORDE	PIERREFITTE-SUR-SEINE	OUI
000 0 H 0090	18 SEN VERTE	PIERREFITTE-SUR-SEINE	OUI
000 0 H 0011	23 RUE LOUIS	PIERREFITTE-SUR-SEINE	OUI
000 0 D 0177	42 RUE AUDENET	PIERREFITTE-SUR-SEINE	OUI
000 0 D 0356	41 RUE AUDENET	PIERREFITTE-SUR-SEINE	OUI
000 0 G 0329	13 RUE DE BEAUSEJOUR	PIERREFITTE-SUR-SEINE	OUI
000 0 G 0145	16 RUE PIERRE	PIERREFITTE-SUR-SEINE	OUI
000 0 G 0144	18 RUE PIERRE	PIERREFITTE-SUR-SEINE	OUI
000 0 H 0251	19 RUE LOUIS	PIERREFITTE-SUR-SEINE	OUI
000 0 H 0255	29 ALL DE LA PAIX	PIERREFITTE-SUR-SEINE	OUI

000 0 H 0099	13 ALL DE LA PAIX	PIERREFITTE-SUR-SEINE	OUI
000 0 H 0078	26 SEN VERTE	PIERREFITTE-SUR-SEINE	OUI
000 0 H 0140	103 BD CHARLES DE GAULLE	PIERREFITTE-SUR-SEINE	OUI
000 0 H 0016	33 RUE LOUIS	PIERREFITTE-SUR-SEINE	OUI
000 0 G 0110	24 RUE MOREL D ARLEUX	PIERREFITTE-SUR-SEINE	OUI
000 0 G 0162	35 RUE PIERRE	PIERREFITTE-SUR-SEINE	OUI
000 0 H 0001	58 RUE MOREL D ARLEUX	PIERREFITTE-SUR-SEINE	OUI
000 0 D 0090	21 RUE ALBERT FRANCON	PIERREFITTE-SUR-SEINE	OUI
000 0 F 0039	44 RUE PAUL LAFARGUE	PIERREFITTE-SUR-SEINE	OUI
000 0 F 0106	8 RUE DE BEAUSEJOUR	PIERREFITTE-SUR-SEINE	OUI
000 0 H 0136	113 BD CHARLES DE GAULLE	PIERREFITTE-SUR-SEINE	OUI
000 0 H 0232	77 BD CHARLES DE GAULLE	PIERREFITTE-SUR-SEINE	OUI
000 0 H 0122	32 RUE CHARLES PERRIN	PIERREFITTE-SUR-SEINE	OUI
000 0 H 0127	11 RUE CHARLES PERRIN	PIERREFITTE-SUR-SEINE	OUI
000 0 F 0197	7 RUE PAUL LAFARGUE	PIERREFITTE-SUR-SEINE	OUI
000 0 G 0093	9 RUE GAETAN BRUYERE	PIERREFITTE-SUR-SEINE	OUI
000 0 G 0165	51 RUE MOREL D ARLEUX	PIERREFITTE-SUR-SEINE	OUI
000 0 D 0331	25 RUE AUDENET	PIERREFITTE-SUR-SEINE	OUI
000 0 K 0140	39 BD CHARLES DE GAULLE	PIERREFITTE-SUR-SEINE	OUI
000 0 D 0076	34 AV GENERAL GALLIENI	PIERREFITTE-SUR-SEINE	OUI
000 0 F 0057	14 RUE AUGUSTINE MARECHAL	PIERREFITTE-SUR-SEINE	OUI
000 0 F 0192	17 B RUE AUGUSTINE MARECHAL	PIERREFITTE-SUR-SEINE	OUI
000 0 F 0013	11 RUE ADELINE	PIERREFITTE-SUR-SEINE	OUI
000 0 G 0195	3 RUE PIERRE	PIERREFITTE-SUR-SEINE	OUI
000 0 F 0010	17 RUE ADELINE	PIERREFITTE-SUR-SEINE	OUI
000 0 F 0132	11 RUE PAUL LAFARGUE	PIERREFITTE-SUR-SEINE	OUI
000 0 J 0072	83 BD PASTEUR	PIERREFITTE-SUR-SEINE	OUI
000 0 D 0400	42 AV GENERAL GALLIENI	PIERREFITTE-SUR-SEINE	OUI
000 0 D 0155	55 RUE JULES CHATENAY	PIERREFITTE-SUR-SEINE	OUI
000 0 F 0059	20 RUE AUGUSTINE MARECHAL	PIERREFITTE-SUR-SEINE	OUI
000 0 G 0129	21 RUE MOREL D ARLEUX	PIERREFITTE-SUR-SEINE	OUI
000 0 J 0022	8 RUE REBOUSSIN	PIERREFITTE-SUR-SEINE	OUI
000 0 J 0023	10 RUE REBOUSSIN	PIERREFITTE-SUR-SEINE	OUI
000 0 L 0104	8 RUE ALBERT FRANCON	PIERREFITTE-SUR-SEINE	OUI
000 0 L 0186	5 BD CHARLES DE GAULLE	PIERREFITTE-SUR-SEINE	OUI
000 0 L 0054	7 BD CHARLES DE GAULLE	PIERREFITTE-SUR-SEINE	OUI
000 0 L 0157	19 AV DU MARECHAL FOCH	PIERREFITTE-SUR-SEINE	OUI
000 0 L 0090	19 BD JEAN MERMOZ	PIERREFITTE-SUR-SEINE	OUI
000 0 L 0179	12 RUE ALBERT FRANCON	PIERREFITTE-SUR-SEINE	OUI
000 0 Q 0068	96 BD PASTEUR	PIERREFITTE-SUR-SEINE	OUI
000 0 T 0157	54 RUE GUEROUX	PIERREFITTE-SUR-SEINE	OUI
000 0 K 0141	37 BD CHARLES DE GAULLE	PIERREFITTE-SUR-SEINE	OUI
000 0 K 0165	12 B RUE GAETAN BRUYERE	PIERREFITTE-SUR-SEINE	OUI
000 0 K 0230	48 RUE ALBERT FRANCON	PIERREFITTE-SUR-SEINE	OUI
000 0 K 0295	39 VLA GLORIETTE	PIERREFITTE-SUR-SEINE	OUI
000 0 K 0139	41 BD CHARLES DE GAULLE	PIERREFITTE-SUR-SEINE	OUI
000 0 K 0117	43 RUE JULES CHATENAY	PIERREFITTE-SUR-SEINE	OUI
000 0 K 0260	23 RUE ETIENNE DOLET	PIERREFITTE-SUR-SEINE	OUI
000 0 K 0146	4 RUE ALCIDE D ORBIGNY	PIERREFITTE-SUR-SEINE	OUI
000 0 K 0091	5 AV GUIARD	PIERREFITTE-SUR-SEINE	OUI
000 0 L 0077	18 AV DU MARECHAL FOCH	PIERREFITTE-SUR-SEINE	OUI
000 0 K 0050	19 VLA GLORIETTE	PIERREFITTE-SUR-SEINE	OUI
000 0 K 0182	10 RUE JULES CHATENAY	PIERREFITTE-SUR-SEINE	OUI
000 0 K 0220	65 BD CHARLES DE GAULLE	PIERREFITTE-SUR-SEINE	OUI
000 0 K 0119	39 RUE JULES CHATENAY	PIERREFITTE-SUR-SEINE	OUI
000 0 K 0004	39 BD PASTEUR	PIERREFITTE-SUR-SEINE	OUI
000 0 K 0261	23 RUE ETIENNE DOLET	PIERREFITTE-SUR-SEINE	OUI
000 0 K 0138	1 RUE JULES CHATENAY	PIERREFITTE-SUR-SEINE	OUI
000 0 M 0383	33 RUE JACQUES PETIT	PIERREFITTE-SUR-SEINE	OUI
000 0 M 0223	28 RUE MAURICE DAVID	PIERREFITTE-SUR-SEINE	OUI
000 0 K 0107	16 RUE GAETAN BRUYERE	PIERREFITTE-SUR-SEINE	OUI

000 0 L 0094	11 AV DU MARECHAL FOCH	PIERREFITTE-SUR-SEINE	OUI
000 0 K 0084	15 AV GUIARD	PIERREFITTE-SUR-SEINE	OUI
000 0 K 0221	8 RUE LOUIS	PIERREFITTE-SUR-SEINE	OUI
000 0 K 0147	6 RUE ALCIDE D ORBIGNY	PIERREFITTE-SUR-SEINE	OUI
000 0 K 0126	31 RUE JULES CHATENAY	PIERREFITTE-SUR-SEINE	OUI
000 0 K 0045	9 VLA GLORIETTE	PIERREFITTE-SUR-SEINE	OUI
000 0 N 0061	40 AV GABRIEL PERI	PIERREFITTE-SUR-SEINE	OUI
000 0 N 0312	13 RUE DE LA BUTTE PINSON	PIERREFITTE-SUR-SEINE	OUI
000 0 N 0286	65 RUE DE LA BUTTE PINSON	PIERREFITTE-SUR-SEINE	OUI
000 0 N 0052	12 RUE DE LA BUTTE PINSON	PIERREFITTE-SUR-SEINE	OUI
000 0 N 0246	81 RUE DE LA BUTTE PINSON	PIERREFITTE-SUR-SEINE	OUI
000 0 P 0186	2 RUE DE MONTAIS	PIERREFITTE-SUR-SEINE	OUI
000 0 P 0079	47 AV PIERRE BROSSOLETTE	PIERREFITTE-SUR-SEINE	OUI
000 0 P 0088	29 AV PIERRE BROSSOLETTE	PIERREFITTE-SUR-SEINE	OUI
000 0 K 0108	14 RUE GAETAN BRUYERE	PIERREFITTE-SUR-SEINE	OUI
000 0 K 0226	9 AV GUIARD	PIERREFITTE-SUR-SEINE	OUI
000 0 S 0053	30 RUE ARMAND BRETTE	PIERREFITTE-SUR-SEINE	OUI
000 0 N 0140	42 SEN LIMITES BOIS DE RICHEBOURG	PIERREFITTE-SUR-SEINE	OUI
000 0 S 0056	6 RUE RACHEL	PIERREFITTE-SUR-SEINE	OUI
000 0 M 0278	94 B RUE DE LA BUTTE PINSON	PIERREFITTE-SUR-SEINE	OUI
000 0 M 0004	63 AV DE LA REPUBLIQUE	PIERREFITTE-SUR-SEINE	OUI
000 0 M 0070	51 AV DE LA REPUBLIQUE	PIERREFITTE-SUR-SEINE	OUI
000 0 N 0206	28 RUE DE LA BUTTE PINSON	PIERREFITTE-SUR-SEINE	OUI
000 0 P 0137	18 AV VICTOR HUGO	PIERREFITTE-SUR-SEINE	OUI
000 0 M 0011	123 RUE DE LA BUTTE PINSON	PIERREFITTE-SUR-SEINE	OUI
000 0 P 0062	28 BD JEAN MERMOZ	PIERREFITTE-SUR-SEINE	OUI
000 0 S 0054	3 RUE RACHEL	PIERREFITTE-SUR-SEINE	OUI
000 0 S 0124	0 SEN DE LA PLANCHETTE	PIERREFITTE-SUR-SEINE	OUI
000 0 M 0032	95 RUE DE LA BUTTE PINSON	PIERREFITTE-SUR-SEINE	OUI
000 0 M 0153	29 AV DE LA REPUBLIQUE	PIERREFITTE-SUR-SEINE	OUI
000 0 M 0060	118 RUE DE LA BUTTE PINSON	PIERREFITTE-SUR-SEINE	OUI
000 0 P 0205	37 RUE GUEROUX	PIERREFITTE-SUR-SEINE	OUI
000 0 P 0141	10 AV VICTOR HUGO	PIERREFITTE-SUR-SEINE	OUI
000 0 P 0161	31 RUE GUEROUX	PIERREFITTE-SUR-SEINE	OUI
000 0 P 0119	40 AV PIERRE BROSSOLETTE	PIERREFITTE-SUR-SEINE	OUI
000 0 M 0219	38 RUE MAURICE DAVID	PIERREFITTE-SUR-SEINE	OUI
000 0 M 0371	50 RUE MAURICE DAVID	PIERREFITTE-SUR-SEINE	OUI
000 0 T 0086	77 AV POTIER	PIERREFITTE-SUR-SEINE	OUI
000 0 O 0197	4 VLA HOCHARD	PIERREFITTE-SUR-SEINE	OUI
000 0 P 0068	28 BD PASTEUR	PIERREFITTE-SUR-SEINE	OUI
000 0 P 0185	50 RUE ETIENNE DOLET	PIERREFITTE-SUR-SEINE	OUI
000 0 Q 0070	4 PL RENE GUILBAUD	PIERREFITTE-SUR-SEINE	OUI
000 0 Q 0059	4 RUE BROHAN	PIERREFITTE-SUR-SEINE	OUI
000 0 S 0085	10 RUE ARMAND BRETTE	PIERREFITTE-SUR-SEINE	OUI
000 0 O 0067	6 VLA HOCHARD	PIERREFITTE-SUR-SEINE	OUI
000 0 M 0374	50 RUE MAURICE DAVID	PIERREFITTE-SUR-SEINE	OUI
000 0 M 0029	101 RUE DE LA BUTTE PINSON	PIERREFITTE-SUR-SEINE	OUI
000 0 O 0015	2 RUE ALBERT WALTER	PIERREFITTE-SUR-SEINE	OUI
000 0 O 0176	25 RUE MAURICE DAVID	PIERREFITTE-SUR-SEINE	OUI
000 0 O 0179	23 RUE MAURICE DAVID	PIERREFITTE-SUR-SEINE	OUI
000 0 Q 0096	15 RUE FREDERIC LEMAITRE	PIERREFITTE-SUR-SEINE	OUI
000 0 S 0091	87 B RUE ETIENNE DOLET	PIERREFITTE-SUR-SEINE	OUI
000 0 S 0025	2 RUE DU PARC	PIERREFITTE-SUR-SEINE	OUI
000 0 M 0008	127 RUE DE LA BUTTE PINSON	PIERREFITTE-SUR-SEINE	OUI
000 0 M 0176	0 SEN DES ABBAYES	PIERREFITTE-SUR-SEINE	OUI
000 0 M 0369	44 B RUE MAURICE DAVID	PIERREFITTE-SUR-SEINE	OUI
000 0 M 0373	48 RUE MAURICE DAVID	PIERREFITTE-SUR-SEINE	OUI
000 0 O 0083	21 VLA HOCHARD	PIERREFITTE-SUR-SEINE	OUI
000 0 U 0514	62 AV POTIER	PIERREFITTE-SUR-SEINE	OUI
000 0 U 0405	84 AV POTIER	PIERREFITTE-SUR-SEINE	OUI
000 0 S 0029	12 RUE DU PARC	PIERREFITTE-SUR-SEINE	OUI

000 0 S 0047	20 SEN DE LA PLANCHETTE	PIERREFITTE-SUR-SEINE	OUI
000 0 N 0215	38 SEN LIMITES BOIS DE RICHEBOURG	PIERREFITTE-SUR-SEINE	OUI
000 0 N 0065	3 RUE FRANCOIS GILLET	PIERREFITTE-SUR-SEINE	OUI
000 0 N 0304	36 RUE DE LA BUTTE PINSON	PIERREFITTE-SUR-SEINE	OUI
000 0 O 0076	5 VLA HOCHARD	PIERREFITTE-SUR-SEINE	OUI
000 0 O 0184	6 RUE ALBERT WALTER	PIERREFITTE-SUR-SEINE	OUI
000 0 Q 0018	14 RUE TALMA	PIERREFITTE-SUR-SEINE	OUI
000 0 N 0031	63 RUE DE LA BUTTE PINSON	PIERREFITTE-SUR-SEINE	OUI
000 0 Q 0118	23 RUE ARMAND BRETTE	PIERREFITTE-SUR-SEINE	OUI
000 0 Q 0120	25 RUE ARMAND BRETTE	PIERREFITTE-SUR-SEINE	OUI
000 0 Q 0050	19 RUE TALMA	PIERREFITTE-SUR-SEINE	OUI
000 0 Q 0082	6 RUE TALMA	PIERREFITTE-SUR-SEINE	OUI
000 0 T 0083	63 AV POTIER	PIERREFITTE-SUR-SEINE	OUI
000 0 P 0135	22 AV VICTOR HUGO	PIERREFITTE-SUR-SEINE	OUI
000 0 P 0263	36 AV PIERRE BROSOLETTTE	PIERREFITTE-SUR-SEINE	OUI
000 0 Q 0114	4 PL RENE GUILBAUD	PIERREFITTE-SUR-SEINE	OUI
000 0 T 0156	0 RUE GUEROUX	PIERREFITTE-SUR-SEINE	OUI
000 0 N 0012	21 RUE DE LA BUTTE PINSON	PIERREFITTE-SUR-SEINE	OUI
000 0 N 0230	0 SEN DU CLOS	PIERREFITTE-SUR-SEINE	OUI
000 0 N 0245	0 RUE DE LA BUTTE PINSON	PIERREFITTE-SUR-SEINE	OUI
000 0 N 0166	18 RUE FRANCOIS GILLET	PIERREFITTE-SUR-SEINE	OUI
000 0 N 0228	35 RUE MAURICE DAVID	PIERREFITTE-SUR-SEINE	OUI
000 0 P 0123	48 AV VICTOR HUGO	PIERREFITTE-SUR-SEINE	OUI
000 0 P 0118	35 AV VICTOR HUGO	PIERREFITTE-SUR-SEINE	OUI
000 0 X 0717	40 RUE DES ECHALOTS	PIERREFITTE-SUR-SEINE	OUI
000 0 P 0196	22 RUE DU THEATRE	PIERREFITTE-SUR-SEINE	OUI
000 0 X 0521	17 SEN DES SABLONS	PIERREFITTE-SUR-SEINE	OUI
000 0 X 0501	33 RUE LOUNES MATOUB	PIERREFITTE-SUR-SEINE	OUI
000 0 T 0064	27 AV POTIER	PIERREFITTE-SUR-SEINE	OUI
000 0 T 0056	9 AV POTIER	PIERREFITTE-SUR-SEINE	OUI
000 0 T 0154	29 AV POTIER	PIERREFITTE-SUR-SEINE	OUI
000 0 T 0057	12 RUE EUGENE VARLIN	PIERREFITTE-SUR-SEINE	OUI
000 0 T 0085	71 AV POTIER	PIERREFITTE-SUR-SEINE	OUI
000 0 X 0442	4 PL BARBARA	PIERREFITTE-SUR-SEINE	OUI
000 0 X 0695	7 RUE EDITH PIAF	PIERREFITTE-SUR-SEINE	OUI
000 0 X 0100	10 RUE DES BLANCS CHANDINS	PIERREFITTE-SUR-SEINE	OUI
000 0 X 0699	34 RUE ALBERT WALTER	PIERREFITTE-SUR-SEINE	OUI
000 0 X 0681	42 RUE ALBERT WALTER	PIERREFITTE-SUR-SEINE	OUI
000 0 T 0118	83 AV POTIER	PIERREFITTE-SUR-SEINE	OUI
000 0 T 0105	13 AV POTIER	PIERREFITTE-SUR-SEINE	OUI
000 0 X 0103	16 RUE DES BLANCS CHANDINS	PIERREFITTE-SUR-SEINE	OUI
000 0 X 0719	44 RUE DES ECHALOTS	PIERREFITTE-SUR-SEINE	OUI
000 0 X 0107	24 RUE DES BLANCS CHANDINS	PIERREFITTE-SUR-SEINE	OUI
000 0 X 0117	25 RUE ALBERT WALTER	PIERREFITTE-SUR-SEINE	OUI
000 0 X 0756	19 RUE LEO FERRE	PIERREFITTE-SUR-SEINE	OUI
000 0 X 0563	0 SEN DU CHEMIN NEUF	PIERREFITTE-SUR-SEINE	OUI
000 0 X 0477	21 RUE LOUNES MATOUB	PIERREFITTE-SUR-SEINE	OUI
000 0 X 0493	24 RUE LOUNES MATOUB	PIERREFITTE-SUR-SEINE	OUI
000 0 U 0170	0 IMP POTIER	PIERREFITTE-SUR-SEINE	OUI
000 0 U 0018	12 IMP POTIER	PIERREFITTE-SUR-SEINE	OUI
000 0 U 0498	50 AV POTIER	PIERREFITTE-SUR-SEINE	OUI
000 0 U 0404	70 AV POTIER	PIERREFITTE-SUR-SEINE	OUI
000 0 X 0697	11 RUE EDITH PIAF	PIERREFITTE-SUR-SEINE	OUI
000 0 X 0670	9001 SEN DES MOUTONNES	PIERREFITTE-SUR-SEINE	OUI
000 0 X 0722	48 RUE SEVERINE	PIERREFITTE-SUR-SEINE	OUI
000 0 X 0143	24 SEN DU CHEMIN NEUF	PIERREFITTE-SUR-SEINE	OUI
000 0 X 0611	28 SEN DES SABLONS	PIERREFITTE-SUR-SEINE	OUI
000 0 X 0665	34 RUE SEVERINE	PIERREFITTE-SUR-SEINE	OUI
000 0 X 0643	28 SEN DES SABLONS	PIERREFITTE-SUR-SEINE	OUI
000 0 V 0009	37 RUE PIERRE DEGEYTER	PIERREFITTE-SUR-SEINE	OUI
000 0 X 0663	23 AV GABRIEL PERI	PIERREFITTE-SUR-SEINE	OUI

000 0 X 0455	13 PL BARBARA	PIERREFITTE-SUR-SEINE	OUI
000 0 X 0660	37 RUE DES SABLONS	PIERREFITTE-SUR-SEINE	OUI
000 0 U 0064	94 AV POTIER	PIERREFITTE-SUR-SEINE	OUI
000 AE 0083	46 RUE FRANCOIS MITTERRAND	PIERREFITTE-SUR-SEINE	OUI
000 AE 0114	27 PAS MAURICE	PIERREFITTE-SUR-SEINE	OUI
000 AE 0335	7 RUE MAURICE	PIERREFITTE-SUR-SEINE	OUI
000 AE 0163	17 IMP LAUDET	PIERREFITTE-SUR-SEINE	OUI
000 0 V 0011	33 RUE PIERRE DEGEYTER	PIERREFITTE-SUR-SEINE	OUI
000 0 X 0578	49 RUE DES SABLONS	PIERREFITTE-SUR-SEINE	OUI
000 0 X 0019	41 AV GABRIEL PERI	PIERREFITTE-SUR-SEINE	OUI
000 AE 0210	17 RUE SEVERIN TULEU	PIERREFITTE-SUR-SEINE	OUI
000 0 Z 0030	64 RUE DU HUIT MAI 1945	PIERREFITTE-SUR-SEINE	OUI
000 0 X 0716	38 RUE DES ECHALOTS	PIERREFITTE-SUR-SEINE	OUI
000 0 X 0747	35 RUE LEO FERRE	PIERREFITTE-SUR-SEINE	OUI
000 0 X 0145	14 RUE SEVERINE	PIERREFITTE-SUR-SEINE	OUI
000 0 X 0039	44 RUE ALBERT WALTER	PIERREFITTE-SUR-SEINE	OUI
000 0 X 0652	69 AV GABRIEL PERI	PIERREFITTE-SUR-SEINE	OUI
000 0 X 0669	65 AV GABRIEL PERI	PIERREFITTE-SUR-SEINE	OUI
000 0 X 0049	54 RUE ALBERT WALTER	PIERREFITTE-SUR-SEINE	OUI
000 0 X 0503	10 RUE DES SABLONS	PIERREFITTE-SUR-SEINE	OUI
000 AE 0375	215 B AV ELISEE RECLUS	PIERREFITTE-SUR-SEINE	OUI
000 AE 0017	18 PAS MERCHER	PIERREFITTE-SUR-SEINE	OUI
000 AE 0376	215 AV ELISEE RECLUS	PIERREFITTE-SUR-SEINE	OUI
000 AE 0248	15 IMP GABRIEL TULEU	PIERREFITTE-SUR-SEINE	OUI
000 AE 0286	20 RUE FRANCOIS MITTERRAND	PIERREFITTE-SUR-SEINE	OUI
000 0 Z 0247	20 RUE DU HUIT MAI 1945	PIERREFITTE-SUR-SEINE	OUI
000 0 Z 0117	53 RUE DU HUIT MAI 1945	PIERREFITTE-SUR-SEINE	OUI
000 0 Z 0243	28 RUE DU HUIT MAI 1945	PIERREFITTE-SUR-SEINE	OUI
000 AD 0060	37 VLA DES JONCHEROLLES	PIERREFITTE-SUR-SEINE	OUI
000 AE 0207	16 RUE SEVERIN TULEU	PIERREFITTE-SUR-SEINE	OUI
000 AE 0225	16 RUE NUNGESSER ET COLI	PIERREFITTE-SUR-SEINE	OUI
000 AE 0313	50 RUE FRANCOIS MITTERRAND	PIERREFITTE-SUR-SEINE	OUI
000 0 Z 0118	55 RUE DU HUIT MAI 1945	PIERREFITTE-SUR-SEINE	OUI
000 AE 0226	18 RUE NUNGESSER ET COLI	PIERREFITTE-SUR-SEINE	OUI
000 AE 0312	50 RUE FRANCOIS MITTERRAND	PIERREFITTE-SUR-SEINE	OUI
000 AE 0177	9 IMP QUARTIER NEUF	PIERREFITTE-SUR-SEINE	OUI
000 AE 0186	8 IMP MATHIEU GILLET	PIERREFITTE-SUR-SEINE	OUI
000 AE 0191	15 IMP MATHIEU GILLET	PIERREFITTE-SUR-SEINE	OUI
000 AE 0099	10 PAS MAURICE	PIERREFITTE-SUR-SEINE	OUI
000 AE 0101	16 PAS MAURICE	PIERREFITTE-SUR-SEINE	OUI
000 AE 0263	4 RUE FRANCOIS MITTERRAND	PIERREFITTE-SUR-SEINE	OUI
000 AE 0085	19 PAS CRABOUILLET	PIERREFITTE-SUR-SEINE	OUI
000 AE 0252	13 IMP GABRIEL TULEU	PIERREFITTE-SUR-SEINE	OUI
000 AE 0062	13 PAS GILLET	PIERREFITTE-SUR-SEINE	OUI
000 AE 0269	34 RUE FRANCOIS MITTERRAND	PIERREFITTE-SUR-SEINE	OUI
000 AE 0019	22 PAS MERCHER	PIERREFITTE-SUR-SEINE	OUI
000 AE 0240	7 RUE DESIRE TULEU	PIERREFITTE-SUR-SEINE	OUI
000 AE 0188	16 IMP MATHIEU GILLET	PIERREFITTE-SUR-SEINE	OUI
000 AE 0133	19 RUE MAURICE	PIERREFITTE-SUR-SEINE	OUI
000 AE 0121	8 RUE MAURICE	PIERREFITTE-SUR-SEINE	OUI
000 AE 0295	4 PAS GILLET	PIERREFITTE-SUR-SEINE	OUI
000 AE 0222	10 RUE NUNGESSER ET COLI	PIERREFITTE-SUR-SEINE	OUI
000 AE 0314	25 PAS GILLET	PIERREFITTE-SUR-SEINE	OUI
000 AE 0244	16 IMP GABRIEL TULEU	PIERREFITTE-SUR-SEINE	OUI
000 AE 0036	3 PAS MERCHER	PIERREFITTE-SUR-SEINE	OUI
000 AE 0306	20 PAS GILLET	PIERREFITTE-SUR-SEINE	OUI
000 AE 0351	3 IMP GABRIEL TULEU	PIERREFITTE-SUR-SEINE	OUI
000 AE 0270	32 RUE FRANCOIS MITTERRAND	PIERREFITTE-SUR-SEINE	OUI
000 AE 0231	30 RUE NUNGESSER ET COLI	PIERREFITTE-SUR-SEINE	OUI
000 0 Z 0065	16 IMP DELAMARRE	PIERREFITTE-SUR-SEINE	OUI
000 AF 0102	8 RUE DENIS PAPIN	PIERREFITTE-SUR-SEINE	OUI



000 AF 0021	13 RUE PIERRE CURIE	PIERREFITTE-SUR-SEINE	OUI
000 AF 0007	153 AV ELISEE RECLUS	PIERREFITTE-SUR-SEINE	OUI
000 AF 0005	157 AV ELISEE RECLUS	PIERREFITTE-SUR-SEINE	OUI
000 AF 0012	6 RUE MAURICE BOKANOWSKI	PIERREFITTE-SUR-SEINE	OUI
000 AF 0040	11 RUE NUNGESSER ET COLI	PIERREFITTE-SUR-SEINE	OUI
000 AF 0070	38 RUE PIERRE CURIE	PIERREFITTE-SUR-SEINE	OUI
000 AG 0092	32 RUE MAURICE BOKANOWSKI	PIERREFITTE-SUR-SEINE	OUI
000 AG 0117	86 RUE MAURICE BOKANOWSKI	PIERREFITTE-SUR-SEINE	OUI
000 AG 0024	18 AV MOLIERE	PIERREFITTE-SUR-SEINE	OUI
000 AG 0086	18 RUE MAURICE BOKANOWSKI	PIERREFITTE-SUR-SEINE	OUI
000 AF 0031	4 RUE PIERRE CURIE	PIERREFITTE-SUR-SEINE	OUI
000 AF 0054	14 B RUE DES LIZIARDS	PIERREFITTE-SUR-SEINE	OUI
000 AF 0108	1 RUE PIERRE CURIE	PIERREFITTE-SUR-SEINE	OUI
000 AF 0055	14 RUE DES LIZIARDS	PIERREFITTE-SUR-SEINE	OUI
000 AG 0055	15 AV MOLIERE	PIERREFITTE-SUR-SEINE	OUI
000 AG 0148	73 RUE PIERRE CURIE	PIERREFITTE-SUR-SEINE	OUI
000 AG 0090	28 RUE MAURICE BOKANOWSKI	PIERREFITTE-SUR-SEINE	OUI
000 AG 0028	10 AV MOLIERE	PIERREFITTE-SUR-SEINE	OUI
000 AG 0034	3 AV MOLIERE	PIERREFITTE-SUR-SEINE	OUI
000 AF 0063	24 RUE PIERRE CURIE	PIERREFITTE-SUR-SEINE	OUI
000 AF 0006	155 B AV ELISEE RECLUS	PIERREFITTE-SUR-SEINE	OUI
000 AF 0095	37 RUE RIBOT	PIERREFITTE-SUR-SEINE	OUI
000 AF 0069	36 RUE PIERRE CURIE	PIERREFITTE-SUR-SEINE	OUI
000 AK 0206	36 AV EMILE ZOLA	PIERREFITTE-SUR-SEINE	OUI
000 AK 0181	0 AV EMILE ZOLA	PIERREFITTE-SUR-SEINE	OUI
000 AH 0028	122 RUE MAURICE BOKANOWSKI	PIERREFITTE-SUR-SEINE	OUI
000 AL 0075	4 RUE MARGUERITE	PIERREFITTE-SUR-SEINE	OUI
000 AI 0035	21 AV DE L HIRONDELLE	PIERREFITTE-SUR-SEINE	OUI
000 AL 0057	40 RUE MARGUERITE	PIERREFITTE-SUR-SEINE	OUI
000 AL 0072	10 RUE MARGUERITE	PIERREFITTE-SUR-SEINE	OUI
000 AH 0164	0 AV DE L HIRONDELLE	PIERREFITTE-SUR-SEINE	OUI
000 AM 0006	9 IMP CHARLES BEAUGRAND	PIERREFITTE-SUR-SEINE	OUI
000 AM 0117	3 IMP CAUCHIN	PIERREFITTE-SUR-SEINE	OUI
000 AM 0108	7 IMP DALIS	PIERREFITTE-SUR-SEINE	OUI
000 AI 0121	15 RUE DENIS PAPIN	PIERREFITTE-SUR-SEINE	OUI
000 AG 0128	82 RUE MAURICE BOKANOWSKI	PIERREFITTE-SUR-SEINE	OUI
000 AH 0089	33 RUE F JOLIOT CURIE	PIERREFITTE-SUR-SEINE	OUI
000 AH 0157	112 RUE PIERRE CURIE	PIERREFITTE-SUR-SEINE	OUI
000 AI 0071	19 RUE ANATOLE FRANCE	PIERREFITTE-SUR-SEINE	OUI
000 AI 0090	77 RUE NUNGESSER ET COLI	PIERREFITTE-SUR-SEINE	OUI
000 AH 0062	113 RUE PIERRE CURIE	PIERREFITTE-SUR-SEINE	OUI
000 AM 0027	29 RUE HAVY	PIERREFITTE-SUR-SEINE	OUI
000 AI 0039	13 AV DE L HIRONDELLE	PIERREFITTE-SUR-SEINE	OUI
000 AH 0039	135 RUE PIERRE CURIE	PIERREFITTE-SUR-SEINE	OUI
000 AM 0274	16 RUE HAVY	PIERREFITTE-SUR-SEINE	OUI
000 AM 0190	26 RUE HAVY	PIERREFITTE-SUR-SEINE	OUI
000 AM 0036	17 RUE HAVY	PIERREFITTE-SUR-SEINE	OUI
000 AH 0063	111 RUE PIERRE CURIE	PIERREFITTE-SUR-SEINE	OUI
000 AI 0086	71 RUE NUNGESSER ET COLI	PIERREFITTE-SUR-SEINE	OUI
000 AL 0010	2 IMP BRANLY	PIERREFITTE-SUR-SEINE	OUI
000 AM 0033	21 RUE HAVY	PIERREFITTE-SUR-SEINE	OUI
000 AM 0014	27 IMP CHARLES BEAUGRAND	PIERREFITTE-SUR-SEINE	OUI
000 AK 0040	53 AV EMILE ZOLA	PIERREFITTE-SUR-SEINE	OUI
000 AL 0069	16 RUE MARGUERITE	PIERREFITTE-SUR-SEINE	OUI
000 AL 0099	5 RUE JACQUES	PIERREFITTE-SUR-SEINE	OUI
000 AK 0025	8 VLA DU NORD	PIERREFITTE-SUR-SEINE	OUI
000 AH 0030	118 RUE DU DOCTEUR MENARD	PIERREFITTE-SUR-SEINE	OUI
000 AG 0146	2 RUE DU CHEMIN DE FER	PIERREFITTE-SUR-SEINE	OUI
000 AG 0106	33 RUE PIERRE CURIE	PIERREFITTE-SUR-SEINE	OUI
000 AI 0154	34 AV DE L HIRONDELLE	PIERREFITTE-SUR-SEINE	OUI
000 AG 0033	50 RUE MAURICE BOKANOWSKI	PIERREFITTE-SUR-SEINE	OUI

000 AH 0106	120 RUE PIERRE CURIE	PIERREFITTE-SUR-SEINE	OUI
000 AH 0075	5 RUE F JOLIOT CURIE	PIERREFITTE-SUR-SEINE	OUI
000 AI 0022	36 RUE RIBOT	PIERREFITTE-SUR-SEINE	OUI
000 AI 0096	6 RUE ANATOLE FRANCE	PIERREFITTE-SUR-SEINE	OUI
000 AI 0088	73 RUE NUNGESSER ET COLI	PIERREFITTE-SUR-SEINE	OUI
000 AL 0056	42 RUE MARGUERITE	PIERREFITTE-SUR-SEINE	OUI
000 AH 0055	104 RUE MAURICE BOKANOWSKI	PIERREFITTE-SUR-SEINE	OUI
000 AI 0060	18 AV DE L HIRONDELLE	PIERREFITTE-SUR-SEINE	OUI
000 AI 0078	5 RUE ANATOLE FRANCE	PIERREFITTE-SUR-SEINE	OUI
000 AI 0092	81 RUE NUNGESSER ET COLI	PIERREFITTE-SUR-SEINE	OUI
000 AL 0031	31 RUE MARGUERITE	PIERREFITTE-SUR-SEINE	OUI
000 AL 0234	1 RUE JACQUES	PIERREFITTE-SUR-SEINE	OUI
000 AL 0089	10 RUE JACQUES	PIERREFITTE-SUR-SEINE	OUI
000 AL 0090	8 RUE JACQUES	PIERREFITTE-SUR-SEINE	OUI
000 AM 0008	13 IMP CHARLES BEAUGRAND	PIERREFITTE-SUR-SEINE	OUI
000 AM 0050	2 RUE HAVY	PIERREFITTE-SUR-SEINE	OUI
000 AM 0045	45 RUE FRANCOIS MITTERRAND	PIERREFITTE-SUR-SEINE	OUI
000 AM 0107	5 IMP DALIS	PIERREFITTE-SUR-SEINE	OUI
000 AM 0251	17 IMP DALIS	PIERREFITTE-SUR-SEINE	OUI
000 O C 0149	37 RUE EDOUARD VAILLANT	PIERREFITTE-SUR-SEINE	OUI
000 AM 0225	108 AV EMILE ZOLA	PIERREFITTE-SUR-SEINE	OUI
000 AM 0115	9 IMP CAUCHIN	PIERREFITTE-SUR-SEINE	OUI
000 AM 0196	17 IMP GABRIEL	PIERREFITTE-SUR-SEINE	OUI
000 AM 0024	6 IMP HAVY	PIERREFITTE-SUR-SEINE	OUI
000 AM 0080	34 IMP GABRIEL	PIERREFITTE-SUR-SEINE	OUI
000 AM 0119	109 AV EMILE ZOLA	PIERREFITTE-SUR-SEINE	OUI
000 AM 0185	7 IMP GABRIEL	PIERREFITTE-SUR-SEINE	OUI
000 AM 0213	4 IMP HAVY	PIERREFITTE-SUR-SEINE	OUI
000 AM 0294	0 LES TARTRES	PIERREFITTE-SUR-SEINE	OUI
000 AN 0014	57 AV EMILE ZOLA	PIERREFITTE-SUR-SEINE	OUI
000 O C 0178	154 RUE DE LA BUTTE PINSON	PIERREFITTE-SUR-SEINE	OUI
000 O B 0159	1 B IMP DES FORTES TERRES	PIERREFITTE-SUR-SEINE	OUI
000 O B 0275	25 RUE FERNAND PELLOUTIER	PIERREFITTE-SUR-SEINE	OUI
000 O G 0164	41 B RUE PIERRE	PIERREFITTE-SUR-SEINE	OUI
000 O C 0048	137 RUE DE LA BUTTE PINSON	PIERREFITTE-SUR-SEINE	OUI
000 O A 0294	87 B AV GENERAL GALLIENI	PIERREFITTE-SUR-SEINE	OUI
000 O A 0287	48 RUE DELESCLUZE	PIERREFITTE-SUR-SEINE	OUI
000 O B 0234	46 RUE FERNAND PELLOUTIER	PIERREFITTE-SUR-SEINE	OUI
000 O C 0171	150 RUE DE LA BUTTE PINSON	PIERREFITTE-SUR-SEINE	OUI
000 O A 0164	5 SEN DU FORT	PIERREFITTE-SUR-SEINE	OUI
000 O B 0035	9 RUE FERNAND PELLOUTIER	PIERREFITTE-SUR-SEINE	OUI
000 O B 0133	49 AV GENERAL GALLIENI	PIERREFITTE-SUR-SEINE	OUI
000 O B 0145	12 RUE EDOUARD VAILLANT	PIERREFITTE-SUR-SEINE	OUI
000 O F 0194	22 RUE DE BEAUSEJOUR	PIERREFITTE-SUR-SEINE	OUI
000 O F 0066	110 RUE JULES CHATENAY	PIERREFITTE-SUR-SEINE	OUI
000 O A 0328	22 RUE DELESCLUZE	PIERREFITTE-SUR-SEINE	OUI
000 O A 0212	20 RUE AUGUSTE BLANQUI	PIERREFITTE-SUR-SEINE	OUI
000 O A 0259	17 RUE DELESCLUZE	PIERREFITTE-SUR-SEINE	OUI
000 O A 0229	53 RUE DELESCLUZE	PIERREFITTE-SUR-SEINE	OUI
000 O A 0100	3 RUE DELESCLUZE	PIERREFITTE-SUR-SEINE	OUI
000 O B 0156	42 RUE FERNAND PELLOUTIER	PIERREFITTE-SUR-SEINE	OUI
000 O B 0305	45 RUE FERNAND PELLOUTIER	PIERREFITTE-SUR-SEINE	OUI
000 O G 0192	5 B RUE PIERRE	PIERREFITTE-SUR-SEINE	OUI
000 O H 0022	3 RUE JEANNE D ARC	PIERREFITTE-SUR-SEINE	OUI
000 O N 0085	9 SEN DU CLOS	PIERREFITTE-SUR-SEINE	OUI
000 O D 0423	55 RUE AUDENET	PIERREFITTE-SUR-SEINE	OUI
000 O D 0173	77 RUE JULES CHATENAY	PIERREFITTE-SUR-SEINE	OUI
000 O C 0173	150 RUE DE LA BUTTE PINSON	PIERREFITTE-SUR-SEINE	OUI
000 O A 0143	0 LE BARRAGE	PIERREFITTE-SUR-SEINE	OUI
000 O A 0296	87 AV GENERAL GALLIENI	PIERREFITTE-SUR-SEINE	OUI
000 O C 0223	20 AV DE LA REPUBLIQUE	PIERREFITTE-SUR-SEINE	OUI

000 0 C 0190	154 RUE DE LA BUTTE PINSON	PIERREFITTE-SUR-SEINE	OUI
000 0 C 0213	28 AV DE LA REPUBLIQUE	PIERREFITTE-SUR-SEINE	OUI
000 0 A 0154	2 SEN DU FORT	PIERREFITTE-SUR-SEINE	OUI
000 0 B 0317	31 RUE FERNAND PELLOUTIER	PIERREFITTE-SUR-SEINE	OUI
000 0 B 0129	3 IMP DES FORTES TERRES	PIERREFITTE-SUR-SEINE	OUI
000 0 A 0111	21 RUE DELESCLUZE	PIERREFITTE-SUR-SEINE	OUI
000 0 A 0281	75 AV GENERAL GALLIENI	PIERREFITTE-SUR-SEINE	OUI
000 0 A 0295	87 AV GENERAL GALLIENI	PIERREFITTE-SUR-SEINE	OUI
000 0 B 0290	23 AV GENERAL GALLIENI	PIERREFITTE-SUR-SEINE	OUI
000 0 B 0316	33 RUE FERNAND PELLOUTIER	PIERREFITTE-SUR-SEINE	OUI
000 0 B 0247	168 RUE DE LA BUTTE PINSON	PIERREFITTE-SUR-SEINE	OUI
000 0 B 0260	48 RUE FERNAND PELLOUTIER	PIERREFITTE-SUR-SEINE	OUI
000 0 H 0146	89 BD CHARLES DE GAULLE	PIERREFITTE-SUR-SEINE	OUI
000 0 F 0033	8 RUE EMILE	PIERREFITTE-SUR-SEINE	OUI
000 0 D 0169	73 RUE JULES CHATENAY	PIERREFITTE-SUR-SEINE	OUI
000 0 B 0263	36 RUE FERNAND PELLOUTIER	PIERREFITTE-SUR-SEINE	OUI
000 0 C 0230	132 RUE DE LA BUTTE PINSON	PIERREFITTE-SUR-SEINE	OUI
000 0 C 0004	177 RUE DE LA BUTTE PINSON	PIERREFITTE-SUR-SEINE	OUI
000 0 D 0070	0 LA RUELLE ANGE	PIERREFITTE-SUR-SEINE	OUI
000 0 F 0182	4 RUE ADELINE	PIERREFITTE-SUR-SEINE	OUI
000 0 C 0169	150 RUE DE LA BUTTE PINSON	PIERREFITTE-SUR-SEINE	OUI
000 0 C 0167	45 RUE EDOUARD VAILLANT	PIERREFITTE-SUR-SEINE	OUI
000 0 C 0039	72 AV DE LA REPUBLIQUE	PIERREFITTE-SUR-SEINE	OUI
000 0 C 0089	13 AV GENERAL GALLIENI	PIERREFITTE-SUR-SEINE	OUI
000 0 D 0417	42 AV GENERAL GALLIENI	PIERREFITTE-SUR-SEINE	OUI
000 0 H 0025	9 RUE JEANNE D ARC	PIERREFITTE-SUR-SEINE	OUI
000 0 H 0118	24 RUE CHARLES PERRIN	PIERREFITTE-SUR-SEINE	OUI
000 0 D 0439	0 LA RUELLE ANGE	PIERREFITTE-SUR-SEINE	OUI
000 0 F 0062	26 RUE AUGUSTINE MARECHAL	PIERREFITTE-SUR-SEINE	OUI
000 0 G 0147	10 RUE PIERRE	PIERREFITTE-SUR-SEINE	OUI
000 0 H 0252	81 BD CHARLES DE GAULLE	PIERREFITTE-SUR-SEINE	OUI
000 0 H 0112	12 RUE CHARLES PERRIN	PIERREFITTE-SUR-SEINE	OUI
000 0 H 0012	25 RUE LOUIS	PIERREFITTE-SUR-SEINE	OUI
000 0 G 0060	39 AV DE LA CONCORDE	PIERREFITTE-SUR-SEINE	OUI
000 0 G 0039	20 AV DE LA CONCORDE	PIERREFITTE-SUR-SEINE	OUI
000 0 C 0071	162 RUE DE LA BUTTE PINSON	PIERREFITTE-SUR-SEINE	OUI
000 0 C 0021	167 RUE DE LA BUTTE PINSON	PIERREFITTE-SUR-SEINE	OUI
000 0 G 0046	32 AV DE LA CONCORDE	PIERREFITTE-SUR-SEINE	OUI
000 0 H 0047	31 B RUE BARNOLD	PIERREFITTE-SUR-SEINE	OUI
000 0 H 0268	18 RUE LOUIS	PIERREFITTE-SUR-SEINE	OUI
000 0 H 0072	29 RUE PARMENTIER	PIERREFITTE-SUR-SEINE	OUI
000 0 H 0169	41 RUE BARNOLD	PIERREFITTE-SUR-SEINE	OUI
000 0 C 0153	31 RUE EDOUARD VAILLANT	PIERREFITTE-SUR-SEINE	OUI
000 0 G 0111	20 RUE MOREL D ARLEUX	PIERREFITTE-SUR-SEINE	OUI
000 0 H 0113	14 RUE CHARLES PERRIN	PIERREFITTE-SUR-SEINE	OUI
000 0 G 0062	35 AV DE LA CONCORDE	PIERREFITTE-SUR-SEINE	OUI
000 0 G 0034	8 AV DE LA CONCORDE	PIERREFITTE-SUR-SEINE	OUI
000 0 G 0137	36 RUE PIERRE	PIERREFITTE-SUR-SEINE	OUI
000 0 G 0332	36 RUE MOREL D ARLEUX	PIERREFITTE-SUR-SEINE	OUI
000 0 D 0397	42 AV GENERAL GALLIENI	PIERREFITTE-SUR-SEINE	OUI
000 0 G 0245	71 RUE PARMENTIER	PIERREFITTE-SUR-SEINE	OUI
000 0 H 0244	10 SEN VERTE	PIERREFITTE-SUR-SEINE	OUI
000 0 L 0105	10 RUE ALBERT FRANCON	PIERREFITTE-SUR-SEINE	OUI
000 0 K 0125	33 RUE JULES CHATENAY	PIERREFITTE-SUR-SEINE	OUI
000 0 M 0260	116 RUE DE LA BUTTE PINSON	PIERREFITTE-SUR-SEINE	OUI
000 0 M 0157	40 RUE MAURICE DAVID	PIERREFITTE-SUR-SEINE	OUI
000 0 D 0178	87 RUE JULES CHATENAY	PIERREFITTE-SUR-SEINE	OUI
000 0 H 0295	14 RUE JEANNE D ARC	PIERREFITTE-SUR-SEINE	OUI
000 0 G 0067	25 AV DE LA CONCORDE	PIERREFITTE-SUR-SEINE	OUI
000 0 G 0044	28 AV DE LA CONCORDE	PIERREFITTE-SUR-SEINE	OUI
000 0 G 0197	8 RUE BARNOLD	PIERREFITTE-SUR-SEINE	OUI

000 0 G 0306	43 AV DE LA CONCORDE	PIERREFITTE-SUR-SEINE	OUI
000 0 G 0124	11 RUE MOREL D ARLEUX	PIERREFITTE-SUR-SEINE	OUI
000 0 H 0181	15 RUE CHARLES PERRIN	PIERREFITTE-SUR-SEINE	OUI
000 0 H 0235	1 ALL DE LA PAIX	PIERREFITTE-SUR-SEINE	OUI
000 0 H 0053	29 SEN VERTE	PIERREFITTE-SUR-SEINE	OUI
000 0 D 0450	0 LA RUELLLE ANGE	PIERREFITTE-SUR-SEINE	OUI
000 0 G 0097	50 RUE MOREL D ARLEUX	PIERREFITTE-SUR-SEINE	OUI
000 0 G 0320	17 RUE MOREL D ARLEUX	PIERREFITTE-SUR-SEINE	OUI
000 0 H 0065	5 RUE BARNOLD	PIERREFITTE-SUR-SEINE	OUI
000 0 H 0219	23 RUE CHARLES PERRIN	PIERREFITTE-SUR-SEINE	OUI
000 0 H 0104	3 ALL DE LA PAIX	PIERREFITTE-SUR-SEINE	OUI
000 0 H 0117	22 B RUE CHARLES PERRIN	PIERREFITTE-SUR-SEINE	OUI
000 0 H 0227	30 RUE LOUIS	PIERREFITTE-SUR-SEINE	OUI
000 0 H 0027	10 RUE JEANNE D ARC	PIERREFITTE-SUR-SEINE	OUI
000 0 H 0121	30 RUE CHARLES PERRIN	PIERREFITTE-SUR-SEINE	OUI
000 0 H 0033	76 RUE MOREL D ARLEUX	PIERREFITTE-SUR-SEINE	OUI
000 0 D 0336	50 AV GENERAL GALLIENI	PIERREFITTE-SUR-SEINE	OUI
000 0 F 0050	11 RUE PAUL LAFARGUE	PIERREFITTE-SUR-SEINE	OUI
000 0 F 0093	21 RUE AUGUSTINE MARECHAL	PIERREFITTE-SUR-SEINE	OUI
000 0 H 0092	31 ALL DE LA PAIX	PIERREFITTE-SUR-SEINE	OUI
000 0 H 0043	35 RUE BARNOLD	PIERREFITTE-SUR-SEINE	OUI
000 0 H 0293	61 RUE MOREL D ARLEUX	PIERREFITTE-SUR-SEINE	OUI
000 0 D 0158	61 RUE JULES CHATENAY	PIERREFITTE-SUR-SEINE	OUI
000 0 D 0280	31 RUE AUDENET	PIERREFITTE-SUR-SEINE	OUI
000 0 F 0060	22 RUE AUGUSTINE MARECHAL	PIERREFITTE-SUR-SEINE	OUI
000 0 F 0055	10 RUE AUGUSTINE MARECHAL	PIERREFITTE-SUR-SEINE	OUI
000 0 G 0176	20 RUE BARNOLD	PIERREFITTE-SUR-SEINE	OUI
000 0 G 0241	47 AV DE LA CONCORDE	PIERREFITTE-SUR-SEINE	OUI
000 0 D 0180	91 RUE JULES CHATENAY	PIERREFITTE-SUR-SEINE	OUI
000 0 K 0212	21 RUE JULES CHATENAY	PIERREFITTE-SUR-SEINE	OUI
000 0 J 0101	12 VLA GLORIETTE	PIERREFITTE-SUR-SEINE	OUI
000 0 J 0121	6 VLA GLORIETTE	PIERREFITTE-SUR-SEINE	OUI
000 0 D 0422	57 RUE AUDENET	PIERREFITTE-SUR-SEINE	OUI
000 0 D 0428	49 RUE AUDENET	PIERREFITTE-SUR-SEINE	OUI
000 0 J 0024	9001 PL DU PDT SALVADOR ALLENDE	PIERREFITTE-SUR-SEINE	OUI
000 0 J 0109	2 VLA GLORIETTE	PIERREFITTE-SUR-SEINE	OUI
000 0 F 0015	7 RUE ADELIN	PIERREFITTE-SUR-SEINE	OUI
000 0 F 0075	35 RUE AUGUSTINE MARECHAL	PIERREFITTE-SUR-SEINE	OUI
000 0 F 0032	14 RUE ADELIN	PIERREFITTE-SUR-SEINE	OUI
000 0 F 0084	31 RUE AUGUSTINE MARECHAL	PIERREFITTE-SUR-SEINE	OUI
000 0 G 0169	40 RUE BARNOLD	PIERREFITTE-SUR-SEINE	OUI
000 0 G 0070	19 AV DE LA CONCORDE	PIERREFITTE-SUR-SEINE	OUI
000 0 G 0228	39 RUE PIERRE	PIERREFITTE-SUR-SEINE	OUI
000 0 G 0161	33 RUE PIERRE	PIERREFITTE-SUR-SEINE	OUI
000 0 J 0016	102 BD CHARLES DE GAULLE	PIERREFITTE-SUR-SEINE	OUI
000 0 K 0109	12 RUE GAETAN BRUYERE	PIERREFITTE-SUR-SEINE	OUI
000 0 L 0156	13 AV DU MARECHAL FOCH	PIERREFITTE-SUR-SEINE	OUI
000 0 L 0100	18 AV GENERAL GALLIENI	PIERREFITTE-SUR-SEINE	OUI
000 0 M 0169	106 RUE DE LA BUTTE PINSON	PIERREFITTE-SUR-SEINE	OUI
000 0 K 0094	18 RUE JULES CHATENAY	PIERREFITTE-SUR-SEINE	OUI
000 0 L 0073	10 AV DU MARECHAL FOCH	PIERREFITTE-SUR-SEINE	OUI
000 0 K 0298	33 VLA GLORIETTE	PIERREFITTE-SUR-SEINE	OUI
000 0 K 0082	16 AV GUIARD	PIERREFITTE-SUR-SEINE	OUI
000 0 K 0286	20 RUE JULES CHATENAY	PIERREFITTE-SUR-SEINE	OUI
000 0 K 0081	18 AV GUIARD	PIERREFITTE-SUR-SEINE	OUI
000 0 K 0047	13 VLA GLORIETTE	PIERREFITTE-SUR-SEINE	OUI
000 0 M 0161	29 RUE JACQUES PETIT	PIERREFITTE-SUR-SEINE	OUI
000 0 K 0006	43 BD PASTEUR	PIERREFITTE-SUR-SEINE	OUI
000 0 K 0263	23 RUE ETIENNE DOLET	PIERREFITTE-SUR-SEINE	OUI
000 0 K 0051	21 VLA GLORIETTE	PIERREFITTE-SUR-SEINE	OUI
000 0 K 0048	15 VLA GLORIETTE	PIERREFITTE-SUR-SEINE	OUI

000 0 N 0244	0 RUE DE LA BUTTE PINSON	PIERREFITTE-SUR-SEINE	OUI
000 0 N 0063	36 AV GABRIEL PERI	PIERREFITTE-SUR-SEINE	OUI
000 0 Q 0136	2 RUE BROHAN	PIERREFITTE-SUR-SEINE	OUI
000 0 Q 0083	4 RUE TALMA	PIERREFITTE-SUR-SEINE	OUI
000 0 T 0058	15 AV POTIER	PIERREFITTE-SUR-SEINE	OUI
000 0 N 0144	83 RUE DE LA BUTTE PINSON	PIERREFITTE-SUR-SEINE	OUI
000 0 P 0073	38 BD PASTEUR	PIERREFITTE-SUR-SEINE	OUI
000 0 P 0201	27 RUE GUEROUX	PIERREFITTE-SUR-SEINE	OUI
000 0 K 0287	20 RUE JULES CHATENAY	PIERREFITTE-SUR-SEINE	OUI
000 0 T 0150	62 RUE GUEROUX	PIERREFITTE-SUR-SEINE	OUI
000 0 T 0159	3 RUE CAUBERT DE CLERY	PIERREFITTE-SUR-SEINE	OUI
000 0 P 0229	47 RUE GUEROUX	PIERREFITTE-SUR-SEINE	OUI
000 0 P 0103	3 AV VICTOR HUGO	PIERREFITTE-SUR-SEINE	OUI
000 0 P 0192	62 RUE ETIENNE DOLET	PIERREFITTE-SUR-SEINE	OUI
000 0 S 0111	18 RUE ARMAND BRETTE	PIERREFITTE-SUR-SEINE	OUI
000 0 M 0372	46 RUE MAURICE DAVID	PIERREFITTE-SUR-SEINE	OUI
000 0 P 0233	33 AV PIERRE BROSOLETTTE	PIERREFITTE-SUR-SEINE	OUI
000 0 P 0222	15 AV VICTOR HUGO	PIERREFITTE-SUR-SEINE	OUI
000 0 S 0123	0 SEN DE LA PLANCHETTE	PIERREFITTE-SUR-SEINE	OUI
000 0 M 0384	33 RUE JACQUES PETIT	PIERREFITTE-SUR-SEINE	OUI
000 0 N 0154	59 RUE MAURICE DAVID	PIERREFITTE-SUR-SEINE	OUI
000 0 N 0159	54 AV GABRIEL PERI	PIERREFITTE-SUR-SEINE	OUI
000 0 N 0013	23 RUE DE LA BUTTE PINSON	PIERREFITTE-SUR-SEINE	OUI
000 0 S 0125	3 RUE DU PARC	PIERREFITTE-SUR-SEINE	OUI
000 0 S 0133	6 RUE ARMAND BRETTE	PIERREFITTE-SUR-SEINE	OUI
000 0 N 0034	57 RUE DE LA BUTTE PINSON	PIERREFITTE-SUR-SEINE	OUI
000 0 N 0156	38 SEN LIMITES BOIS DE RICHEBOURG	PIERREFITTE-SUR-SEINE	OUI
000 0 N 0237	58 RUE DE LA BUTTE PINSON	PIERREFITTE-SUR-SEINE	OUI
000 0 N 0247	81 RUE DE LA BUTTE PINSON	PIERREFITTE-SUR-SEINE	OUI
000 0 P 0101	22 BD JEAN MERMOZ	PIERREFITTE-SUR-SEINE	OUI
000 0 M 0381	42 RUE MAURICE DAVID	PIERREFITTE-SUR-SEINE	OUI
000 0 N 0224	0 RUE DE LA BUTTE PINSON	PIERREFITTE-SUR-SEINE	OUI
000 0 N 0231	44 RUE DE LA BUTTE PINSON	PIERREFITTE-SUR-SEINE	OUI
000 0 M 0005	61 AV DE LA REPUBLIQUE	PIERREFITTE-SUR-SEINE	OUI
000 0 M 0226	3 RUE JACQUES PETIT	PIERREFITTE-SUR-SEINE	OUI
000 0 M 0050	108 RUE DE LA BUTTE PINSON	PIERREFITTE-SUR-SEINE	OUI
000 0 O 0100	64 SEN DU CLOS	PIERREFITTE-SUR-SEINE	OUI
000 0 T 0155	31 AV POTIER	PIERREFITTE-SUR-SEINE	OUI
000 0 O 0187	7 AV EMILIE	PIERREFITTE-SUR-SEINE	OUI
000 0 O 0078	9 VLA HOCHARD	PIERREFITTE-SUR-SEINE	OUI
000 0 P 0167	18 RUE DU THEATRE	PIERREFITTE-SUR-SEINE	OUI
000 0 P 0114	27 AV VICTOR HUGO	PIERREFITTE-SUR-SEINE	OUI
000 0 P 0124	46 AV VICTOR HUGO	PIERREFITTE-SUR-SEINE	OUI
000 0 Q 0129	11 B RUE ARMAND BRETTE	PIERREFITTE-SUR-SEINE	OUI
000 0 M 0241	44 RUE MAURICE DAVID	PIERREFITTE-SUR-SEINE	OUI
000 0 O 0034	27 RUE MAURICE DAVID	PIERREFITTE-SUR-SEINE	OUI
000 0 O 0001	30 AV GABRIEL PERI	PIERREFITTE-SUR-SEINE	OUI
000 0 O 0063	14 VLA HOCHARD	PIERREFITTE-SUR-SEINE	OUI
000 0 M 0059	25 RUE JACQUES PETIT	PIERREFITTE-SUR-SEINE	OUI
000 0 O 0089	9001 SEN DU BOIS DE RICHEBOURG	PIERREFITTE-SUR-SEINE	OUI
000 0 Q 0012	19 RUE ARMAND BRETTE	PIERREFITTE-SUR-SEINE	OUI
000 0 Q 0049	17 RUE TALMA	PIERREFITTE-SUR-SEINE	OUI
000 0 Q 0130	64 BD PASTEUR	PIERREFITTE-SUR-SEINE	OUI
000 0 Q 0062	3 RUE BROHAN	PIERREFITTE-SUR-SEINE	OUI
000 0 S 0079	95 IMP DU PARC	PIERREFITTE-SUR-SEINE	OUI
000 0 O 0033	29 RUE MAURICE DAVID	PIERREFITTE-SUR-SEINE	OUI
000 0 O 0061	18 VLA HOCHARD	PIERREFITTE-SUR-SEINE	OUI
000 0 N 0204	13 SEN DU CLOS	PIERREFITTE-SUR-SEINE	OUI
000 0 N 0198	18 RUE DE LA BUTTE PINSON	PIERREFITTE-SUR-SEINE	OUI
000 0 Q 0056	10 RUE BROHAN	PIERREFITTE-SUR-SEINE	OUI
000 0 Q 0133	8 B RUE BROHAN	PIERREFITTE-SUR-SEINE	OUI

000 0 P 0226	42 AV VICTOR HUGO	PIERREFITTE-SUR-SEINE	OUI
000 0 Q 0084	0 RUE GUEROUX	PIERREFITTE-SUR-SEINE	OUI
000 0 T 0075	39 AV POTIER	PIERREFITTE-SUR-SEINE	OUI
000 0 N 0306	4 RUE FRANCOIS GILLET	PIERREFITTE-SUR-SEINE	OUI
000 0 N 0032	61 RUE DE LA BUTTE PINSON	PIERREFITTE-SUR-SEINE	OUI
000 0 N 0294	57 SEN DU CLOS	PIERREFITTE-SUR-SEINE	OUI
000 0 P 0187	1 RUE DE MONTAIS	PIERREFITTE-SUR-SEINE	OUI
000 0 P 0180	3 RUE DU THEATRE	PIERREFITTE-SUR-SEINE	OUI
000 0 Q 0125	9 B RUE ARMAND BRETTE	PIERREFITTE-SUR-SEINE	OUI
000 0 N 0149	49 RUE MAURICE DAVID	PIERREFITTE-SUR-SEINE	OUI
000 0 N 0239	43 SEN DU CLOS	PIERREFITTE-SUR-SEINE	OUI
000 0 N 0313	13 RUE DE LA BUTTE PINSON	PIERREFITTE-SUR-SEINE	OUI
000 0 P 0183	46 RUE ETIENNE DOLET	PIERREFITTE-SUR-SEINE	OUI
000 0 P 0264	34 AV PIERRE BROSOLETTTE	PIERREFITTE-SUR-SEINE	OUI
000 0 N 0148	47 RUE MAURICE DAVID	PIERREFITTE-SUR-SEINE	OUI
000 0 N 0210	64 RUE DE LA BUTTE PINSON	PIERREFITTE-SUR-SEINE	OUI
000 0 P 0275	21 RUE GUEROUX	PIERREFITTE-SUR-SEINE	OUI
000 0 X 0641	32 SEN DES SABLONS	PIERREFITTE-SUR-SEINE	OUI
000 0 X 0456	15 PL BARBARA	PIERREFITTE-SUR-SEINE	OUI
000 0 X 0050	58 RUE ALBERT WALTER	PIERREFITTE-SUR-SEINE	OUI
000 0 T 0114	98 RUE ETIENNE DOLET	PIERREFITTE-SUR-SEINE	OUI
000 0 N 0060	42 AV GABRIEL PERI	PIERREFITTE-SUR-SEINE	OUI
000 0 X 0099	8 RUE DES BLANCS CHANDINS	PIERREFITTE-SUR-SEINE	OUI
000 0 X 0449	1 PL BARBARA	PIERREFITTE-SUR-SEINE	OUI
000 0 T 0152	90 B RUE ETIENNE DOLET	PIERREFITTE-SUR-SEINE	OUI
000 0 X 0742	58 RUE SEVERINE	PIERREFITTE-SUR-SEINE	OUI
000 0 X 0740	44 RUE LEO FERRE	PIERREFITTE-SUR-SEINE	OUI
000 0 X 0725	52 RUE SEVERINE	PIERREFITTE-SUR-SEINE	OUI
000 0 X 0096	2 RUE DES BLANCS CHANDINS	PIERREFITTE-SUR-SEINE	OUI
000 0 X 0688	14 RUE LOUNES MATOUB	PIERREFITTE-SUR-SEINE	OUI
000 0 T 0189	0 RUE EUGENE VARLIN	PIERREFITTE-SUR-SEINE	OUI
000 0 X 0751	39 RUE DES ECHALOTS	PIERREFITTE-SUR-SEINE	OUI
000 0 X 0490	20 RUE LOUNES MATOUB	PIERREFITTE-SUR-SEINE	OUI
000 0 X 0502	8 RUE DES SABLONS	PIERREFITTE-SUR-SEINE	OUI
000 0 X 0487	0 RUE ALBERT WALTER	PIERREFITTE-SUR-SEINE	OUI
000 0 U 0029	28 AV POTIER	PIERREFITTE-SUR-SEINE	OUI
000 0 X 0077	64 RUE SEVERINE	PIERREFITTE-SUR-SEINE	OUI
000 0 X 0712	42 RUE LEO FERRE	PIERREFITTE-SUR-SEINE	OUI
000 0 U 0017	14 IMP POTIER	PIERREFITTE-SUR-SEINE	OUI
000 0 X 0365	57 AV GABRIEL PERI	PIERREFITTE-SUR-SEINE	OUI
000 0 X 0700	34 RUE ALBERT WALTER	PIERREFITTE-SUR-SEINE	OUI
000 0 X 0737	47 RUE DES ECHALOTS	PIERREFITTE-SUR-SEINE	OUI
000 0 X 0084	24 RUE SEVERINE	PIERREFITTE-SUR-SEINE	OUI
000 0 X 0730	61 RUE DES ECHALOTS	PIERREFITTE-SUR-SEINE	OUI
000 0 X 0033	36 RUE ALBERT WALTER	PIERREFITTE-SUR-SEINE	OUI
000 0 X 0736	49 RUE DES ECHALOTS	PIERREFITTE-SUR-SEINE	OUI
000 0 X 0770	63 SEN DES MOUTONNES	PIERREFITTE-SUR-SEINE	OUI
000 0 X 0713	30 RUE DES ECHALOTS	PIERREFITTE-SUR-SEINE	OUI
000 0 U 0016	9001 SEN DES MALASSIS	PIERREFITTE-SUR-SEINE	OUI
000 0 U 0019	10 IMP POTIER	PIERREFITTE-SUR-SEINE	OUI
000 0 V 0079	35 IMP PIERRE DEGEYTER	PIERREFITTE-SUR-SEINE	OUI
000 0 V 0096	15 RUE PIERRE DEGEYTER	PIERREFITTE-SUR-SEINE	OUI
000 0 X 0500	31 RUE LOUNES MATOUB	PIERREFITTE-SUR-SEINE	OUI
000 0 X 0714	32 RUE DES ECHALOTS	PIERREFITTE-SUR-SEINE	OUI
000 0 X 0693	3 RUE EDITH PIAF	PIERREFITTE-SUR-SEINE	OUI
000 0 X 0129	7 AV GABRIEL PERI	PIERREFITTE-SUR-SEINE	OUI
000 0 X 0445	10 PL BARBARA	PIERREFITTE-SUR-SEINE	OUI
000 0 U 0041	42 AV POTIER	PIERREFITTE-SUR-SEINE	OUI
000 0 U 0541	114 RUE ETIENNE DOLET	PIERREFITTE-SUR-SEINE	OUI
000 AE 0185	6 IMP MATHIEU GILLET	PIERREFITTE-SUR-SEINE	OUI
000 AE 0274	26 B RUE NUNGESSER ET COLI	PIERREFITTE-SUR-SEINE	OUI

000 AE 0120	6 RUE MAURICE	PIERREFITTE-SUR-SEINE	OUI
000 0 V 0012	31 RUE PIERRE DEGEYTER	PIERREFITTE-SUR-SEINE	OUI
000 0 X 0650	63 SEN DES MOUTONNES	PIERREFITTE-SUR-SEINE	OUI
000 0 X 0060	38 RUE SEVERINE	PIERREFITTE-SUR-SEINE	OUI
000 0 X 0048	56 RUE ALBERT WALTER	PIERREFITTE-SUR-SEINE	OUI
000 0 X 0583	41 RUE DES SABLONS	PIERREFITTE-SUR-SEINE	OUI
000 0 X 0724	50 RUE SEVERINE	PIERREFITTE-SUR-SEINE	OUI
000 0 V 0082	29 RUE PIERRE DEGEYTER	PIERREFITTE-SUR-SEINE	OUI
000 0 V 0094	19 RUE PIERRE DEGEYTER	PIERREFITTE-SUR-SEINE	OUI
000 0 X 0733	55 RUE DES ECHALOTS	PIERREFITTE-SUR-SEINE	OUI
000 0 U 0020	8 IMP POTIER	PIERREFITTE-SUR-SEINE	OUI
000 0 X 0760	11 RUE LEO FERRE	PIERREFITTE-SUR-SEINE	OUI
000 0 X 0647	36 RUE DES SABLONS	PIERREFITTE-SUR-SEINE	OUI
000 AD 0083	39 VLA DES JONCHEROLLES	PIERREFITTE-SUR-SEINE	OUI
000 AE 0194	9 IMP MATHIEU GILLET	PIERREFITTE-SUR-SEINE	OUI
000 AE 0238	3 RUE DESIRE TULEU	PIERREFITTE-SUR-SEINE	OUI
000 0 Z 0029	66 RUE DU HUIT MAI 1945	PIERREFITTE-SUR-SEINE	OUI
000 0 X 0518	8 AV LENINE	PIERREFITTE-SUR-SEINE	OUI
000 0 X 0195	53 AV GABRIEL PERI	PIERREFITTE-SUR-SEINE	OUI
000 AE 0136	13 RUE MAURICE	PIERREFITTE-SUR-SEINE	OUI
000 0 X 0764	29 RUE LEO FERRE	PIERREFITTE-SUR-SEINE	OUI
000 0 Z 0032	60 RUE DU HUIT MAI 1945	PIERREFITTE-SUR-SEINE	OUI
000 0 Z 0124	67 RUE DU HUIT MAI 1945	PIERREFITTE-SUR-SEINE	OUI
000 AE 0268	36 RUE FRANCOIS MITTERRAND	PIERREFITTE-SUR-SEINE	OUI
000 AE 0022	27 PAS MERCHER	PIERREFITTE-SUR-SEINE	OUI
000 AE 0367	14 RUE SEVERIN TULEU	PIERREFITTE-SUR-SEINE	OUI
000 AE 0348	11 PAS GILLET	PIERREFITTE-SUR-SEINE	OUI
000 AE 0187	14 IMP MATHIEU GILLET	PIERREFITTE-SUR-SEINE	OUI
000 AD 0031	22 VLA DES JONCHEROLLES	PIERREFITTE-SUR-SEINE	OUI
000 0 Z 0075	11 IMP DELAMARRE	PIERREFITTE-SUR-SEINE	OUI
000 AE 0113	29 PAS MAURICE	PIERREFITTE-SUR-SEINE	OUI
000 0 Z 0002	45 RUE CAMELINAT	PIERREFITTE-SUR-SEINE	OUI
000 AD 0073	34 VLA DES JONCHEROLLES	PIERREFITTE-SUR-SEINE	OUI
000 0 Z 0192	41 RUE DU HUIT MAI 1945	PIERREFITTE-SUR-SEINE	OUI
000 0 Z 0072	19 T IMP DELAMARRE	PIERREFITTE-SUR-SEINE	OUI
000 AE 0261	38 RUE NUNGESSER ET COLI	PIERREFITTE-SUR-SEINE	OUI
000 AE 0294	4 PAS GILLET	PIERREFITTE-SUR-SEINE	OUI
000 AE 0204	8 RUE SEVERIN TULEU	PIERREFITTE-SUR-SEINE	OUI
000 AE 0111	33 PAS MAURICE	PIERREFITTE-SUR-SEINE	OUI
000 AE 0302	14 PAS GILLET	PIERREFITTE-SUR-SEINE	OUI
000 AE 0073	6 PAS CRABOUILLET	PIERREFITTE-SUR-SEINE	OUI
000 AE 0340	6 PAS GILLET	PIERREFITTE-SUR-SEINE	OUI
000 AE 0026	52 RUE FRANCOIS MITTERRAND	PIERREFITTE-SUR-SEINE	OUI
000 AE 0353	27 B PAS GILLET	PIERREFITTE-SUR-SEINE	OUI
000 AE 0081	22 PAS CRABOUILLET	PIERREFITTE-SUR-SEINE	OUI
000 AE 0223	12 RUE NUNGESSER ET COLI	PIERREFITTE-SUR-SEINE	OUI
000 0 Z 0128	41 CHE DES JONCHEROLLES	PIERREFITTE-SUR-SEINE	OUI
000 AE 0096	4 PAS MAURICE	PIERREFITTE-SUR-SEINE	OUI
000 AE 0343	19 PAS GILLET	PIERREFITTE-SUR-SEINE	OUI
000 AE 0092	5 PAS CRABOUILLET	PIERREFITTE-SUR-SEINE	OUI
000 AE 0178	7 IMP QUARTIER NEUF	PIERREFITTE-SUR-SEINE	OUI
000 AE 0031	13 PAS MERCHER	PIERREFITTE-SUR-SEINE	OUI
000 0 Z 0193	43 RUE DU HUIT MAI 1945	PIERREFITTE-SUR-SEINE	OUI
000 AE 0233	4 IMP GABRIEL TULEU	PIERREFITTE-SUR-SEINE	OUI
000 AE 0126	18 RUE MAURICE	PIERREFITTE-SUR-SEINE	OUI
000 AE 0190	17 IMP MATHIEU GILLET	PIERREFITTE-SUR-SEINE	OUI
000 AE 0037	1 PAS MERCHER	PIERREFITTE-SUR-SEINE	OUI
000 AE 0309	22 PAS GILLET	PIERREFITTE-SUR-SEINE	OUI
000 0 Z 0250	13 IMP DELAMARRE	PIERREFITTE-SUR-SEINE	OUI
000 AF 0019	17 RUE PIERRE CURIE	PIERREFITTE-SUR-SEINE	OUI
000 AF 0065	28 RUE PIERRE CURIE	PIERREFITTE-SUR-SEINE	OUI

000 AF 0129	50 RUE PIERRE CURIE	PIERREFITTE-SUR-SEINE	OUI
000 AF 0081	31 RUE DES LIZIARDS	PIERREFITTE-SUR-SEINE	OUI
000 AF 0008	151 AV ELISEE RECLUS	PIERREFITTE-SUR-SEINE	OUI
000 AG 0112	89 RUE PIERRE CURIE	PIERREFITTE-SUR-SEINE	OUI
000 AG 0057	19 AV MOLIERE	PIERREFITTE-SUR-SEINE	OUI
000 AG 0022	22 AV MOLIERE	PIERREFITTE-SUR-SEINE	OUI
000 AF 0110	14 RUE DENIS PAPIN	PIERREFITTE-SUR-SEINE	OUI
000 AF 0117	1 RUE DES LIZIARDS	PIERREFITTE-SUR-SEINE	OUI
000 AG 0066	87 RUE PIERRE CURIE	PIERREFITTE-SUR-SEINE	OUI
000 AF 0044	23 RUE NUNGESSER ET COLI	PIERREFITTE-SUR-SEINE	OUI
000 AF 0013	141 RUE MAURICE BOKANOWSKI	PIERREFITTE-SUR-SEINE	OUI
000 AG 0003	1 RUE DU CHEMIN DE FER	PIERREFITTE-SUR-SEINE	OUI
000 AG 0078	80 RUE MAURICE BOKANOWSKI	PIERREFITTE-SUR-SEINE	OUI
000 AG 0019	69 RUE PIERRE CURIE	PIERREFITTE-SUR-SEINE	OUI
000 AG 0080	4 RUE PAUL STRAUSS	PIERREFITTE-SUR-SEINE	OUI
000 AG 0132	14 AV MOLIERE	PIERREFITTE-SUR-SEINE	OUI
000 AG 0091	30 RUE MAURICE BOKANOWSKI	PIERREFITTE-SUR-SEINE	OUI
000 AG 0089	26 RUE MAURICE BOKANOWSKI	PIERREFITTE-SUR-SEINE	OUI
000 AG 0014	21 RUE DU CHEMIN DE FER	PIERREFITTE-SUR-SEINE	OUI
000 AG 0008	9 RUE DU CHEMIN DE FER	PIERREFITTE-SUR-SEINE	OUI
000 AF 0048	5 RUE RIBOT	PIERREFITTE-SUR-SEINE	OUI
000 AF 0035	5 RUE NUNGESSER ET COLI	PIERREFITTE-SUR-SEINE	OUI
000 AF 0099	16 RUE DENIS PAPIN	PIERREFITTE-SUR-SEINE	OUI
000 AK 0044	8 VLA DU SUD	PIERREFITTE-SUR-SEINE	OUI
000 AK 0053	39 AV EMILE ZOLA	PIERREFITTE-SUR-SEINE	OUI
000 AK 0180	0 AV EMILE ZOLA	PIERREFITTE-SUR-SEINE	OUI
000 AH 0087	29 RUE F JOLIOT CURIE	PIERREFITTE-SUR-SEINE	OUI
000 AH 0029	120 RUE MAURICE BOKANOWSKI	PIERREFITTE-SUR-SEINE	OUI
000 AH 0054	106 RUE MAURICE BOKANOWSKI	PIERREFITTE-SUR-SEINE	OUI
000 AI 0103	20 RUE ANATOLE FRANCE	PIERREFITTE-SUR-SEINE	OUI
000 AI 0052	4 AV DE L HIRONDELLE	PIERREFITTE-SUR-SEINE	OUI
000 AL 0162	0 LES TARTRES	PIERREFITTE-SUR-SEINE	OUI
000 AL 0028	23 RUE MARGUERITE	PIERREFITTE-SUR-SEINE	OUI
000 AM 0030	28 IMP CHARLES BEAUGRAND	PIERREFITTE-SUR-SEINE	OUI
000 AK 0179	13 VLA DU SUD	PIERREFITTE-SUR-SEINE	OUI
000 AL 0093	58 AV EMILE ZOLA	PIERREFITTE-SUR-SEINE	OUI
000 AI 0024	40 RUE RIBOT	PIERREFITTE-SUR-SEINE	OUI
000 AI 0087	3 RUE ANATOLE FRANCE	PIERREFITTE-SUR-SEINE	OUI
000 AL 0036	41 RUE MARGUERITE	PIERREFITTE-SUR-SEINE	OUI
000 AM 0098	8 IMP DALIS	PIERREFITTE-SUR-SEINE	OUI
000 AM 0238	51 RUE FRANCOIS MITTERRAND	PIERREFITTE-SUR-SEINE	OUI
000 AH 0128	4 RUE CORNEILLE	PIERREFITTE-SUR-SEINE	OUI
000 AM 0040	13 RUE HAVY	PIERREFITTE-SUR-SEINE	OUI
000 AI 0049	45 RUE NUNGESSER ET COLI	PIERREFITTE-SUR-SEINE	OUI
000 AI 0054	6 AV DE L HIRONDELLE	PIERREFITTE-SUR-SEINE	OUI
000 AM 0307	102 AV EMILE ZOLA	PIERREFITTE-SUR-SEINE	OUI
000 AM 0159	86 AV EMILE ZOLA	PIERREFITTE-SUR-SEINE	OUI
000 AH 0214	110 RUE MAURICE BOKANOWSKI	PIERREFITTE-SUR-SEINE	OUI
000 AH 0074	3 RUE F JOLIOT CURIE	PIERREFITTE-SUR-SEINE	OUI
000 AH 0092	92 RUE PIERRE CURIE	PIERREFITTE-SUR-SEINE	OUI
000 AH 0129	24 RUE F JOLIOT CURIE	PIERREFITTE-SUR-SEINE	OUI
000 AI 0124	9 RUE DENIS PAPIN	PIERREFITTE-SUR-SEINE	OUI
000 AK 0154	1 VLA DU SUD	PIERREFITTE-SUR-SEINE	OUI
000 AM 0105	1 IMP DALIS	PIERREFITTE-SUR-SEINE	OUI
000 AM 0003	3 IMP CHARLES BEAUGRAND	PIERREFITTE-SUR-SEINE	OUI
000 AI 0098	10 RUE ANATOLE FRANCE	PIERREFITTE-SUR-SEINE	OUI
000 AI 0076	9 RUE ANATOLE FRANCE	PIERREFITTE-SUR-SEINE	OUI
000 AI 0130	62 RUE PIERRE CURIE	PIERREFITTE-SUR-SEINE	OUI
000 AK 0043	10 VLA DU SUD	PIERREFITTE-SUR-SEINE	OUI
000 AK 0070	5 VLA DU NORD	PIERREFITTE-SUR-SEINE	OUI
000 AL 0061	32 RUE MARGUERITE	PIERREFITTE-SUR-SEINE	OUI



000 AL 0015	5 RUE FRANCOIS MITTERRAND	PIERREFITTE-SUR-SEINE	OUI
000 AL 0037	43 RUE MARGUERITE	PIERREFITTE-SUR-SEINE	OUI
000 AG 0049	14 RUE PAUL STRAUSS	PIERREFITTE-SUR-SEINE	OUI
000 AG 0087	22 RUE MAURICE BOKANOWSKI	PIERREFITTE-SUR-SEINE	OUI
000 AI 0138	76 RUE PIERRE CURIE	PIERREFITTE-SUR-SEINE	OUI
000 AI 0163	6 B RUE F JOLIOT CURIE	PIERREFITTE-SUR-SEINE	OUI
000 AI 0065	28 AV DE L HIRONDELLE	PIERREFITTE-SUR-SEINE	OUI
000 AL 0021	9 RUE MARGUERITE	PIERREFITTE-SUR-SEINE	OUI
000 AL 0055	44 RUE MARGUERITE	PIERREFITTE-SUR-SEINE	OUI
000 AL 0039	47 RUE MARGUERITE	PIERREFITTE-SUR-SEINE	OUI
000 AL 0046	61 RUE MARGUERITE	PIERREFITTE-SUR-SEINE	OUI
000 AL 0071	12 RUE MARGUERITE	PIERREFITTE-SUR-SEINE	OUI
000 AG 0045	7 RUE PAUL STRAUSS	PIERREFITTE-SUR-SEINE	OUI
000 AG 0037	9 AV MOLIERE	PIERREFITTE-SUR-SEINE	OUI
000 AG 0139	3 RUE DU CHEMIN DE FER	PIERREFITTE-SUR-SEINE	OUI
000 AI 0119	19 RUE DENIS PAPIN	PIERREFITTE-SUR-SEINE	OUI
000 AI 0026	44 RUE RIBOT	PIERREFITTE-SUR-SEINE	OUI
000 AI 0038	15 AV DE L HIRONDELLE	PIERREFITTE-SUR-SEINE	OUI
000 AL 0038	45 RUE MARGUERITE	PIERREFITTE-SUR-SEINE	OUI
000 AL 0080	30 RUE JACQUES	PIERREFITTE-SUR-SEINE	OUI
000 AL 0059	36 RUE MARGUERITE	PIERREFITTE-SUR-SEINE	OUI
000 AG 0082	4 B RUE PAUL STRAUSS	PIERREFITTE-SUR-SEINE	OUI
000 AG 0094	4 RUE DU CHEMIN DE FER	PIERREFITTE-SUR-SEINE	OUI
000 AI 0002	2 RUE RIBOT	PIERREFITTE-SUR-SEINE	OUI
000 AI 0072	17 RUE ANATOLE FRANCE	PIERREFITTE-SUR-SEINE	OUI
000 AI 0123	11 RUE DENIS PAPIN	PIERREFITTE-SUR-SEINE	OUI
000 AI 0099	12 RUE ANATOLE FRANCE	PIERREFITTE-SUR-SEINE	OUI
000 AI 0044	3 AV DE L HIRONDELLE	PIERREFITTE-SUR-SEINE	OUI
000 AL 0043	55 RUE MARGUERITE	PIERREFITTE-SUR-SEINE	OUI
000 AL 0077	13 RUE FRANCOIS MITTERRAND	PIERREFITTE-SUR-SEINE	OUI
000 AH 0080	15 RUE F JOLIOT CURIE	PIERREFITTE-SUR-SEINE	OUI
000 AH 0159	106 RUE PIERRE CURIE	PIERREFITTE-SUR-SEINE	OUI
000 AL 0106	19 RUE JACQUES	PIERREFITTE-SUR-SEINE	OUI
000 AM 0100	117 AV EMILE ZOLA	PIERREFITTE-SUR-SEINE	OUI
000 O C 0192	0 AV GENERAL GALLIENI	PIERREFITTE-SUR-SEINE	OUI
000 AM 0034	20 IMP CHARLES BEAUGRAND	PIERREFITTE-SUR-SEINE	OUI
000 AM 0268	115 AV EMILE ZOLA	PIERREFITTE-SUR-SEINE	OUI
000 AM 0046	7 RUE HAVY	PIERREFITTE-SUR-SEINE	OUI
000 AM 0056	10 RUE HAVY	PIERREFITTE-SUR-SEINE	OUI
000 O C 0033	0 LE FAITE DES ABBAYES	PIERREFITTE-SUR-SEINE	OUI
000 O B 0301	17 VLA DU BELVEDERE	PIERREFITTE-SUR-SEINE	OUI
000 O B 0256	35 B RUE FERNAND PELLOUTIER	PIERREFITTE-SUR-SEINE	OUI
000 O B 0255	35 B RUE FERNAND PELLOUTIER	PIERREFITTE-SUR-SEINE	OUI
000 O B 0281	6 IMP AUGUSTE BLANQUI	PIERREFITTE-SUR-SEINE	OUI
000 O B 0184	64 RUE EDOUARD VAILLANT	PIERREFITTE-SUR-SEINE	OUI
000 O B 0009	47 RUE FERNAND PELLOUTIER	PIERREFITTE-SUR-SEINE	OUI
000 O B 0229	4 IMP AUGUSTE BLANQUI	PIERREFITTE-SUR-SEINE	OUI
000 O B 0246	168 RUE DE LA BUTTE PINSON	PIERREFITTE-SUR-SEINE	OUI
000 O C 0210	146 RUE DE LA BUTTE PINSON	PIERREFITTE-SUR-SEINE	OUI
000 O C 0133	164 RUE DE LA BUTTE PINSON	PIERREFITTE-SUR-SEINE	OUI
000 O A 0251	27 RUE DELESCLUZE	PIERREFITTE-SUR-SEINE	OUI
000 O F 0196	22 RUE DE BEAUSEJOUR	PIERREFITTE-SUR-SEINE	OUI
000 O H 0044	73 RUE MOREL D ARLEUX	PIERREFITTE-SUR-SEINE	OUI
000 O A 0342	4 B RUE JEAN BAPTISTE CLEMENT	PIERREFITTE-SUR-SEINE	OUI
000 O H 0083	6 ALL PARMENTIER	PIERREFITTE-SUR-SEINE	OUI
000 O N 0079	6 RUE FRANCOIS GILLET	PIERREFITTE-SUR-SEINE	OUI
000 O H 0164	22 RUE CHARLES PERRIN	PIERREFITTE-SUR-SEINE	OUI
000 O D 0150	47 RUE JULES CHATENAY	PIERREFITTE-SUR-SEINE	OUI
000 O A 0121	107 AV GENERAL GALLIENI	PIERREFITTE-SUR-SEINE	OUI
000 O A 0138	52 RUE DELESCLUZE	PIERREFITTE-SUR-SEINE	OUI
000 O C 0211	8 AV DE LA REPUBLIQUE	PIERREFITTE-SUR-SEINE	OUI

000 0 C 0157	0 LE FAITE DES ABBAYES	PIERREFITTE-SUR-SEINE	OUI
000 0 C 0170	150 RUE DE LA BUTTE PINSON	PIERREFITTE-SUR-SEINE	OUI
000 0 B 0141	0 L ORME BOUCHARD	PIERREFITTE-SUR-SEINE	OUI
000 0 B 0174	19 AV GENERAL GALLIENI	PIERREFITTE-SUR-SEINE	OUI
000 0 B 0344	1 RUE AUGUSTE BLANQUI	PIERREFITTE-SUR-SEINE	OUI
000 0 B 0280	8 IMP AUGUSTE BLANQUI	PIERREFITTE-SUR-SEINE	OUI
000 0 B 0314	33 RUE FERNAND PELLOUTIER	PIERREFITTE-SUR-SEINE	OUI
000 0 A 0286	50 RUE DELESCLUZE	PIERREFITTE-SUR-SEINE	OUI
000 0 A 0336	10 RUE AUGUSTE BLANQUI	PIERREFITTE-SUR-SEINE	OUI
000 0 A 0199	0 RUE DELESCLUZE	PIERREFITTE-SUR-SEINE	OUI
000 0 B 0130	43 AV GENERAL GALLIENI	PIERREFITTE-SUR-SEINE	OUI
000 0 B 0173	21 AV GENERAL GALLIENI	PIERREFITTE-SUR-SEINE	OUI
000 0 F 0190	25 RUE PAUL LAFARGUE	PIERREFITTE-SUR-SEINE	OUI
000 0 J 0018	100 BD CHARLES DE GAULLE	PIERREFITTE-SUR-SEINE	OUI
000 0 J 0104	12 VLA GLORIETTE	PIERREFITTE-SUR-SEINE	OUI
000 0 B 0258	35 RUE FERNAND PELLOUTIER	PIERREFITTE-SUR-SEINE	OUI
000 0 B 0055	20 RUE FERNAND PELLOUTIER	PIERREFITTE-SUR-SEINE	OUI
000 0 B 0204	38 RUE EDOUARD VAILLANT	PIERREFITTE-SUR-SEINE	OUI
000 0 H 0100	11 ALL DE LA PAIX	PIERREFITTE-SUR-SEINE	OUI
000 0 H 0266	12 RUE LOUIS	PIERREFITTE-SUR-SEINE	OUI
000 0 D 0343	30 AV GENERAL GALLIENI	PIERREFITTE-SUR-SEINE	OUI
000 0 F 0036	38 RUE PAUL LAFARGUE	PIERREFITTE-SUR-SEINE	OUI
000 0 F 0109	6 RUE DE BEAUSEJOUR	PIERREFITTE-SUR-SEINE	OUI
000 0 C 0193	2 AV DE LA REPUBLIQUE	PIERREFITTE-SUR-SEINE	OUI
000 0 C 0212	8 AV DE LA REPUBLIQUE	PIERREFITTE-SUR-SEINE	OUI
000 0 D 0353	0 RUE AUDENET	PIERREFITTE-SUR-SEINE	OUI
000 0 D 0172	34 RUE AUDENET	PIERREFITTE-SUR-SEINE	OUI
000 0 F 0086	30 RUE DE BEAUSEJOUR	PIERREFITTE-SUR-SEINE	OUI
000 0 F 0009	21 RUE ADELINE	PIERREFITTE-SUR-SEINE	OUI
000 0 F 0186	15 RUE PAUL LAFARGUE	PIERREFITTE-SUR-SEINE	OUI
000 0 F 0113	34 RUE AUGUSTINE MARECHAL	PIERREFITTE-SUR-SEINE	OUI
000 0 H 0306	39 RUE BARNOLD	PIERREFITTE-SUR-SEINE	OUI
000 0 C 0103	10 AV DE LA REPUBLIQUE	PIERREFITTE-SUR-SEINE	OUI
000 0 D 0153	51 RUE JULES CHATENAY	PIERREFITTE-SUR-SEINE	OUI
000 0 F 0100	16 RUE DE BEAUSEJOUR	PIERREFITTE-SUR-SEINE	OUI
000 0 G 0267	1 RUE PIERRE	PIERREFITTE-SUR-SEINE	OUI
000 0 H 0271	67 BD CHARLES DE GAULLE	PIERREFITTE-SUR-SEINE	OUI
000 0 H 0265	14 RUE LOUIS	PIERREFITTE-SUR-SEINE	OUI
000 0 G 0037	14 AV DE LA CONCORDE	PIERREFITTE-SUR-SEINE	OUI
000 0 H 0017	35 RUE LOUIS	PIERREFITTE-SUR-SEINE	OUI
000 0 C 0042	70 AV DE LA REPUBLIQUE	PIERREFITTE-SUR-SEINE	OUI
000 0 C 0184	154 RUE DE LA BUTTE PINSON	PIERREFITTE-SUR-SEINE	OUI
000 0 G 0268	0 RUE MOREL D ARLEUX	PIERREFITTE-SUR-SEINE	OUI
000 0 K 0093	14 RUE JULES CHATENAY	PIERREFITTE-SUR-SEINE	OUI
000 0 H 0049	79 RUE MOREL D ARLEUX	PIERREFITTE-SUR-SEINE	OUI
000 0 D 0360	30 AV GENERAL GALLIENI	PIERREFITTE-SUR-SEINE	OUI
000 0 G 0146	12 RUE PIERRE	PIERREFITTE-SUR-SEINE	OUI
000 0 G 0122	9 RUE MOREL D ARLEUX	PIERREFITTE-SUR-SEINE	OUI
000 0 G 0259	75 RUE PARMENTIER	PIERREFITTE-SUR-SEINE	OUI
000 0 G 0297	25 B RUE MOREL D ARLEUX	PIERREFITTE-SUR-SEINE	OUI
000 0 G 0338	40 AV DE LA CONCORDE	PIERREFITTE-SUR-SEINE	OUI
000 0 D 0404	42 AV GENERAL GALLIENI	PIERREFITTE-SUR-SEINE	OUI
000 0 D 0436	0 LA RUELE ANGE	PIERREFITTE-SUR-SEINE	OUI
000 0 G 0243	9 RUE PIERRE	PIERREFITTE-SUR-SEINE	OUI
000 0 G 0207	33 RUE MOREL D ARLEUX	PIERREFITTE-SUR-SEINE	OUI
000 0 G 0336	40 AV DE LA CONCORDE	PIERREFITTE-SUR-SEINE	OUI
000 0 H 0116	20 RUE CHARLES PERRIN	PIERREFITTE-SUR-SEINE	OUI
000 0 H 0040	69 RUE MOREL D ARLEUX	PIERREFITTE-SUR-SEINE	OUI
000 0 D 0168	30 RUE AUDENET	PIERREFITTE-SUR-SEINE	OUI
000 0 M 0007	129 RUE DE LA BUTTE PINSON	PIERREFITTE-SUR-SEINE	OUI
000 0 M 0225	0 PL JEAN JAURES	PIERREFITTE-SUR-SEINE	OUI

000 0 D 0165	69 RUE JULES CHATENAY	PIERREFITTE-SUR-SEINE	OUI
000 0 U 0485	118 RUE ETIENNE DOLET	PIERREFITTE-SUR-SEINE	OUI
000 0 H 0273	15 RUE LOUIS	PIERREFITTE-SUR-SEINE	OUI
000 0 H 0021	15 SEN VERTE	PIERREFITTE-SUR-SEINE	OUI
000 0 G 0199	4 RUE BARNOLD	PIERREFITTE-SUR-SEINE	OUI
000 0 H 0018	37 RUE LOUIS	PIERREFITTE-SUR-SEINE	OUI
000 0 G 0173	28 RUE BARNOLD	PIERREFITTE-SUR-SEINE	OUI
000 0 G 0074	9 AV DE LA CONCORDE	PIERREFITTE-SUR-SEINE	OUI
000 0 H 0055	31 SEN VERTE	PIERREFITTE-SUR-SEINE	OUI
000 0 G 0272	21 RUE DE BEAUSEJOUR	PIERREFITTE-SUR-SEINE	OUI
000 0 G 0117	8 RUE MOREL D ARLEUX	PIERREFITTE-SUR-SEINE	OUI
000 0 H 0276	68 RUE MOREL D ARLEUX	PIERREFITTE-SUR-SEINE	OUI
000 0 F 0007	25 RUE ADELINE	PIERREFITTE-SUR-SEINE	OUI
000 0 F 0021	56 RUE PAUL LAFARGUE	PIERREFITTE-SUR-SEINE	OUI
000 0 F 0014	9 RUE ADELINE	PIERREFITTE-SUR-SEINE	OUI
000 0 G 0036	12 AV DE LA CONCORDE	PIERREFITTE-SUR-SEINE	OUI
000 0 H 0034	74 RUE MOREL D ARLEUX	PIERREFITTE-SUR-SEINE	OUI
000 0 G 0013	39 RUE DE BEAUSEJOUR	PIERREFITTE-SUR-SEINE	OUI
000 0 G 0051	42 AV DE LA CONCORDE	PIERREFITTE-SUR-SEINE	OUI
000 0 G 0094	11 RUE GAETAN BRUYERE	PIERREFITTE-SUR-SEINE	OUI
000 0 K 0199	12 RUE ALCIDE D ORBIGNY	PIERREFITTE-SUR-SEINE	OUI
000 0 J 0125	96 BD CHARLES DE GAULLE	PIERREFITTE-SUR-SEINE	OUI
000 0 D 0329	14 RUE AUDENET	PIERREFITTE-SUR-SEINE	OUI
000 0 F 0187	25 RUE PAUL LAFARGUE	PIERREFITTE-SUR-SEINE	OUI
000 0 F 0082	34 RUE DE BEAUSEJOUR	PIERREFITTE-SUR-SEINE	OUI
000 0 F 0070	47 RUE AUGUSTINE MARECHAL	PIERREFITTE-SUR-SEINE	OUI
000 0 J 0084	86 BD CHARLES DE GAULLE	PIERREFITTE-SUR-SEINE	OUI
000 0 J 0116	10 VLA GLORIETTE	PIERREFITTE-SUR-SEINE	OUI
000 0 D 0226	95 RUE JULES CHATENAY	PIERREFITTE-SUR-SEINE	OUI
000 0 G 0286	46 AV DE LA CONCORDE	PIERREFITTE-SUR-SEINE	OUI
000 0 L 0067	4 AV GENERAL GALLIENI	PIERREFITTE-SUR-SEINE	OUI
000 0 L 0055	11 BD CHARLES DE GAULLE	PIERREFITTE-SUR-SEINE	OUI
000 0 L 0096	7 BD JEAN MERMOZ	PIERREFITTE-SUR-SEINE	OUI
000 0 L 0072	8 AV DU MARECHAL FOCH	PIERREFITTE-SUR-SEINE	OUI
000 0 L 0187	7 BD CHARLES DE GAULLE	PIERREFITTE-SUR-SEINE	OUI
000 0 K 0190	45 BD CHARLES DE GAULLE	PIERREFITTE-SUR-SEINE	OUI
000 0 P 0134	24 AV VICTOR HUGO	PIERREFITTE-SUR-SEINE	OUI
000 0 Q 0034	68 BD PASTEUR	PIERREFITTE-SUR-SEINE	OUI
000 0 M 0017	115 RUE DE LA BUTTE PINSON	PIERREFITTE-SUR-SEINE	OUI
000 0 K 0300	82 BD CHARLES DE GAULLE	PIERREFITTE-SUR-SEINE	OUI
000 0 K 0227	9 B AV GUIARD	PIERREFITTE-SUR-SEINE	OUI
000 0 K 0099	9 RUE LOUIS	PIERREFITTE-SUR-SEINE	OUI
000 0 M 0063	122 RUE DE LA BUTTE PINSON	PIERREFITTE-SUR-SEINE	OUI
000 0 K 0198	10 RUE ALCIDE D ORBIGNY	PIERREFITTE-SUR-SEINE	OUI
000 0 K 0074	4 RUE JULES CHATENAY	PIERREFITTE-SUR-SEINE	OUI
000 0 L 0188	1 BD CHARLES DE GAULLE	PIERREFITTE-SUR-SEINE	OUI
000 0 K 0285	20 RUE JULES CHATENAY	PIERREFITTE-SUR-SEINE	OUI
000 0 K 0098	7 RUE LOUIS	PIERREFITTE-SUR-SEINE	OUI
000 0 K 0010	53 BD PASTEUR	PIERREFITTE-SUR-SEINE	OUI
000 0 L 0192	59 BD JEAN MERMOZ	PIERREFITTE-SUR-SEINE	OUI
000 0 L 0063	63 BD JEAN MERMOZ	PIERREFITTE-SUR-SEINE	OUI
000 0 L 0093	13 AV DU MARECHAL FOCH	PIERREFITTE-SUR-SEINE	OUI
000 0 L 0102	22 AV GENERAL GALLIENI	PIERREFITTE-SUR-SEINE	OUI
000 0 L 0111	24 RUE ALBERT FRANCON	PIERREFITTE-SUR-SEINE	OUI
000 0 K 0049	17 VLA GLORIETTE	PIERREFITTE-SUR-SEINE	OUI
000 0 K 0007	45 BD PASTEUR	PIERREFITTE-SUR-SEINE	OUI
000 0 K 0229	50 RUE ALBERT FRANCON	PIERREFITTE-SUR-SEINE	OUI
000 0 K 0282	30 RUE JULES CHATENAY	PIERREFITTE-SUR-SEINE	OUI
000 0 P 0096	28 AV PIERRE BROSOLETTTE	PIERREFITTE-SUR-SEINE	OUI
000 0 P 0065	34 BD JEAN MERMOZ	PIERREFITTE-SUR-SEINE	OUI
000 0 K 0085	1 RUE LOUIS	PIERREFITTE-SUR-SEINE	OUI

000 0 N 0111	76 RUE DE LA BUTTE PINSON	PIERREFITTE-SUR-SEINE	OUI
000 0 N 0008	9 RUE DE LA BUTTE PINSON	PIERREFITTE-SUR-SEINE	OUI
000 0 N 0158	65 RUE MAURICE DAVID	PIERREFITTE-SUR-SEINE	OUI
000 0 M 0256	116 RUE DE LA BUTTE PINSON	PIERREFITTE-SUR-SEINE	OUI
000 0 P 0273	19 RUE GUEROUX	PIERREFITTE-SUR-SEINE	OUI
000 0 S 0094	81 RUE ETIENNE DOLET	PIERREFITTE-SUR-SEINE	OUI
000 0 S 0075	11 RUE DU PARC	PIERREFITTE-SUR-SEINE	OUI
000 0 S 0119	12 RUE TALMA	PIERREFITTE-SUR-SEINE	OUI
000 0 N 0053	10 RUE DE LA BUTTE PINSON	PIERREFITTE-SUR-SEINE	OUI
000 0 S 0057	4 RUE RACHEL	PIERREFITTE-SUR-SEINE	OUI
000 0 S 0106	10 RUE DU PARC	PIERREFITTE-SUR-SEINE	OUI
000 0 S 0104	101 RUE ETIENNE DOLET	PIERREFITTE-SUR-SEINE	OUI
000 0 S 0074	16 RUE DU PARC	PIERREFITTE-SUR-SEINE	OUI
000 0 S 0128	10 RUE RACHEL	PIERREFITTE-SUR-SEINE	OUI
000 0 S 0115	14 B RUE DU PARC	PIERREFITTE-SUR-SEINE	OUI
000 0 N 0307	1 SEN DU CLOS	PIERREFITTE-SUR-SEINE	OUI
000 0 N 0305	36 RUE DE LA BUTTE PINSON	PIERREFITTE-SUR-SEINE	OUI
000 0 N 0057	48 AV GABRIEL PERI	PIERREFITTE-SUR-SEINE	OUI
000 0 N 0047	35 RUE DE LA BUTTE PINSON	PIERREFITTE-SUR-SEINE	OUI
000 0 P 0120	42 AV PIERRE BROSSOLETTE	PIERREFITTE-SUR-SEINE	OUI
000 0 P 0194	64 RUE ETIENNE DOLET	PIERREFITTE-SUR-SEINE	OUI
000 0 O 0082	17 VLA HOCHARD	PIERREFITTE-SUR-SEINE	OUI
000 0 O 0006	8 B SEN DU CLOS	PIERREFITTE-SUR-SEINE	OUI
000 0 O 0171	21 RUE MAURICE DAVID	PIERREFITTE-SUR-SEINE	OUI
000 0 P 0178	42 RUE ETIENNE DOLET	PIERREFITTE-SUR-SEINE	OUI
000 0 Q 0139	21 RUE ARMAND BRETTE	PIERREFITTE-SUR-SEINE	OUI
000 0 O 0198	0 VLA HOCHARD	PIERREFITTE-SUR-SEINE	OUI
000 0 O 0079	11 VLA HOCHARD	PIERREFITTE-SUR-SEINE	OUI
000 0 O 0064	12 VLA HOCHARD	PIERREFITTE-SUR-SEINE	OUI
000 0 O 0177	66 SEN DU CLOS	PIERREFITTE-SUR-SEINE	OUI
000 0 Q 0122	51 RUE GUEROUX	PIERREFITTE-SUR-SEINE	OUI
000 0 Q 0119	23 RUE ARMAND BRETTE	PIERREFITTE-SUR-SEINE	OUI
000 0 Q 0006	7 RUE ARMAND BRETTE	PIERREFITTE-SUR-SEINE	OUI
000 0 O 0151	0 SEN DU BOIS DE RICHEBOURG	PIERREFITTE-SUR-SEINE	OUI
000 0 O 0142	6 SEN DU CLOS	PIERREFITTE-SUR-SEINE	OUI
000 0 Q 0085	55 RUE GUEROUX	PIERREFITTE-SUR-SEINE	OUI
000 0 Q 0071	37 RUE ARMAND BRETTE	PIERREFITTE-SUR-SEINE	OUI
000 0 S 0090	89 RUE ETIENNE DOLET	PIERREFITTE-SUR-SEINE	OUI
000 0 S 0117	0 RUE DU PARC	PIERREFITTE-SUR-SEINE	OUI
000 0 M 0163	9 RUE JACQUES PETIT	PIERREFITTE-SUR-SEINE	OUI
000 0 O 0084	19 VLA HOCHARD	PIERREFITTE-SUR-SEINE	OUI
000 0 S 0043	9 RUE RACHEL	PIERREFITTE-SUR-SEINE	OUI
000 0 U 0032	32 AV POTIER	PIERREFITTE-SUR-SEINE	OUI
000 0 N 0113	59 SEN DU CLOS	PIERREFITTE-SUR-SEINE	OUI
000 0 O 0092	5 AV EMILIE	PIERREFITTE-SUR-SEINE	OUI
000 0 Q 0045	9 RUE TALMA	PIERREFITTE-SUR-SEINE	OUI
000 0 Q 0098	72 BD PASTEUR	PIERREFITTE-SUR-SEINE	OUI
000 0 S 0080	3 IMP DU PARC	PIERREFITTE-SUR-SEINE	OUI
000 0 S 0082	21 RUE DU PARC	PIERREFITTE-SUR-SEINE	OUI
000 0 N 0076	12 RUE FRANCOIS GILLET	PIERREFITTE-SUR-SEINE	OUI
000 0 P 0258	32 BD JEAN MERMOZ	PIERREFITTE-SUR-SEINE	OUI
000 0 Q 0128	11 RUE ARMAND BRETTE	PIERREFITTE-SUR-SEINE	OUI
000 0 Q 0025	32 RUE FREDERIC LEMAITRE	PIERREFITTE-SUR-SEINE	OUI
000 0 Q 0042	3 RUE TALMA	PIERREFITTE-SUR-SEINE	OUI
000 0 S 0072	20 RUE DU PARC	PIERREFITTE-SUR-SEINE	OUI
000 0 S 0045	0 SEN DE LA PLANCHETTE	PIERREFITTE-SUR-SEINE	OUI
000 0 N 0272	47 RUE DE LA BUTTE PINSON	PIERREFITTE-SUR-SEINE	OUI
000 0 N 0051	27 RUE DE LA BUTTE PINSON	PIERREFITTE-SUR-SEINE	OUI
000 0 N 0221	0 RUE DE LA BUTTE PINSON	PIERREFITTE-SUR-SEINE	OUI
000 0 P 0176	52 AV PIERRE BROSSOLETTE	PIERREFITTE-SUR-SEINE	OUI
000 0 P 0138	16 AV VICTOR HUGO	PIERREFITTE-SUR-SEINE	OUI

000 0 T 0060	19 AV POTIER	PIERREFITTE-SUR-SEINE	OUI
000 0 N 0200	5 SEN DU CLOS	PIERREFITTE-SUR-SEINE	OUI
000 0 P 0111	21 AV VICTOR HUGO	PIERREFITTE-SUR-SEINE	OUI
000 0 P 0080	45 AV PIERRE BROSSOLETTE	PIERREFITTE-SUR-SEINE	OUI
000 0 X 0094	3 RUE DES BLANCS CHANDINS	PIERREFITTE-SUR-SEINE	OUI
000 0 N 0147	89 RUE DE LA BUTTE PINSON	PIERREFITTE-SUR-SEINE	OUI
000 0 N 0059	44 AV GABRIEL PERI	PIERREFITTE-SUR-SEINE	OUI
000 0 P 0117	33 AV VICTOR HUGO	PIERREFITTE-SUR-SEINE	OUI
000 0 P 0092	38 AV PIERRE BROSSOLETTE	PIERREFITTE-SUR-SEINE	OUI
000 0 X 0457	17 PL BARBARA	PIERREFITTE-SUR-SEINE	OUI
000 0 T 0111	92 RUE ETIENNE DOLET	PIERREFITTE-SUR-SEINE	OUI
000 0 T 0239	18 RUE EUGENE VARLIN	PIERREFITTE-SUR-SEINE	OUI
000 0 T 0082	57 AV POTIER	PIERREFITTE-SUR-SEINE	OUI
000 0 N 0274	45 RUE DE LA BUTTE PINSON	PIERREFITTE-SUR-SEINE	OUI
000 0 X 0661	38 RUE DES SABLONS	PIERREFITTE-SUR-SEINE	OUI
000 0 X 0732	57 RUE DES ECHALOTS	PIERREFITTE-SUR-SEINE	OUI
000 0 X 0703	10 RUE LOUNES MATOUB	PIERREFITTE-SUR-SEINE	OUI
000 0 X 0098	6 RUE DES BLANCS CHANDINS	PIERREFITTE-SUR-SEINE	OUI
000 0 T 0067	33 AV POTIER	PIERREFITTE-SUR-SEINE	OUI
000 0 X 0495	16 RUE DES SABLONS	PIERREFITTE-SUR-SEINE	OUI
000 0 U 0481	88 AV POTIER	PIERREFITTE-SUR-SEINE	OUI
000 0 U 0486	118 RUE ETIENNE DOLET	PIERREFITTE-SUR-SEINE	OUI
000 0 X 0452	7 PL BARBARA	PIERREFITTE-SUR-SEINE	OUI
000 0 X 0068	46 RUE SEVERINE	PIERREFITTE-SUR-SEINE	OUI
000 0 X 0088	13 RUE DES BLANCS CHANDINS	PIERREFITTE-SUR-SEINE	OUI
000 0 X 0156	40 RUE SEVERINE	PIERREFITTE-SUR-SEINE	OUI
000 0 U 0411	56 AV POTIER	PIERREFITTE-SUR-SEINE	OUI
000 0 X 0359	59 AV GABRIEL PERI	PIERREFITTE-SUR-SEINE	OUI
000 0 U 0179	28 B AV POTIER	PIERREFITTE-SUR-SEINE	OUI
000 0 U 0457	11 SEN DES POSTES	PIERREFITTE-SUR-SEINE	OUI
000 0 X 0180	38 RUE ALBERT WALTER	PIERREFITTE-SUR-SEINE	OUI
000 0 U 0542	114 RUE ETIENNE DOLET	PIERREFITTE-SUR-SEINE	OUI
000 0 X 0630	20 SEN DES SABLONS	PIERREFITTE-SUR-SEINE	OUI
000 0 U 0467	44 AV POTIER	PIERREFITTE-SUR-SEINE	OUI
000 0 V 0120	23 RUE PIERRE DEGEYTER	PIERREFITTE-SUR-SEINE	OUI
000 0 X 0771	42 RUE DES SABLONS	PIERREFITTE-SUR-SEINE	OUI
000 0 X 0758	15 RUE LEO FERRE	PIERREFITTE-SUR-SEINE	OUI
000 0 X 0014	51 AV GABRIEL PERI	PIERREFITTE-SUR-SEINE	OUI
000 AE 0253	11 IMP GABRIEL TULEU	PIERREFITTE-SUR-SEINE	OUI
000 AE 0267	12 RUE FRANCOIS MITTERRAND	PIERREFITTE-SUR-SEINE	OUI
000 AE 0339	21 PAS GILLET	PIERREFITTE-SUR-SEINE	OUI
000 AE 0337	29 PAS GILLET	PIERREFITTE-SUR-SEINE	OUI
000 AE 0033	9 PAS MERCHER	PIERREFITTE-SUR-SEINE	OUI
000 0 U 0439	62 AV POTIER	PIERREFITTE-SUR-SEINE	OUI
000 0 V 0084	27 RUE PIERRE DEGEYTER	PIERREFITTE-SUR-SEINE	OUI
000 0 X 0347	0 SEN DES MOUTONNES	PIERREFITTE-SUR-SEINE	OUI
000 0 X 0668	40 RUE DES SABLONS	PIERREFITTE-SUR-SEINE	OUI
000 0 X 0637	50 RUE DES SABLONS	PIERREFITTE-SUR-SEINE	OUI
000 0 U 0516	62 AV POTIER	PIERREFITTE-SUR-SEINE	OUI
000 0 V 0088	21 RUE PIERRE DEGEYTER	PIERREFITTE-SUR-SEINE	OUI
000 0 X 0687	12 RUE LOUNES MATOUB	PIERREFITTE-SUR-SEINE	OUI
000 0 U 0477	80 AV POTIER	PIERREFITTE-SUR-SEINE	OUI
000 0 X 0655	30 RUE DES SABLONS	PIERREFITTE-SUR-SEINE	OUI
000 0 X 0016	47 AV GABRIEL PERI	PIERREFITTE-SUR-SEINE	OUI
000 AD 0024	38 VLA DES JONCHEROLLES	PIERREFITTE-SUR-SEINE	OUI
000 AE 0332	27 PAS GILLET	PIERREFITTE-SUR-SEINE	OUI
000 0 V 0102	17 RUE PIERRE DEGEYTER	PIERREFITTE-SUR-SEINE	OUI
000 0 X 0577	47 RUE DES SABLONS	PIERREFITTE-SUR-SEINE	OUI
000 AD 0088	33 VLA DES JONCHEROLLES	PIERREFITTE-SUR-SEINE	OUI
000 AD 0066	40 VLA DES JONCHEROLLES	PIERREFITTE-SUR-SEINE	OUI
000 AD 0026	32 VLA DES JONCHEROLLES	PIERREFITTE-SUR-SEINE	OUI

000 0 Z 0161	27 RUE CAMELINAT	PIERREFITTE-SUR-SEINE	OUI
000 AD 0048	13 VLA DES JONCHEROLLES	PIERREFITTE-SUR-SEINE	OUI
000 AD 0053	23 VLA DES JONCHEROLLES	PIERREFITTE-SUR-SEINE	OUI
000 0 X 0636	33 RUE DES SABLONS	PIERREFITTE-SUR-SEINE	OUI
000 0 X 0659	67 AV GABRIEL PERI	PIERREFITTE-SUR-SEINE	OUI
000 0 X 0448	16 PL BARBARA	PIERREFITTE-SUR-SEINE	OUI
000 0 X 0718	42 RUE DES ECHALOTS	PIERREFITTE-SUR-SEINE	OUI
000 0 X 0701	34 RUE ALBERT WALTER	PIERREFITTE-SUR-SEINE	OUI
000 AE 0048	16 PAS GILLET	PIERREFITTE-SUR-SEINE	OUI
000 AE 0341	6 PAS GILLET	PIERREFITTE-SUR-SEINE	OUI
000 0 X 0499	29 RUE LOUNES MATOUB	PIERREFITTE-SUR-SEINE	OUI
000 AE 0116	23 PAS MAURICE	PIERREFITTE-SUR-SEINE	OUI
000 0 Z 0069	26 IMP DELAMARRE	PIERREFITTE-SUR-SEINE	OUI
000 AD 0030	24 VLA DES JONCHEROLLES	PIERREFITTE-SUR-SEINE	OUI
000 AD 0029	26 VLA DES JONCHEROLLES	PIERREFITTE-SUR-SEINE	OUI
000 AE 0255	7 IMP GABRIEL TULEU	PIERREFITTE-SUR-SEINE	OUI
000 AE 0167	9 IMP LAUDET	PIERREFITTE-SUR-SEINE	OUI
000 AE 0078	16 PAS CRABOUILLET	PIERREFITTE-SUR-SEINE	OUI
000 0 Z 0068	22 IMP DELAMARRE	PIERREFITTE-SUR-SEINE	OUI
000 AE 0229	24 RUE NUNGESSER ET COLI	PIERREFITTE-SUR-SEINE	OUI
000 AE 0130	25 RUE MAURICE	PIERREFITTE-SUR-SEINE	OUI
000 0 Z 0067	20 IMP DELAMARRE	PIERREFITTE-SUR-SEINE	OUI
000 AE 0254	9 IMP GABRIEL TULEU	PIERREFITTE-SUR-SEINE	OUI
000 AE 0179	5 IMP QUARTIER NEUF	PIERREFITTE-SUR-SEINE	OUI
000 AE 0117	21 PAS MAURICE	PIERREFITTE-SUR-SEINE	OUI
000 0 Z 0120	59 RUE DU HUIT MAI 1945	PIERREFITTE-SUR-SEINE	OUI
000 0 Z 0241	32 RUE DU HUIT MAI 1945	PIERREFITTE-SUR-SEINE	OUI
000 AE 0095	205 AV ELISEE RECLUS	PIERREFITTE-SUR-SEINE	OUI
000 AE 0211	15 RUE SEVERIN TULEU	PIERREFITTE-SUR-SEINE	OUI
000 AE 0237	12 IMP GABRIEL TULEU	PIERREFITTE-SUR-SEINE	OUI
000 AE 0234	6 IMP GABRIEL TULEU	PIERREFITTE-SUR-SEINE	OUI
000 AE 0257	5 IMP GABRIEL TULEU	PIERREFITTE-SUR-SEINE	OUI
000 AE 0072	4 PAS CRABOUILLET	PIERREFITTE-SUR-SEINE	OUI
000 AE 0315	25 PAS GILLET	PIERREFITTE-SUR-SEINE	OUI
000 AE 0321	15 PAS GILLET	PIERREFITTE-SUR-SEINE	OUI
000 AE 0266	8 IMP QUARTIER NEUF	PIERREFITTE-SUR-SEINE	OUI
000 AE 0272	0 RUE FRANCOIS MITTERRAND	PIERREFITTE-SUR-SEINE	OUI
000 0 Z 0123	65 RUE DU HUIT MAI 1945	PIERREFITTE-SUR-SEINE	OUI
000 AE 0032	11 PAS MERCHER	PIERREFITTE-SUR-SEINE	OUI
000 AE 0134	17 RUE MAURICE	PIERREFITTE-SUR-SEINE	OUI
000 AE 0169	5 IMP LAUDET	PIERREFITTE-SUR-SEINE	OUI
000 0 Z 0126	71 RUE DU HUIT MAI 1945	PIERREFITTE-SUR-SEINE	OUI
000 AF 0017	21 RUE PIERRE CURIE	PIERREFITTE-SUR-SEINE	OUI
000 AF 0030	6 RUE PIERRE CURIE	PIERREFITTE-SUR-SEINE	OUI
000 AF 0029	8 RUE PIERRE CURIE	PIERREFITTE-SUR-SEINE	OUI
000 AF 0107	155 AV ELISEE RECLUS	PIERREFITTE-SUR-SEINE	OUI
000 AF 0103	6 RUE DENIS PAPIN	PIERREFITTE-SUR-SEINE	OUI
000 AF 0028	10 RUE PIERRE CURIE	PIERREFITTE-SUR-SEINE	OUI
000 AF 0037	11 RUE NUNGESSER ET COLI	PIERREFITTE-SUR-SEINE	OUI
000 AG 0035	5 AV MOLIERE	PIERREFITTE-SUR-SEINE	OUI
000 AF 0016	23 RUE PIERRE CURIE	PIERREFITTE-SUR-SEINE	OUI
000 AF 0027	12 RUE PIERRE CURIE	PIERREFITTE-SUR-SEINE	OUI
000 AF 0119	18 B RUE PIERRE CURIE	PIERREFITTE-SUR-SEINE	OUI
000 AG 0042	58 RUE MAURICE BOKANOWSKI	PIERREFITTE-SUR-SEINE	OUI
000 AF 0111	16 RUE DES LIZIARDS	PIERREFITTE-SUR-SEINE	OUI
000 AF 0083	13 RUE RIBOT	PIERREFITTE-SUR-SEINE	OUI
000 AG 0133	12 AV MOLIERE	PIERREFITTE-SUR-SEINE	OUI
000 AG 0104	37 RUE PIERRE CURIE	PIERREFITTE-SUR-SEINE	OUI
000 AG 0016	63 RUE PIERRE CURIE	PIERREFITTE-SUR-SEINE	OUI
000 AG 0107	16 RUE PAUL STRAUSS	PIERREFITTE-SUR-SEINE	OUI
000 AG 0039	52 RUE MAURICE BOKANOWSKI	PIERREFITTE-SUR-SEINE	OUI

000 AF 0047	3 RUE RIBOT	PIERREFITTE-SUR-SEINE	OUI
000 AK 0047	9 VLA DU SUD	PIERREFITTE-SUR-SEINE	OUI
000 AH 0215	1 RUE DU DOCTEUR MENARD	PIERREFITTE-SUR-SEINE	OUI
000 AH 0031	18 RUE DU DOCTEUR MENARD	PIERREFITTE-SUR-SEINE	OUI
000 AI 0085	69 RUE NUNGESSER ET COLI	PIERREFITTE-SUR-SEINE	OUI
000 AL 0024	15 RUE MARGUERITE	PIERREFITTE-SUR-SEINE	OUI
000 AL 0088	14 RUE JACQUES	PIERREFITTE-SUR-SEINE	OUI
000 AH 0085	25 RUE F JOLIOT CURIE	PIERREFITTE-SUR-SEINE	OUI
000 AH 0059	119 RUE PIERRE CURIE	PIERREFITTE-SUR-SEINE	OUI
000 AI 0007	8 RUE RIBOT	PIERREFITTE-SUR-SEINE	OUI
000 AI 0059	16 AV DE L HIRONDELLE	PIERREFITTE-SUR-SEINE	OUI
000 AI 0041	9 AV DE L HIRONDELLE	PIERREFITTE-SUR-SEINE	OUI
000 AI 0023	38 RUE RIBOT	PIERREFITTE-SUR-SEINE	OUI
000 AK 0038	49 AV EMILE ZOLA	PIERREFITTE-SUR-SEINE	OUI
000 AI 0140	80 RUE PIERRE CURIE	PIERREFITTE-SUR-SEINE	OUI
000 AI 0156	18 RUE RIBOT	PIERREFITTE-SUR-SEINE	OUI
000 AH 0206	8 RUE CORNEILLE	PIERREFITTE-SUR-SEINE	OUI
000 AH 0050	114 RUE MAURICE BOKANOWSKI	PIERREFITTE-SUR-SEINE	OUI
000 AM 0032	23 RUE HAVY	PIERREFITTE-SUR-SEINE	OUI
000 AM 0120	107 AV EMILE ZOLA	PIERREFITTE-SUR-SEINE	OUI
000 AM 0071	28 RUE HAVY	PIERREFITTE-SUR-SEINE	OUI
000 AI 0162	6 RUE F JOLIOT CURIE	PIERREFITTE-SUR-SEINE	OUI
000 AM 0041	11 RUE HAVY	PIERREFITTE-SUR-SEINE	OUI
000 AH 0078	11 RUE F JOLIOT CURIE	PIERREFITTE-SUR-SEINE	OUI
000 AJ 0085	87 RUE NUNGESSER ET COLI	PIERREFITTE-SUR-SEINE	OUI
000 AI 0135	70 RUE PIERRE CURIE	PIERREFITTE-SUR-SEINE	OUI
000 AI 0051	51 RUE NUNGESSER ET COLI	PIERREFITTE-SUR-SEINE	OUI
000 AL 0139	55 B RUE MARGUERITE	PIERREFITTE-SUR-SEINE	OUI
000 AK 0146	41 AV EMILE ZOLA	PIERREFITTE-SUR-SEINE	OUI
000 AK 0024	6 VLA DU NORD	PIERREFITTE-SUR-SEINE	OUI
000 AK 0182	0 AV EMILE ZOLA	PIERREFITTE-SUR-SEINE	OUI
000 AK 0201	32 AV EMILE ZOLA	PIERREFITTE-SUR-SEINE	OUI
000 AL 0026	19 RUE MARGUERITE	PIERREFITTE-SUR-SEINE	OUI
000 AG 0136	14 AV MOLIERE	PIERREFITTE-SUR-SEINE	OUI
000 AI 0129	32 AV MOLIERE	PIERREFITTE-SUR-SEINE	OUI
000 AI 0097	8 RUE ANATOLE FRANCE	PIERREFITTE-SUR-SEINE	OUI
000 AI 0131	64 RUE PIERRE CURIE	PIERREFITTE-SUR-SEINE	OUI
000 AI 0100	14 RUE ANATOLE FRANCE	PIERREFITTE-SUR-SEINE	OUI
000 AG 0068	91 RUE PIERRE CURIE	PIERREFITTE-SUR-SEINE	OUI
000 AG 0108	15 RUE PAUL STRAUSS	PIERREFITTE-SUR-SEINE	OUI
000 AI 0016	24 RUE RIBOT	PIERREFITTE-SUR-SEINE	OUI
000 AI 0095	4 RUE ANATOLE FRANCE	PIERREFITTE-SUR-SEINE	OUI
000 AL 0110	27 RUE JACQUES	PIERREFITTE-SUR-SEINE	OUI
000 AH 0058	121 RUE PIERRE CURIE	PIERREFITTE-SUR-SEINE	OUI
000 AG 0061	77 RUE PIERRE CURIE	PIERREFITTE-SUR-SEINE	OUI
000 AI 0011	14 RUE RIBOT	PIERREFITTE-SUR-SEINE	OUI
000 AL 0065	24 RUE MARGUERITE	PIERREFITTE-SUR-SEINE	OUI
000 AH 0064	109 RUE PIERRE CURIE	PIERREFITTE-SUR-SEINE	OUI
000 AH 0070	97 RUE PIERRE CURIE	PIERREFITTE-SUR-SEINE	OUI
000 AI 0120	17 RUE DENIS PAPIN	PIERREFITTE-SUR-SEINE	OUI
000 AH 0060	117 RUE PIERRE CURIE	PIERREFITTE-SUR-SEINE	OUI
000 AI 0161	59 RUE NUNGESSER ET COLI	PIERREFITTE-SUR-SEINE	OUI
000 AI 0020	32 RUE RIBOT	PIERREFITTE-SUR-SEINE	OUI
000 AI 0167	26 RUE ANATOLE FRANCE	PIERREFITTE-SUR-SEINE	OUI
000 AH 0065	107 RUE PIERRE CURIE	PIERREFITTE-SUR-SEINE	OUI
000 AH 0033	14 RUE DU DOCTEUR MENARD	PIERREFITTE-SUR-SEINE	OUI
000 AL 0035	39 RUE MARGUERITE	PIERREFITTE-SUR-SEINE	OUI
000 AM 0095	57 RUE GUYNEMER	PIERREFITTE-SUR-SEINE	OUI
000 O C 0100	12 AV DE LA REPUBLIQUE	PIERREFITTE-SUR-SEINE	OUI
000 AM 0001	41 RUE FRANCOIS MITTERRAND	PIERREFITTE-SUR-SEINE	OUI
000 AM 0031	26 IMP CHARLES BEAUGRAND	PIERREFITTE-SUR-SEINE	OUI

000 AM 0295	0 LES TARTRES	PIERREFITTE-SUR-SEINE	OUI
000 0 C 0028	151 RUE DE LA BUTTE PINSON	PIERREFITTE-SUR-SEINE	OUI
000 0 B 0155	44 RUE FERNAND PELLOUTIER	PIERREFITTE-SUR-SEINE	OUI
000 0 B 0249	13 IMP DES FORTES TERRES	PIERREFITTE-SUR-SEINE	OUI
000 0 G 0015	35 RUE DE BEAUSEJOUR	PIERREFITTE-SUR-SEINE	OUI
000 0 C 0101	14 AV DE LA REPUBLIQUE	PIERREFITTE-SUR-SEINE	OUI
000 0 B 0216	27 AV GENERAL GALLIENI	PIERREFITTE-SUR-SEINE	OUI
000 0 B 0163	1 IMP EDOUARD VAILLANT	PIERREFITTE-SUR-SEINE	OUI
000 0 B 0050	10 RUE FERNAND PELLOUTIER	PIERREFITTE-SUR-SEINE	OUI
000 0 B 0337	0 L ORME BOUCHARD	PIERREFITTE-SUR-SEINE	OUI
000 0 B 0294	3 VLA DU BELVEDERE	PIERREFITTE-SUR-SEINE	OUI
000 0 B 0343	11 IMP EDOUARD VAILLANT	PIERREFITTE-SUR-SEINE	OUI
000 0 B 0036	7 RUE FERNAND PELLOUTIER	PIERREFITTE-SUR-SEINE	OUI
000 0 B 0120	29 AV GENERAL GALLIENI	PIERREFITTE-SUR-SEINE	OUI
000 0 C 0068	156 RUE DE LA BUTTE PINSON	PIERREFITTE-SUR-SEINE	OUI
000 0 F 0076	32 RUE DE VERDUN	PIERREFITTE-SUR-SEINE	OUI
000 0 A 0144	44 RUE DELESCLUZE	PIERREFITTE-SUR-SEINE	OUI
000 0 B 0144	1 IMP DES FORTES TERRES	PIERREFITTE-SUR-SEINE	OUI
000 0 H 0048	77 RUE MOREL D ARLEUX	PIERREFITTE-SUR-SEINE	OUI
000 0 A 0030	49 RUE DELESCLUZE	PIERREFITTE-SUR-SEINE	OUI
000 0 A 0341	7 RUE JEAN BAPTISTE CLEMENT	PIERREFITTE-SUR-SEINE	OUI
000 0 A 0310	111 AV GENERAL GALLIENI	PIERREFITTE-SUR-SEINE	OUI
000 0 C 0159	171 RUE DE LA BUTTE PINSON	PIERREFITTE-SUR-SEINE	OUI
000 0 C 0237	55 RUE EDOUARD VAILLANT	PIERREFITTE-SUR-SEINE	OUI
000 0 A 0166	79 AV GENERAL GALLIENI	PIERREFITTE-SUR-SEINE	OUI
000 0 A 0180	61 AV GENERAL GALLIENI	PIERREFITTE-SUR-SEINE	OUI
000 0 C 0209	140 RUE DE LA BUTTE PINSON	PIERREFITTE-SUR-SEINE	OUI
000 0 A 0231	51 B RUE DELESCLUZE	PIERREFITTE-SUR-SEINE	OUI
000 0 A 0288	48 RUE DELESCLUZE	PIERREFITTE-SUR-SEINE	OUI
000 0 B 0097	11 IMP AUGUSTE BLANQUI	PIERREFITTE-SUR-SEINE	OUI
000 0 B 0053	16 RUE FERNAND PELLOUTIER	PIERREFITTE-SUR-SEINE	OUI
000 0 B 0282	6 IMP AUGUSTE BLANQUI	PIERREFITTE-SUR-SEINE	OUI
000 0 A 0139	97 AV GENERAL GALLIENI	PIERREFITTE-SUR-SEINE	OUI
000 0 A 0155	4 SEN DU FORT	PIERREFITTE-SUR-SEINE	OUI
000 0 A 0213	18 RUE AUGUSTE BLANQUI	PIERREFITTE-SUR-SEINE	OUI
000 0 B 0265	60 RUE EDOUARD VAILLANT	PIERREFITTE-SUR-SEINE	OUI
000 0 B 0110	2 IMP EDOUARD VAILLANT	PIERREFITTE-SUR-SEINE	OUI
000 0 B 0292	56 RUE EDOUARD VAILLANT	PIERREFITTE-SUR-SEINE	OUI
000 0 H 0250	19 B RUE LOUIS	PIERREFITTE-SUR-SEINE	OUI
000 0 F 0121	5 RUE PAUL LAFARGUE	PIERREFITTE-SUR-SEINE	OUI
000 0 F 0031	10 RUE EMILE	PIERREFITTE-SUR-SEINE	OUI
000 0 J 0053	77 BD PASTEUR	PIERREFITTE-SUR-SEINE	OUI
000 0 J 0110	7 RUE REBOUSSIN	PIERREFITTE-SUR-SEINE	OUI
000 0 J 0074	85 BD PASTEUR	PIERREFITTE-SUR-SEINE	OUI
000 0 B 0180	6 RUE DELESCLUZE	PIERREFITTE-SUR-SEINE	OUI
000 0 F 0111	19 RUE ADELINE	PIERREFITTE-SUR-SEINE	OUI
000 0 F 0102	11 RUE AUGUSTINE MARECHAL	PIERREFITTE-SUR-SEINE	OUI
000 0 F 0064	30 RUE AUGUSTINE MARECHAL	PIERREFITTE-SUR-SEINE	OUI
000 0 C 0156	76 AV DE LA REPUBLIQUE	PIERREFITTE-SUR-SEINE	OUI
000 0 C 0044	143 RUE DE LA BUTTE PINSON	PIERREFITTE-SUR-SEINE	OUI
000 0 C 0007	171 RUE DE LA BUTTE PINSON	PIERREFITTE-SUR-SEINE	OUI
000 0 C 0220	22 AV DE LA REPUBLIQUE	PIERREFITTE-SUR-SEINE	OUI
000 0 D 0415	42 AV GENERAL GALLIENI	PIERREFITTE-SUR-SEINE	OUI
000 0 F 0183	19 RUE PAUL LAFARGUE	PIERREFITTE-SUR-SEINE	OUI
000 0 F 0202	16 RUE ADELINE	PIERREFITTE-SUR-SEINE	OUI
000 0 C 0008	0 LE FAITE DES ABBAYES	PIERREFITTE-SUR-SEINE	OUI
000 0 C 0024	161 RUE DE LA BUTTE PINSON	PIERREFITTE-SUR-SEINE	OUI
000 0 C 0215	17 AV GENERAL GALLIENI	PIERREFITTE-SUR-SEINE	OUI
000 0 D 0087	13 RUE ALBERT FRANCON	PIERREFITTE-SUR-SEINE	OUI
000 0 D 0359	30 AV GENERAL GALLIENI	PIERREFITTE-SUR-SEINE	OUI
000 0 D 0080	7 SEN DES ROSAIRES	PIERREFITTE-SUR-SEINE	OUI



000 0 H 0005	70 RUE MOREL D ARLEUX	PIERREFITTE-SUR-SEINE	OUI
000 0 H 0225	26 RUE LOUIS	PIERREFITTE-SUR-SEINE	OUI
000 0 H 0217	0 BD CHARLES DE GAULLE	PIERREFITTE-SUR-SEINE	OUI
000 0 D 0084	1 RUE ALBERT FRANCON	PIERREFITTE-SUR-SEINE	OUI
000 0 D 0398	42 AV GENERAL GALLIENI	PIERREFITTE-SUR-SEINE	OUI
000 0 F 0020	58 RUE PAUL LAFARGUE	PIERREFITTE-SUR-SEINE	OUI
000 0 H 0260	10 ALL PARMENTIER	PIERREFITTE-SUR-SEINE	OUI
000 0 G 0163	37 RUE PIERRE	PIERREFITTE-SUR-SEINE	OUI
000 0 G 0200	37 RUE MOREL D ARLEUX	PIERREFITTE-SUR-SEINE	OUI
000 0 G 0066	27 AV DE LA CONCORDE	PIERREFITTE-SUR-SEINE	OUI
000 0 G 0123	47 RUE PARMENTIER	PIERREFITTE-SUR-SEINE	OUI
000 0 G 0100	44 RUE MOREL D ARLEUX	PIERREFITTE-SUR-SEINE	OUI
000 0 C 0218	22 AV DE LA REPUBLIQUE	PIERREFITTE-SUR-SEINE	OUI
000 0 C 0050	64 AV DE LA REPUBLIQUE	PIERREFITTE-SUR-SEINE	OUI
000 0 G 0103	2 RUE DE VERDUN	PIERREFITTE-SUR-SEINE	OUI
000 0 H 0062	11 RUE BARNOLD	PIERREFITTE-SUR-SEINE	OUI
000 0 C 0151	33 RUE EDOUARD VAILLANT	PIERREFITTE-SUR-SEINE	OUI
000 0 C 0090	11 AV GENERAL GALLIENI	PIERREFITTE-SUR-SEINE	OUI
000 0 D 0332	44 AV GENERAL GALLIENI	PIERREFITTE-SUR-SEINE	OUI
000 0 K 0293	6 B AV GUIARD	PIERREFITTE-SUR-SEINE	OUI
000 0 K 0012	57 BD PASTEUR	PIERREFITTE-SUR-SEINE	OUI
000 0 F 0089	25 RUE AUGUSTINE MARECHAL	PIERREFITTE-SUR-SEINE	OUI
000 0 G 0072	13 AV DE LA CONCORDE	PIERREFITTE-SUR-SEINE	OUI
000 0 H 0045	75 RUE MOREL D ARLEUX	PIERREFITTE-SUR-SEINE	OUI
000 0 D 0036	59 RUE AUDENET	PIERREFITTE-SUR-SEINE	OUI
000 0 D 0176	40 RUE AUDENET	PIERREFITTE-SUR-SEINE	OUI
000 0 G 0116	10 RUE MOREL D ARLEUX	PIERREFITTE-SUR-SEINE	OUI
000 0 G 0025	7 RUE DE BEAUSEJOUR	PIERREFITTE-SUR-SEINE	OUI
000 0 G 0017	31 RUE DE BEAUSEJOUR	PIERREFITTE-SUR-SEINE	OUI
000 0 G 0187	23 RUE MOREL D ARLEUX	PIERREFITTE-SUR-SEINE	OUI
000 0 D 0275	37 RUE AUDENET	PIERREFITTE-SUR-SEINE	OUI
000 0 M 0258	116 RUE DE LA BUTTE PINSON	PIERREFITTE-SUR-SEINE	OUI
000 0 M 0276	94 B RUE DE LA BUTTE PINSON	PIERREFITTE-SUR-SEINE	OUI
000 0 M 0188	0 RUE DE LA BUTTE PINSON	PIERREFITTE-SUR-SEINE	OUI
000 0 D 0170	75 RUE JULES CHATENAY	PIERREFITTE-SUR-SEINE	OUI
000 0 N 0303	21 SEN DU CLOS	PIERREFITTE-SUR-SEINE	OUI
000 0 H 0006	72 RUE MOREL D ARLEUX	PIERREFITTE-SUR-SEINE	OUI
000 0 G 0337	40 AV DE LA CONCORDE	PIERREFITTE-SUR-SEINE	OUI
000 0 G 0128	19 RUE MOREL D ARLEUX	PIERREFITTE-SUR-SEINE	OUI
000 0 H 0151	79 BD CHARLES DE GAULLE	PIERREFITTE-SUR-SEINE	OUI
000 0 D 0183	46 RUE AUDENET	PIERREFITTE-SUR-SEINE	OUI
000 0 D 0403	42 AV GENERAL GALLIENI	PIERREFITTE-SUR-SEINE	OUI
000 0 H 0050	81 RUE MOREL D ARLEUX	PIERREFITTE-SUR-SEINE	OUI
000 0 G 0196	7 RUE PIERRE	PIERREFITTE-SUR-SEINE	OUI
000 0 G 0204	17 RUE DE BEAUSEJOUR	PIERREFITTE-SUR-SEINE	OUI
000 0 H 0135	117 BD CHARLES DE GAULLE	PIERREFITTE-SUR-SEINE	OUI
000 0 H 0288	83 BD CHARLES DE GAULLE	PIERREFITTE-SUR-SEINE	OUI
000 0 D 0346	0 SEN DE CHARPIES	PIERREFITTE-SUR-SEINE	OUI
000 0 D 0160	20 RUE AUDENET	PIERREFITTE-SUR-SEINE	OUI
000 0 G 0032	4 AV DE LA CONCORDE	PIERREFITTE-SUR-SEINE	OUI
000 0 G 0160	31 RUE PIERRE	PIERREFITTE-SUR-SEINE	OUI
000 0 H 0155	69 BD CHARLES DE GAULLE	PIERREFITTE-SUR-SEINE	OUI
000 0 H 0026	12 RUE JEANNE D ARC	PIERREFITTE-SUR-SEINE	OUI
000 0 H 0020	13 SEN VERTE	PIERREFITTE-SUR-SEINE	OUI
000 0 D 0385	17 RUE ALBERT FRANCON	PIERREFITTE-SUR-SEINE	OUI
000 0 D 0449	19 RUE ALBERT FRANCON	PIERREFITTE-SUR-SEINE	OUI
000 0 D 0441	0 LA RUELLLE ANGE	PIERREFITTE-SUR-SEINE	OUI
000 0 F 0119	21 RUE PAUL LAFARGUE	PIERREFITTE-SUR-SEINE	OUI
000 0 G 0040	22 AV DE LA CONCORDE	PIERREFITTE-SUR-SEINE	OUI
000 0 G 0175	22 RUE BARNOLD	PIERREFITTE-SUR-SEINE	OUI
000 0 G 0190	22 B AV DE LA CONCORDE	PIERREFITTE-SUR-SEINE	OUI

000 0 K 0041	25 RUE ETIENNE DOLET	PIERREFITTE-SUR-SEINE	OUI
000 0 F 0195	22 RUE DE BEAUSEJOUR	PIERREFITTE-SUR-SEINE	OUI
000 0 F 0094	19 RUE AUGUSTINE MARECHAL	PIERREFITTE-SUR-SEINE	OUI
000 0 G 0035	10 AV DE LA CONCORDE	PIERREFITTE-SUR-SEINE	OUI
000 0 J 0068	106 BD CHARLES DE GAULLE	PIERREFITTE-SUR-SEINE	OUI
000 0 F 0029	8 RUE ADELINE	PIERREFITTE-SUR-SEINE	OUI
000 0 F 0095	20 RUE DE BEAUSEJOUR	PIERREFITTE-SUR-SEINE	OUI
000 0 F 0204	39 RUE AUGUSTINE MARECHAL	PIERREFITTE-SUR-SEINE	OUI
000 0 J 0063	73 B BD PASTEUR	PIERREFITTE-SUR-SEINE	OUI
000 0 J 0111	7 RUE REBOUSSIN	PIERREFITTE-SUR-SEINE	OUI
000 0 F 0077	30 RUE DE VERDUN	PIERREFITTE-SUR-SEINE	OUI
000 0 G 0016	33 RUE DE BEAUSEJOUR	PIERREFITTE-SUR-SEINE	OUI
000 0 J 0094	90 BD CHARLES DE GAULLE	PIERREFITTE-SUR-SEINE	OUI
000 0 D 0278	35 RUE AUDENET	PIERREFITTE-SUR-SEINE	OUI
000 0 L 0051	3 BD CHARLES DE GAULLE	PIERREFITTE-SUR-SEINE	OUI
000 0 L 0069	14 AV GENERAL GALLIENI	PIERREFITTE-SUR-SEINE	OUI
000 0 L 0071	6 AV DU MARECHAL FOCH	PIERREFITTE-SUR-SEINE	OUI
000 0 L 0152	3 BD CHARLES DE GAULLE	PIERREFITTE-SUR-SEINE	OUI
000 0 M 0173	110 RUE DE LA BUTTE PINSON	PIERREFITTE-SUR-SEINE	OUI
000 0 K 0071	49 BD CHARLES DE GAULLE	PIERREFITTE-SUR-SEINE	OUI
000 0 L 0068	12 AV GENERAL GALLIENI	PIERREFITTE-SUR-SEINE	OUI
000 0 K 0068	55 BD CHARLES DE GAULLE	PIERREFITTE-SUR-SEINE	OUI
000 0 K 0002	35 BD PASTEUR	PIERREFITTE-SUR-SEINE	OUI
000 0 K 0077	4 AV GUIARD	PIERREFITTE-SUR-SEINE	OUI
000 0 K 0112	36 RUE JULES CHATENAY	PIERREFITTE-SUR-SEINE	OUI
000 0 K 0292	6 AV GUIARD	PIERREFITTE-SUR-SEINE	OUI
000 0 K 0115	40 RUE JULES CHATENAY	PIERREFITTE-SUR-SEINE	OUI
000 0 K 0224	32 RUE JULES CHATENAY	PIERREFITTE-SUR-SEINE	OUI
000 0 L 0074	12 AV DU MARECHAL FOCH	PIERREFITTE-SUR-SEINE	OUI
000 0 K 0113	38 RUE JULES CHATENAY	PIERREFITTE-SUR-SEINE	OUI
000 0 K 0110	10 RUE GAETAN BRUYERE	PIERREFITTE-SUR-SEINE	OUI
000 0 K 0080	10 AV GUIARD	PIERREFITTE-SUR-SEINE	OUI
000 0 K 0124	37 RUE JULES CHATENAY	PIERREFITTE-SUR-SEINE	OUI
000 0 M 0166	104 RUE DE LA BUTTE PINSON	PIERREFITTE-SUR-SEINE	OUI
000 0 N 0173	54 RUE DE LA BUTTE PINSON	PIERREFITTE-SUR-SEINE	OUI
000 0 P 0197	19 AV VICTOR HUGO	PIERREFITTE-SUR-SEINE	OUI
000 0 P 0127	40 AV VICTOR HUGO	PIERREFITTE-SUR-SEINE	OUI
000 0 P 0082	41 AV PIERRE BROSOLETTTE	PIERREFITTE-SUR-SEINE	OUI
000 0 K 0042	3 VLA GLORIETTE	PIERREFITTE-SUR-SEINE	OUI
000 0 K 0114	6 RUE GAETAN BRUYERE	PIERREFITTE-SUR-SEINE	OUI
000 0 K 0073	43 BD CHARLES DE GAULLE	PIERREFITTE-SUR-SEINE	OUI
000 0 K 0128	25 RUE JULES CHATENAY	PIERREFITTE-SUR-SEINE	OUI
000 0 T 0062	23 AV POTIER	PIERREFITTE-SUR-SEINE	OUI
000 0 T 0117	81 AV POTIER	PIERREFITTE-SUR-SEINE	OUI
000 0 N 0216	17 SEN DU CLOS	PIERREFITTE-SUR-SEINE	OUI
000 0 P 0184	48 RUE ETIENNE DOLET	PIERREFITTE-SUR-SEINE	OUI
000 0 N 0107	66 RUE DE LA BUTTE PINSON	PIERREFITTE-SUR-SEINE	OUI
000 0 N 0038	49 RUE DE LA BUTTE PINSON	PIERREFITTE-SUR-SEINE	OUI
000 0 S 0093	85 RUE ETIENNE DOLET	PIERREFITTE-SUR-SEINE	OUI
000 0 S 0063	10 IMP TALMA	PIERREFITTE-SUR-SEINE	OUI
000 0 M 0038	91 RUE DE LA BUTTE PINSON	PIERREFITTE-SUR-SEINE	OUI
000 0 M 0274	107 RUE DE LA BUTTE PINSON	PIERREFITTE-SUR-SEINE	OUI
000 0 S 0096	91 RUE ETIENNE DOLET	PIERREFITTE-SUR-SEINE	OUI
000 0 S 0071	22 RUE DU PARC	PIERREFITTE-SUR-SEINE	OUI
000 0 S 0050	0 SEN DE LA PLANCHETTE	PIERREFITTE-SUR-SEINE	OUI
000 0 S 0121	5 RUE RACHEL	PIERREFITTE-SUR-SEINE	OUI
000 0 S 0060	5 IMP TALMA	PIERREFITTE-SUR-SEINE	OUI
000 0 S 0067	22 RUE ARMAND BRETTE	PIERREFITTE-SUR-SEINE	OUI
000 0 M 0069	53 AV DE LA REPUBLIQUE	PIERREFITTE-SUR-SEINE	OUI
000 0 M 0286	39 RUE JACQUES PETIT	PIERREFITTE-SUR-SEINE	OUI
000 0 M 0030	99 RUE DE LA BUTTE PINSON	PIERREFITTE-SUR-SEINE	OUI

000 0 N 0037	51 RUE DE LA BUTTE PINSON	PIERREFITTE-SUR-SEINE	OUI
000 0 N 0004	1 RUE DE LA BUTTE PINSON	PIERREFITTE-SUR-SEINE	OUI
000 0 N 0011	17 RUE DE LA BUTTE PINSON	PIERREFITTE-SUR-SEINE	OUI
000 0 O 0005	18 AV GABRIEL PERI	PIERREFITTE-SUR-SEINE	OUI
000 0 N 0100	48 RUE DE LA BUTTE PINSON	PIERREFITTE-SUR-SEINE	OUI
000 0 Q 0108	3 RUE ARMAND BRETTE	PIERREFITTE-SUR-SEINE	OUI
000 0 P 0139	14 AV VICTOR HUGO	PIERREFITTE-SUR-SEINE	OUI
000 0 Q 0116	43 RUE ARMAND BRETTE	PIERREFITTE-SUR-SEINE	OUI
000 0 Q 0091	78 BD PASTEUR	PIERREFITTE-SUR-SEINE	OUI
000 0 M 0165	102 RUE DE LA BUTTE PINSON	PIERREFITTE-SUR-SEINE	OUI
000 0 Q 0075	68 RUE ETIENNE DOLET	PIERREFITTE-SUR-SEINE	OUI
000 0 S 0065	6 IMP TALMA	PIERREFITTE-SUR-SEINE	OUI
000 0 S 0083	14 RUE ARMAND BRETTE	PIERREFITTE-SUR-SEINE	OUI
000 0 O 0102	5 B AV EMILIE	PIERREFITTE-SUR-SEINE	OUI
000 0 S 0078	5 RUE DU PARC	PIERREFITTE-SUR-SEINE	OUI
000 0 N 0170	70 B RUE DE LA BUTTE PINSON	PIERREFITTE-SUR-SEINE	OUI
000 0 N 0145	85 RUE DE LA BUTTE PINSON	PIERREFITTE-SUR-SEINE	OUI
000 0 N 0162	25 SEN DU CLOS	PIERREFITTE-SUR-SEINE	OUI
000 0 N 0068	9 RUE FRANCOIS GILLET	PIERREFITTE-SUR-SEINE	OUI
000 0 Q 0123	51 RUE GUEROUX	PIERREFITTE-SUR-SEINE	OUI
000 0 Q 0117	0 RUE ARMAND BRETTE	PIERREFITTE-SUR-SEINE	OUI
000 0 S 0044	7 RUE RACHEL	PIERREFITTE-SUR-SEINE	OUI
000 0 N 0164	20 RUE FRANCOIS GILLET	PIERREFITTE-SUR-SEINE	OUI
000 0 N 0055	6 RUE DE LA BUTTE PINSON	PIERREFITTE-SUR-SEINE	OUI
000 0 T 0093	9 RUE CAUBERT DE CLERY	PIERREFITTE-SUR-SEINE	OUI
000 0 N 0123	31 RUE MAURICE DAVID	PIERREFITTE-SUR-SEINE	OUI
000 0 N 0070	133 RUE FRANCOIS GILLET	PIERREFITTE-SUR-SEINE	OUI
000 0 N 0257	45 RUE MAURICE DAVID	PIERREFITTE-SUR-SEINE	OUI
000 0 N 0035	55 RUE DE LA BUTTE PINSON	PIERREFITTE-SUR-SEINE	OUI
000 0 N 0234	38 B RUE DE LA BUTTE PINSON	PIERREFITTE-SUR-SEINE	OUI
000 0 X 0696	9 RUE EDITH PIAF	PIERREFITTE-SUR-SEINE	OUI
000 0 T 0116	79 AV POTIER	PIERREFITTE-SUR-SEINE	OUI
000 0 N 0141	40 SEN LIMITES BOIS DE RICHEBOURG	PIERREFITTE-SUR-SEINE	OUI
000 0 P 0085	35 AV PIERRE BROSOLETTTE	PIERREFITTE-SUR-SEINE	OUI
000 0 T 0158	1 RUE CAUBERT DE CLERY	PIERREFITTE-SUR-SEINE	OUI
000 0 N 0264	39 RUE MAURICE DAVID	PIERREFITTE-SUR-SEINE	OUI
000 0 P 0166	20 RUE DU THEATRE	PIERREFITTE-SUR-SEINE	OUI
000 0 X 0654	34 RUE DES SABLONS	PIERREFITTE-SUR-SEINE	OUI
000 0 X 0061	38 RUE SEVERINE	PIERREFITTE-SUR-SEINE	OUI
000 0 X 0187	42 RUE SEVERINE	PIERREFITTE-SUR-SEINE	OUI
000 0 N 0298	61 SEN DU CLOS	PIERREFITTE-SUR-SEINE	OUI
000 0 N 0036	53 RUE DE LA BUTTE PINSON	PIERREFITTE-SUR-SEINE	OUI
000 0 P 0133	26 AV VICTOR HUGO	PIERREFITTE-SUR-SEINE	OUI
000 0 P 0110	17 AV VICTOR HUGO	PIERREFITTE-SUR-SEINE	OUI
000 0 P 0081	43 AV PIERRE BROSOLETTTE	PIERREFITTE-SUR-SEINE	OUI
000 0 X 0664	34 RUE SEVERINE	PIERREFITTE-SUR-SEINE	OUI
000 0 X 0454	11 PL BARBARA	PIERREFITTE-SUR-SEINE	OUI
000 0 X 0720	46 RUE DES ECHALOTS	PIERREFITTE-SUR-SEINE	OUI
000 0 X 0667	26 RUE SEVERINE	PIERREFITTE-SUR-SEINE	OUI
000 0 X 0085	22 RUE SEVERINE	PIERREFITTE-SUR-SEINE	OUI
000 0 X 0160	40 RUE SEVERINE	PIERREFITTE-SUR-SEINE	OUI
000 0 X 0081	30 RUE SEVERINE	PIERREFITTE-SUR-SEINE	OUI
000 0 X 0690	2 RUE EDITH PIAF	PIERREFITTE-SUR-SEINE	OUI
000 0 X 0752	48 RUE DES ECHALOTS	PIERREFITTE-SUR-SEINE	OUI
000 0 X 0715	36 RUE DES ECHALOTS	PIERREFITTE-SUR-SEINE	OUI
000 0 U 0034	36 AV POTIER	PIERREFITTE-SUR-SEINE	OUI
000 0 X 0728	58 RUE SEVERINE	PIERREFITTE-SUR-SEINE	OUI
000 0 X 0095	16 RUE SEVERINE	PIERREFITTE-SUR-SEINE	OUI
000 0 X 0673	5 PL BARBARA	PIERREFITTE-SUR-SEINE	OUI
000 0 X 0640	28 SEN DES SABLONS	PIERREFITTE-SUR-SEINE	OUI
000 0 X 0447	14 PL BARBARA	PIERREFITTE-SUR-SEINE	OUI

000 0 U 0459	0 SEN MALASSIS A L ASCENSION	PIERREFITTE-SUR-SEINE	OUI
000 0 X 0017	45 AV GABRIEL PERI	PIERREFITTE-SUR-SEINE	OUI
000 0 X 0504	12 RUE DES SABLONS	PIERREFITTE-SUR-SEINE	OUI
000 0 X 0491	22 RUE LOUNES MATOUB	PIERREFITTE-SUR-SEINE	OUI
000 0 X 0489	21 RUE ALBERT WALTER	PIERREFITTE-SUR-SEINE	OUI
000 0 X 0672	31 AV GABRIEL PERI	PIERREFITTE-SUR-SEINE	OUI
000 0 X 0761	9 RUE LEO FERRE	PIERREFITTE-SUR-SEINE	OUI
000 0 U 0501	52 AV POTIER	PIERREFITTE-SUR-SEINE	OUI
000 0 U 0540	114 RUE ETIENNE DOLET	PIERREFITTE-SUR-SEINE	OUI
000 0 X 0373	63 AV GABRIEL PERI	PIERREFITTE-SUR-SEINE	OUI
000 0 X 0646	63 AV GABRIEL PERI	PIERREFITTE-SUR-SEINE	OUI
000 0 X 0753	50 RUE DES ECHALOTS	PIERREFITTE-SUR-SEINE	OUI
000 0 X 0097	4 RUE DES BLANCS CHANDINS	PIERREFITTE-SUR-SEINE	OUI
000 0 X 0349	0 SEN DES MOUTONNES	PIERREFITTE-SUR-SEINE	OUI
000 0 U 0033	34 AV POTIER	PIERREFITTE-SUR-SEINE	OUI
000 0 X 0694	5 RUE EDITH PIAF	PIERREFITTE-SUR-SEINE	OUI
000 0 X 0727	56 RUE SEVERINE	PIERREFITTE-SUR-SEINE	OUI
000 AE 0084	21 PAS CRABOUILLET	PIERREFITTE-SUR-SEINE	OUI
000 0 V 0121	25 RUE PIERRE DEGEYTER	PIERREFITTE-SUR-SEINE	OUI
000 0 X 0762	26 RUE DES ECHALOTS	PIERREFITTE-SUR-SEINE	OUI
000 0 X 0710	38 RUE LEO FERRE	PIERREFITTE-SUR-SEINE	OUI
000 0 U 0493	48 AV POTIER	PIERREFITTE-SUR-SEINE	OUI
000 AE 0264	42 RUE NUNGESSER ET COLI	PIERREFITTE-SUR-SEINE	OUI
000 AE 0129	27 RUE MAURICE	PIERREFITTE-SUR-SEINE	OUI
000 0 X 0459	0 RUE ALBERT WALTER	PIERREFITTE-SUR-SEINE	OUI
000 0 V 0007	41 RUE PIERRE DEGEYTER	PIERREFITTE-SUR-SEINE	OUI
000 0 X 0763	28 RUE DES ECHALOTS	PIERREFITTE-SUR-SEINE	OUI
000 0 X 0759	13 RUE LEO FERRE	PIERREFITTE-SUR-SEINE	OUI
000 0 X 0157	62 RUE SEVERINE	PIERREFITTE-SUR-SEINE	OUI
000 0 U 0022	4 IMP POTIER	PIERREFITTE-SUR-SEINE	OUI
000 0 U 0026	9001 IMP POTIER	PIERREFITTE-SUR-SEINE	OUI
000 0 X 0348	0 SEN DES MOUTONNES	PIERREFITTE-SUR-SEINE	OUI
000 AD 0036	12 VLA DES JONCHEROLLES	PIERREFITTE-SUR-SEINE	OUI
000 AE 0118	2 RUE MAURICE	PIERREFITTE-SUR-SEINE	OUI
000 0 Z 0025	31 CHE DES JONCHEROLLES	PIERREFITTE-SUR-SEINE	OUI
000 0 X 0377	63 SEN DES MOUTONNES	PIERREFITTE-SUR-SEINE	OUI
000 AE 0213	11 RUE SEVERIN TULEU	PIERREFITTE-SUR-SEINE	OUI
000 0 U 0502	58 B AV POTIER	PIERREFITTE-SUR-SEINE	OUI
000 0 U 0354	96 AV POTIER	PIERREFITTE-SUR-SEINE	OUI
000 0 X 0494	14 RUE DES SABLONS	PIERREFITTE-SUR-SEINE	OUI
000 AE 0106	26 PAS MAURICE	PIERREFITTE-SUR-SEINE	OUI
000 AE 0034	7 PAS MERCHER	PIERREFITTE-SUR-SEINE	OUI
000 AD 0038	8 VLA DES JONCHEROLLES	PIERREFITTE-SUR-SEINE	OUI
000 AE 0350	6 RUE FRANCOIS MITTERRAND	PIERREFITTE-SUR-SEINE	OUI
000 AE 0251	14 RUE FRANCOIS MITTERRAND	PIERREFITTE-SUR-SEINE	OUI
000 AE 0071	2 PAS CRABOUILLET	PIERREFITTE-SUR-SEINE	OUI
000 AE 0164	15 IMP LAUDET	PIERREFITTE-SUR-SEINE	OUI
000 0 Z 0249	13 IMP DELAMARRE	PIERREFITTE-SUR-SEINE	OUI
000 0 Z 0034	56 RUE DU HUIT MAI 1945	PIERREFITTE-SUR-SEINE	OUI
000 0 Z 0194	45 RUE DU HUIT MAI 1945	PIERREFITTE-SUR-SEINE	OUI
000 0 Z 0033	58 RUE DU HUIT MAI 1945	PIERREFITTE-SUR-SEINE	OUI
000 AD 0084	41 VLA DES JONCHEROLLES	PIERREFITTE-SUR-SEINE	OUI
000 AD 0072	36 VLA DES JONCHEROLLES	PIERREFITTE-SUR-SEINE	OUI
000 AE 0060	17 PAS GILLET	PIERREFITTE-SUR-SEINE	OUI
000 0 Z 0006	37 RUE CAMELINAT	PIERREFITTE-SUR-SEINE	OUI
000 AE 0097	6 PAS MAURICE	PIERREFITTE-SUR-SEINE	OUI
000 AE 0165	13 IMP LAUDET	PIERREFITTE-SUR-SEINE	OUI
000 AE 0278	10 IMP MATHIEU GILLET	PIERREFITTE-SUR-SEINE	OUI
000 AE 0110	38 RUE FRANCOIS MITTERRAND	PIERREFITTE-SUR-SEINE	OUI
000 AE 0372	12 RUE MAURICE	PIERREFITTE-SUR-SEINE	OUI
000 AE 0089	11 PAS CRABOUILLET	PIERREFITTE-SUR-SEINE	OUI

000 0 Z 0037	50 RUE DU HUIT MAI 1945	PIERREFITTE-SUR-SEINE	OUI
000 AE 0077	14 PAS CRABOUILLET	PIERREFITTE-SUR-SEINE	OUI
000 AE 0311	24 PAS GILLET	PIERREFITTE-SUR-SEINE	OUI
000 0 Z 0163	18 RUE DU HUIT MAI 1945	PIERREFITTE-SUR-SEINE	OUI
000 0 Z 0116	51 RUE DU HUIT MAI 1945	PIERREFITTE-SUR-SEINE	OUI
000 0 Z 0073	17 IMP DELAMARRE	PIERREFITTE-SUR-SEINE	OUI
000 AE 0307	20 PAS GILLET	PIERREFITTE-SUR-SEINE	OUI
000 AE 0331	213 AV ELISEE RECLUS	PIERREFITTE-SUR-SEINE	OUI
000 AE 0029	15 PAS MERCHER	PIERREFITTE-SUR-SEINE	OUI
000 AE 0100	14 PAS MAURICE	PIERREFITTE-SUR-SEINE	OUI
000 0 Z 0084	16 RUE DU HUIT MAI 1945	PIERREFITTE-SUR-SEINE	OUI
000 0 Z 0187	35 RUE CAMELINAT	PIERREFITTE-SUR-SEINE	OUI
000 AE 0053	31 PAS GILLET	PIERREFITTE-SUR-SEINE	OUI
000 AE 0138	9 RUE MAURICE	PIERREFITTE-SUR-SEINE	OUI
000 0 Z 0195	47 RUE DU HUIT MAI 1945	PIERREFITTE-SUR-SEINE	OUI
000 0 Z 0076	9 IMP DELAMARRE	PIERREFITTE-SUR-SEINE	OUI
000 0 Z 0242	30 RUE DU HUIT MAI 1945	PIERREFITTE-SUR-SEINE	OUI
000 AF 0059	6 RUE DES LIZIARDS	PIERREFITTE-SUR-SEINE	OUI
000 AF 0034	171 AV ELISEE RECLUS	PIERREFITTE-SUR-SEINE	OUI
000 AF 0118	18 RUE PIERRE CURIE	PIERREFITTE-SUR-SEINE	OUI
000 AF 0015	25 RUE PIERRE CURIE	PIERREFITTE-SUR-SEINE	OUI
000 AF 0115	54 RUE PIERRE CURIE	PIERREFITTE-SUR-SEINE	OUI
000 0 B 0006	0 L ORME BOUCHARD	PIERREFITTE-SUR-SEINE	OUI
000 0 B 0007	0 L ORME BOUCHARD	PIERREFITTE-SUR-SEINE	OUI
000 0 B 0008	0 L ORME BOUCHARD	PIERREFITTE-SUR-SEINE	OUI
000 0 B 0031	15 RUE FERNAND PELLOUTIER	PIERREFITTE-SUR-SEINE	OUI
000 0 B 0142	0 L ORME BOUCHARD	PIERREFITTE-SUR-SEINE	OUI
000 0 B 0146	0 L ORME BOUCHARD	PIERREFITTE-SUR-SEINE	OUI
000 0 B 0253	9001 SEN DU FAITE DES ABBAYES	PIERREFITTE-SUR-SEINE	OUI
000 0 B 0268	41 RUE FERNAND PELLOUTIER	PIERREFITTE-SUR-SEINE	OUI
000 0 B 0272	27 RUE FERNAND PELLOUTIER	PIERREFITTE-SUR-SEINE	OUI
000 0 B 0276	25 RUE FERNAND PELLOUTIER	PIERREFITTE-SUR-SEINE	OUI
000 0 B 0285	45 RUE FERNAND PELLOUTIER	PIERREFITTE-SUR-SEINE	OUI
000 0 B 0288	37 RUE FERNAND PELLOUTIER	PIERREFITTE-SUR-SEINE	OUI
000 0 B 0315	33 RUE FERNAND PELLOUTIER	PIERREFITTE-SUR-SEINE	OUI
000 0 B 0318	31 RUE FERNAND PELLOUTIER	PIERREFITTE-SUR-SEINE	OUI
000 0 B 0332	23 RUE FERNAND PELLOUTIER	PIERREFITTE-SUR-SEINE	OUI
000 0 B 0336	0 L ORME BOUCHARD	PIERREFITTE-SUR-SEINE	OUI
000 0 B 0340	39 RUE FERNAND PELLOUTIER	PIERREFITTE-SUR-SEINE	OUI
000 0 C 0232	58 AV DE LA REPUBLIQUE	PIERREFITTE-SUR-SEINE	OUI
000 0 M 0014	117 RUE DE LA BUTTE PINSON	PIERREFITTE-SUR-SEINE	OUI
000 0 M 0019	111 RUE DE LA BUTTE PINSON	PIERREFITTE-SUR-SEINE	OUI
000 0 M 0075	41 RUE JACQUES PETIT	PIERREFITTE-SUR-SEINE	OUI
000 0 M 0076	31 AV DE LA REPUBLIQUE	PIERREFITTE-SUR-SEINE	OUI
000 0 N 0017	25 RUE DE LA BUTTE PINSON	PIERREFITTE-SUR-SEINE	OUI
000 0 N 0288	69 RUE DE LA BUTTE PINSON	PIERREFITTE-SUR-SEINE	OUI
000 0 S 0120	11 RUE RACHEL	PIERREFITTE-SUR-SEINE	OUI
000 AM 0306	59 RUE GUYNEMER	PIERREFITTE-SUR-SEINE	OUI

Délibération n° CT-22/2751

## Conseil de Territoire

Séance du 28 juin 2022

Affaire n° 16

Le 28 juin 2022 à 20h00, le conseil de territoire, légalement convoqué 22/06/22 selon les dispositions de l'article L.2121-17 alinéa 2 du code général des collectivités territoriales, s'est réuni Salle du Conseil - RDC, sous la présidence de Mathieu HANOTIN.

**Présents** : Arbiha AIT CHIKHOUNE, Nabila AKKOUICHE, Philippe ALLAIN, Kamel AOUDJEHANE, Thierry AUGY, Sonia BENNACER, Damien BIDAL, Katy BONTINCK, Hervé BORIE, Sofia BOUTRIH, Corinne CADAYS-DELHOME, Dominique CARRE, Hervé CHEVREAU, Kader CHIBANE, Dominique DANDRIEUX, Adrien DELACROIX, Corentin DUPREY, Shems-Edin EL KHALFAOUI, Dieunor EXCELLENT, Oriane FILHOL, Michel FOURCADE, Daniele GLIBERT, Mathieu HANOTIN, Ahmed HOMM, Jean-Pierre ILEMOINE, Nadia KAIS, Sofienne KARROUMI, Patrice KONIECZNY, Florence LAROCHE, Ling LENZI, Samuel MARTIN, Jean-Noël MICHE, Antoine MOKRANE, Philippe MONGES, Laurent MONNET, Blaise NDJINKEU KEUZETA, Christian PERNOT, Gilles POUX, David PROULT, Denis REDON, Melissa RODRIGUES-MARTINS, Mahamoudou SAADI, Farid SAIDANI, Nadya SOLTANI, Isabelle TAN, Stéphane TROUSSEL, Annie VACHER, Adel ZIANE.

**Ont donné pouvoir** : Judith AMOO ayant donné pouvoir à Melissa RODRIGUES-MARTINS, Dalila AOUDIA ayant donné pouvoir à Stéphane TROUSSEL, Oben AYYILDIZ ayant donné pouvoir à Farid SAIDANI, Yasmina BAZIZ ayant donné pouvoir à Dominique DANDRIEUX, Karim BOUAMRANE ayant donné pouvoir à Nadya SOLTANI, Véronique DAUVERGNE ayant donné pouvoir à Damien BIDAL, Dina DEFFAIRI-SAISSAC ayant donné pouvoir à Dominique CARRE, Séverine ELOTO ayant donné pouvoir à Michel FOURCADE, Karine FRANCLLET ayant donné pouvoir à Samuel MARTIN, Sandrine GRYNBERG DIAZ ayant donné pouvoir à Philippe ALLAIN, Michel HADJI-GAVRIL ayant donné pouvoir à Ling LENZI, Essaadia LAALIOUI ayant donné pouvoir à Kader CHIBANE, Guillaume LE FLOCH ayant donné pouvoir à Denis REDON, Eric MORISSE ayant donné pouvoir à Gilles POUX, Eugénie PONTHER ayant donné pouvoir à Isabelle TAN, Pierre SACK ayant donné pouvoir à Annie VACHER, Roman STACHEJKO ayant donné pouvoir à Adrien DELACROIX, Azzédine TAIBI ayant donné pouvoir à David PROULT, Leyla TEMEL ayant donné pouvoir à Corentin DUPREY, Sonia TENDRON ayant donné pouvoir à Corinne CADAYS-DELHOME, Mauna TRAIKIA ayant donné pouvoir à Patrice KONIECZNY, Sébastien ZONGHERO ayant donné pouvoir à Adel ZIANE.

**Excusés** : Nasteho ADEN, Zishan BUTT, Mathieu DEFREL, Henri LELORRAIN, Julien MUGERIN, Soizig NEDELEC, Hélène PUECH, Laurent RUSSIER, Amine SAHA, Aziza TAARKOUBTE.

### **Convention de portage d'urgence passée avec la SAHLM CDEC Habitat social - Extension du droit de préemption urbain renforcé à la copropriété des Crédos à**

Nombre de votants : 70, A voté à l'unanimité :  
Pour : 70

Délibération n° CT-22/2751  
ID Télétransmission : 093-200057867-20220628-  
Imc1698926-DE-1-1  
Date AR :  
Date AR : 29/06/22  
Date publication : 29/06/22

**Le délai de recours contre le présent acte, auprès du Tribunal Administratif de Montreuil, est de deux mois à compter de la date de sa publication.**

## **Épinay-sur-Seine (parcelle cadastrée à Épinay-sur-Seine, section Z n°356 - Délégation du droit de préemption urbain renforcé à CDC Habitat concernant les copropriétés du Square des Crédos à Épinay-sur-Seine et de la copropriété des Joyeux à Aubervilliers**

Convention de portage d'urgence passée avec la SAHLM CDEC Habitat social : Extension du droit de préemption urbain renforcé à la copropriété des Crédos à Épinay-sur-Seine (parcelle cadastrée à Épinay-sur-Seine, section Z n°356

### **CONSEIL DE TERRITOIRE**

**VU** le Code Général des Collectivités Territoriales, et en particulier son article L. 5219-5 titre IV

**VU** les articles L 211-4 et R 211-4 du Code de l'Urbanisme ;

**VU** sa délibération N° CC-16/217 du 20/09/2016 approuvant le programme Local de l'Habitat pour la période 2016-2022 ;

**VU** sa délibération n° CT-20/1459 du 25 février 2020 réinstauration le droit de préemption urbain de Plaine Commune en conséquence de l'adoption du plan local d'urbanisme intercommunal, et sa délibération n° CT-20/1461 de la même date, décidant d'appliquer aux opérations mentionnées à l'article L. 211-4 du Code de l'urbanisme le droit de préemption urbain territorial (DPU dit « renforcé ») pour les cessions intervenant dans les secteurs de la Ville d'Épinay-sur-Seine qu'elle détermine ;

**VU** la délibération du bureau délibératif n°19-34 du 11 décembre 2019 approuvant une convention de portage immobilier et foncier CDC Habitat Social, et la convention correspondante en date du 6 février 2020 ;

**VU** l'arrêté du 29 avril 2015 relatif à la liste des quartiers prioritaires de la politique de la ville présentant les dysfonctionnements urbains les plus importants et visés en priorité par le nouveau programme national de renouvellement urbain, comprenant notamment le quartier « Orgemont » d'Épinay-sur-Seine ;

**VU** l'arrêté préfectoral du 7 juin 2022 portant création de la phase d'élaboration de Plan de Sauvegarde sur la copropriété dite du 2-10 square des Crédos

**VU** le budget du territoire,

**Considérant** que les fiches action 4.1 et 4.3-4 du programme d'action du PLH de Plaine Commune prévoient respectivement de « poursuivre les dispositifs incitatifs visant à réhabiliter le parc privé dégradé » et de « favoriser le redressement des instances des copropriétés fragiles », et qu'à ce titre, l'EPT met en place des dispositifs d'accompagnement des copropriétés du territoire dans la résolution de leurs difficultés.

**Considérant** les difficultés d'ordre technique, financier et de gestion rencontrées par la copropriété dite du « 2-10 square des Crédos », située dans le périmètre du NPNRU du quartier Orgemont, signalées par la Ville d'Épinay-sur-Seine et les instances de gestion et corroborées par le diagnostic de l'habitat privé d'Épinay-sur-Seine réalisé par Urbanis en 2017, qui identifiait cette copropriété comme étant en grandes difficultés,

**Considérant** que, compte-tenu de ces indices de fragilité et de dégradation et de la nécessité de disposer de données complètes, actualisées et chiffrées relatives à la situation de cette copropriété et de ses occupants, Plaine Commune a fait réaliser une étude pré-opérationnelle portant sur cette copropriété en 2020-2021,

**Considérant** que les résultats de cette étude ont mis en évidence la nécessité d'accompagner la copropriété afin de lui permettre de résoudre ses difficultés les plus urgentes ainsi qu'un besoin de définir une stratégie d'intervention à plus long terme.

**Considérant** que Plaine Commune et ses partenaires se sont accordés sur la nécessité d'accompagner cette copropriété dans le cadre d'une phase d'élaboration de plan de sauvegarde instituée par l'arrêté préfectoral

Nombre de votants : 70, A voté à l'unanimité :  
Pour : 70

Délibération n° CT-22/2751  
ID Télétransmission : 093-200057867-20220628-  
Imc1698926-DE-1-1  
Date AR :  
Date AR : 29/06/22  
Date publication : 29/06/22

**Le délai de recours contre le présent acte, auprès du Tribunal Administratif de Montreuil, est de deux mois à compter de la date de sa publication.**

susvisé,

**Considérant** que dans ce cadre et en accord avec ses partenaires, Plaine Commune décide la mise en place d'un programme de portage provisoire de lots à acquérir au sein de cette résidence, le cas échéant par préemption, en appui au dispositif mis en place pour accompagner la copropriété dans la résolution de ses difficultés,

**APRES EN AVOIR DELIBERE :**

**ARTICLE UN : DECIDE** de compléter la liste des secteurs de la commune d'Épinay-sur-Seine définis par la délibération n° CT-20/1461 du 25 février 2020 où les opérations mentionnées à l'article L. 211-4 du Code de l'urbanisme sont soumises au le droit de préemption urbain territorial (DPU dit « renforcé ») par le secteur suivant :

- Copropriété dite des Crédos, cadastrée à Épinay-sur-Seine, section Z, n°356, 35 rue Felix Merlin / 2-10 square des Crédos.

**ARTICLE DEUX : DECIDE** en conséquence que les secteurs de la Ville d'Épinay-sur-Seine concernés par le droit de préemption urbain dit « renforcé » sont délimités sur le plan ci-annexé.

**ARTICLE TROIS : DIT** que la présente délibération sera affichée au siège de Plaine Commune ainsi qu'en mairie d'Épinay-sur-Seine pendant un mois, et que des procès-verbaux d'affichage seront établis par l'autorité compétente.

**ARTICLE QUATRE :** Mention de la présente délibération sera faite dans deux journaux diffusés dans le département.

**ARTICLE CINQ :** La présente délibération, qui sera transmise au Préfet de Seine-Saint-Denis, sera adressée :

- au directeur départemental des finances publiques, 13 esplanade Jean-Moulin, 93009 BOBIGNY CEDEX
- au Conseil supérieur du notariat, 60 boulevard de la Tour-Maubourg, 75007 Paris ;
- à la Chambre interdépartementale des notaires de Paris, Seine-Saint-Denis, Val-de-Marne, 1 avenue Victoria 75001 PARIS
- au barreau des avocats de Seine-Saint-Denis, maison de l'avocat et du droit, 11/13 rue de l'Indépendance 93011 BOBIGNY CEDEX
- au greffier en chef du Tribunal judiciaire de Bobigny, 173 avenue Paul Vaillant Couturier 93008 BOBIGNY CEDEX

**La signature des membres présents est au registre.**

Nombre de votants : 70, A voté à l'unanimité :  
Pour : 70

Délibération n° CT-22/2751  
ID Télétransmission : 093-200057867-20220628-  
Imc1698926-DE-1-1  
Date AR :  
Date AR : 29/06/22  
Date publication : 29/06/22

**Le délai de recours contre le présent acte, auprès du Tribunal Administratif de Montreuil, est de deux mois à compter de la date de sa publication.**





5-3

# ANNEXES

> ANNEXES INFORMATIVES



Aubervilliers | La Courneuve | Épinay-sur-Seine  
L'île-Saint-Denis | Pierrefitte-sur-Seine | Saint-Ouen-sur-Seine  
Saint-Denis | Stains | Villetaneuse

# LA CONVENTION QUALITÉ CONSTRUCTIONS NEUVES DE PLAINE COMMUNE

JUIN 2016

(modifiée par avenant le 20 mars 2019)



GRAND PARIS



# SOMMAIRE

<b>Préambule</b>	<b>5</b>
<b>I. Une gouvernance dans la gestion du projet visant le maximum de transparence</b>	<b>6</b>
<b>II. Une maîtrise des prix du foncier et des prix de sortie pour des logements accessibles aux habitants du territoire</b>	<b>7</b>
<b>III. De la conception du projet à la délivrance du permis de construire</b>	<b>9</b>
<b>IV. L'art dans la ville, axe premier du Territoire de la Culture et de la Création</b>	<b>12</b>
<b>V. La commercialisation des programmes en accession</b>	<b>13</b>
<b>VI. La phase chantier</b>	<b>14</b>
<b>VII. La réception et la livraison de l'immeuble</b>	<b>15</b>
<b>Synthèse pour la conception des projets</b>	<b>16</b>
<b>Annexes</b>	<b>17</b>



# PRÉAMBULE

Plaine Commune affirme dans ses documents stratégiques que sont le Programme Local d'Habitat (PLH) et le Contrat de Développement Territorial (CDT) le droit à un toit pour tous et la construction d'une ville pour chacun et chacune. Le territoire se doit de répondre aux besoins des habitants dans leur diversité : jeunes, familles, retraités, salariés, revenus modestes et moins modestes.

Face aux enjeux écologiques et économiques sans précédent, il convient de poursuivre l'ambition de la collectivité en matière d'écologie urbaine et la performance sociale au profit des ménages habitant ce territoire, dans un contexte de développement de la précarisation.

Plaine Commune est reconnue par l'État comme un pôle de développement structurant à l'échelle de l'Île-de-France et identifiée comme Territoire de la Culture et de la Création. Le CDT comme le PLH affirme la nécessité de mieux organiser la ville en renforçant les polarités existantes et en créant de nouvelles centralités à l'échelle de la Métropole du Grand Paris. Le logement constitue un axe fort du projet de développement de Plaine Commune et dans ce domaine le CDT vise les objectifs suivants :

- accroître l'offre de logements de manière diversifiée et équilibrée,
- faciliter le rapprochement domicile-travail,
- maîtriser les coûts du logement,
- élever la qualité de l'habitat, condition du vivre ensemble et de l'attractivité du territoire.

Depuis 2006, Plaine Commune s'est dotée d'une Convention Qualité Constructions Neuve. Mise à jour en 2011 suite à l'adoption de son Programme Local de l'Habitat 2010-2015 et de son Plan Climat Air Énergie (PCAÉ) en mars 2010, il convient à présent de l'actualiser au regard du nouveau PLH 2016-2021, de la nouvelle stratégie du PCAÉ territorial « résolution d'engagements communs pour la sauvegarde du climat et l'amélioration de la qualité de vie à Plaine Commune » et du CDT signé avec l'État le 22 janvier 2014.

La Convention Qualité Constructions Neuves est conçue comme un outil permettant, pour tout projet de construction de logements, de garantir le respect des orientations stratégiques de la collectivité.

Ce document comprend :

- des prescriptions dont le respect est impératif afin de garantir des projets porteurs de qualité d'usage et de gestion,
- des préconisations qui sont des recommandations. Les spécificités du programme ou de sa localisation pourront autoriser une certaine adaptation dans leur mise en œuvre.

Les promoteurs et bailleurs signataires de la présente Convention Qualité Constructions Neuves s'engagent à respecter les objectifs décrits ci-après en matière de construction durable sur le territoire de Plaine Commune.

# I. UNE GOUVERNANCE

## DANS LA GESTION DU PROJET VISANT LE MAXIMUM DE TRANSPARENCE

### **A/ LE CHOIX DU MAÎTRE D'ŒUVRE**

Il est effectué par la maîtrise d'ouvrage en associant les services et les élus de la commune et de Plaine Commune.

Il est confié préférentiellement une mission complète aux architectes. À défaut, la maîtrise d'ouvrage confiera au maître d'œuvre signataire du permis de construire, le suivi architectural du projet. Aucune modification majeure notamment sur la façade ne pourra être apportée sans sa validation.

### **B/ PRÉSENTATION DU PROJET**

Pour appréhender l'impact sur le site, il est demandé une visualisation du projet sous forme de maquette ou image 3D. Avant le dépôt du permis de construire, une présentation aux élus communaux et territoriaux devra être prévue pour une validation ou une réorientation du projet le cas échéant.

### **C/ ENGAGEMENT DE PLAINE COMMUNE POUR OPTIMISER LES DÉLAIS ET FAVORISER LA CONSTRUCTION DES 4 200 LOGEMENTS ANNUELS**

Dans cette optique, pour les demandes de garanties d'emprunts des bailleurs sociaux, Plaine Commune s'engage à :

- fournir une liste des documents à joindre pour l'instruction des dossiers,
- présenter le dossier à la commission Habitat, Aménagement, SCOT, Développement Durable, Environnement, Écologie, Politique de la Ville au moment du permis de construire afin que la commission donne un avis de principe sur la garantie des emprunts. Le dossier pourra ensuite passer en bureau et en conseil territorial plusieurs mois plus tard lorsque le plan de financement sera définitif.

# II. UNE MAÎTRISE

## DES PRIX DU FONCIER ET DES PRIX DE SORTIE POUR DES LOGEMENTS ACCESSIBLES AUX HABITANTS DU TERRITOIRE

### **A/ UN FONCIER ACQUIS À UN COÛT LIMITANT L'INFLATION FONCIÈRE**

#### **POUR LES PROGRAMMES EN ACCESSION :**

→ un prix de foncier compatible avec les prix de sortie en fonction des secteurs (cf. carte en annexe).

#### **POUR LES PROGRAMMES EN LOCATIF SOCIAL :**

→ un prix de foncier maximum de 300 € HT/m<sup>2</sup> SDP.

En opération d'aménagement publique, les cahiers des charges de cession de terrain (CCCT) et les promesses de vente contiendront un article stipulant un dépôt de garantie. Le constructeur versera à l'aménageur à la signature de l'acte authentique de vente, un dépôt de garantie égal à 5% du prix de vente HT des charges foncières destiné à assurer :

- le respect des prescriptions contenues dans le CCCT et ses annexes dont la Convention Qualité Constructions Neuves,
- le paiement des pénalités encourues par le constructeur et résultant de la non réalisation des obligations prévues au CCCT et à ses annexes.

Ce dépôt de garantie sera conservé intégralement par l'aménageur dans le cas où les prescriptions de la Convention Qualité Constructions Neuves ne seraient pas respectées.

Le montant du dépôt de garantie sera restitué au constructeur après présentation à l'aménageur de la déclaration d'achèvement des travaux, déduction faite des éventuelles sommes prélevées au titre de l'application des pénalités résultant du non-respect des prescriptions du CCCT et de ses annexes.

### **B/ DES VEFA À PRIX PLAFONNÉS**

Sur le territoire de Plaine Commune, l'analyse des opérations de logements sociaux sur la période 2010-2013 démontre que le prix de revient moyen d'une opération de logements sociaux montée en VEFA est en moyenne plus élevé de 8% par rapport à une opération en maîtrise d'ouvrage directe. L'écart est même de 12% - voire 14% pour certaines villes - en retirant de l'analyse les petites opérations de moins de 10 logements sociaux montées en maîtrise d'ouvrage directe et situées en dents creuses qui sont a fortiori très coûteuses.

Ces prix de revient entraînent des niveaux de loyer plus élevés en moyenne de 5% pour les PLUS et une surproduction de logements en PLS : 34% des logements produits en VEFA sont des PLS contre 9% en maîtrise d'ouvrage directe. Or, la part de PLS dans la production globale de logements sociaux est fixée dans le CDT et dans le PLH 2016-2021 à 20%. Afin de contenir la part des VEFA dans la production de logements sociaux sur le territoire, plusieurs mesures ont été prises :

- la proscription des VEFA dites « intégrales ». Un projet développé par un promoteur doit comporter une partie en accession,
- la VEFA ne peut pas être un outil utilisé par le promoteur pour finaliser la commercialisation d'un programme conçu initialement en totalité en accession.
- des prix plafond pour les VEFA :
  - 2 500 € à 2 700 € HT/m<sup>2</sup> SHAB y compris parking en zone Abis soit les villes d'Aubervilliers, Saint-Denis et Saint-Ouen,
  - 2 300 € à 2 500 € HT/m<sup>2</sup> SHAB y compris parking en zone A soit les autres villes du Territoire : Épinay-sur-Seine, La Courneuve, L'Île-Saint-Denis, Pierrefitte-sur-Seine, Stains et Villetaneuse,
  - une part de VEFA limitée à 30% dans les ZAC et autres opérations d'aménagement public.



Pour les opérations locatives sociales :

→ 20% maximum de PLS conformément à l'objectif du PLH et du CDT hors Quartier Prioritaire de la Politique de la Ville.  
En QPV, si l'opération est à 100% en PLS, le pourcentage de petits logements pourra dépasser 35% et avoir une SHAB moyenne inférieure à 60m<sup>2</sup>.

Cette dérogation est également applicable pour les opérations en logements locatifs intermédiaires (LLI) destinées aux jeunes actifs.

Pour les opérations en accession qui comprendraient plus de 55 logements, 10% des logements devront être vendus à une coopérative d'HLM pour développer l'accession sociale.

## **C/ DES PRIX DE VENTE ENCADRÉS**

Le territoire de Plaine Commune, dans les années à venir, va accentuer son attractivité avec l'arrivée des gares du Grand Paris Express et l'accueil possible des JO 2024 avec notamment l'implantation du Village Olympique. L'enjeu en matière d'habitat est d'éviter la spéculation liée à ces événements qui pourrait exclure des parcours résidentiels une partie des habitants.

En outre, il convient de s'assurer que la zone de TVA à taux réduit étendue depuis la signature du contrat de ville en juillet 2015 (QPV et 300 mètres alentour) se répercute bien sur les prix de sortie pour faciliter l'accession des ménages modestes.

Conformément aux termes de la Convention Qualité Constructions Neuves de juin 2016, les prix et les secteurs géographiques ont été révisés. Il a été décidé de découper le territoire de Plaine Commune en quatre secteurs avec des prix de ventes plafonds pour les logements à partir de la carte en annexe.

# III. DE LA CONCEPTION DU PROJET À LA DÉLIVRANCE DU PERMIS DE CONSTRUIRE

## A/ UN PARTI URBAIN À RESPECTER

Les choix des constructeurs doivent prendre en compte l'existant et l'histoire du lieu notamment en termes de patrimoine urbain et architectural. Ils doivent aussi permettre une implantation bioclimatique d'un immeuble dans la parcelle.

Le maître d'ouvrage devra se rapprocher des concessionnaires et notamment Enedis (Ex-ERDF) pour prévoir, si besoin, l'intégration d'un transformateur Enedis dans son opération et éviter son implantation sur l'espace public.

Les rez-de-chaussée doivent être traités avec soin avec des matériaux pérennes. Dans les secteurs à vocation commerciale et zones d'intensité urbaine du Territoire de la Culture et de la Création, des rez-de-chaussée à hauteur adaptée doivent permettre l'implantation d'activités/services le cas échéant. Les logements doivent bénéficier d'un dispositif assurant l'intimité des habitants (mise à distance de l'espace public avec un espace de transition ou un rez-de-chaussée surélevé par exemple).

La conception des immeubles doit favoriser les déplacements doux avec des locaux vélos identifiés, sécurisés par un contrôle d'accès, intégrés en rez-de-chaussée des immeubles et situés à proximité de l'entrée du bâtiment. Le Schéma Vélo de Plaine Commune reprend les recommandations du projet arrêté de Plan de Déplacements Urbains de la Région Île-de-France avec, pour les immeubles de plus de 400 m<sup>2</sup> SHON, 1,5 m<sup>2</sup> de locaux vélos par logement avec un local de 10 m<sup>2</sup> minimum.

Les procédés constructifs doivent permettre une mutation/réversibilité des bâtiments (transformation de logements en locaux commerciaux/bureaux/activités).

## B/ UNE DÉLIMITATION CLAIRE DE L'ESPACE PUBLIC ET DE L'ESPACE PRIVÉ

Les voiries privées (lotissements, etc.) seront conçues pour permettre si besoin leur classement ultérieur dans le domaine public avec :

- affectation d'un numéro de parcelle spécifique,
- absence d'ouvrages en sous-sol notamment des ouvrages d'assainissement relevant du domaine privé,
- un règlement de copropriété ou d'Association Syndicale donnant mandat au syndic pour la cession éventuelle à la personne publique de la voirie et réseaux associés conformément au cahier des charges communautaire des espaces publics.

Les accès parking seront sécurisés pour la circulation sur l'espace public

En limite de voie publique, il sera proposé des dessins de clôtures de qualité à l'avant de l'opération et à l'arrière, et le recours à des clôtures végétalisées à l'intérieur de la parcelle.

## C/ DES IMMEUBLES SIMPLES À GÉRER

Les copropriétés doivent être composées d'une cinquantaine de logements (55 maximum). Dans les projets urbains développés autour des gares du Grand Paris Express, il est autorisé pour les promoteurs de développer des projets de 80 à 100 logements si et seulement si la présence d'un employé d'immeuble est prévue (prestataire ou gardien)

Les copropriétés en accession sociale sécurisée sont limitées à 55 logements maximum.

Les opérations de logements sociaux doivent comprendre au maximum 100 logements.

Une propriété foncière simple et lisible, sans division en volumes, et limitant au maximum les servitudes d'un bâtiment sur un autre.

## **D/ DES IMMEUBLES AGRÉABLES À VIVRE ET ESTHÉTIQUES**

Les constructions devront proposer les caractéristiques suivantes :

- un nombre de logements desservis par palier qui ne dépasse pas 5 appartements,
- des logements à double orientation à partir des 3 pièces,
- une SHAB moyenne de 65 m<sup>2</sup> minimum pour les logements en accession,
- une SHAB moyenne de 60 m<sup>2</sup> minimum pour les logements en accession sociale et locatif social,
- 30% maximum de petits logements (studios/T2) pour les programmes en accession,
- 35% maximum de petits logements (studios/T2) pour les programmes en accession sociale sécurisée et locatif social,
- des revêtements de qualité dans les parties communes,
- l'éclairage naturel des circulations communes et des parkings,
- des parkings avec de la peinture au sol pour la propreté des lieux et un sentiment de sécurité renforcé,
- des immeubles munis de dispositifs de sécurisation des accès aux logements et parkings,
- boxer une partie des places de parking pour proposer une diversité dans l'offre de stationnement,
- un traitement optimisé et esthétique des contraintes acoustiques : pas de pièges à sons visibles de la rue en façades,
- dès lors que c'est rendu possible, les lignes de vie installées en toitures terrasses ne doivent pas être visibles depuis l'espace public et dans le cas contraire faire l'objet d'un traitement qualitatif par le choix du matériau et un dessin soigneux de tous les éléments de sécurisation.

## **E/ DES LOGEMENTS CONFORTABLES**

Les constructions devront proposer les caractéristiques suivantes :

- des logements développant au moins les surfaces habitables moyennes suivantes : T1 > 28 m<sup>2</sup>, T2 > 40 m<sup>2</sup>, T3 > 60 m<sup>2</sup>, T4 > 75 m<sup>2</sup>, T5 > 85 m<sup>2</sup>,
- une épaisseur de bâtiment favorisant la multi-orientation des logements, la ventilation et l'éclairage naturels des pièces d'eau, des circulations communes et des parkings,

- des protections solaires externes et notamment des volets pour se prémunir du réchauffement climatique,
- des espaces de rangement optimisés : celliers, placards,
- des balcons dont la conception rend un éventuel encombrement non visible depuis l'extérieur pour en garantir l'esthétique,
- une attention portée à la protection phonique intérieure.

## **F/ DES IMMEUBLES SAINS, ÉCONOMES EN ÉNERGIE ET EN RESSOURCES POUR DES CHARGES ALLÉGÉES**

Plaine Commune décline les objectifs d'écologie urbaine dans l'ensemble de ses politiques publiques. En matière d'habitat, l'objectif est de concilier des projets respectueux de l'environnement et du bien-être des usagers avec des prix de vente et des charges locatives notamment pour le parc social qui restent compatibles avec le pouvoir d'achat des habitants. L'objectif fixé par le Référentiel d'Aménagement soutenable est la mise en chantier de 15% de constructions en ossature bois d'ici 2020 afin de favoriser la pérennité d'une filière bois construction.

### **Ainsi, il est demandé :**

- aux promoteurs de développer, à compter du 1<sup>er</sup> janvier 2017, des programmes atteignant la performance énergétique RT 2012-10%,
- aux bailleurs sociaux de développer des projets neufs en RT2012 mais de s'engager pour les principaux bailleurs dans des conventions avec le Territoire pour :
  - réaliser des réhabilitations exemplaires,
  - mener des expérimentations d'immeubles passifs ou à énergie positive dans le neuf.

Un groupe de travail composé de l'ALEC, l'AORIF, la FFB, des bailleurs et des promoteurs, de la Délégation à l'Écologie Urbaine et de la Direction Habitat de Plaine Commune sera constitué pour suivre les consommations réelles de certains programmes et en faire un bilan.

### **Il est demandé à l'ensemble des opérateurs de logements :**

- des menuiseries en bois ou bois-aluminium avec du bois présentant les certifications permettant de vérifier sa compatibilité avec la préservation de l'environnement (lieu de production et d'exploitation, absence de traitement),

- d'intégrer dans leurs projets une réflexion sur :
    - l'adaptation au changement climatique en tenant compte des caractéristiques bio-climatiques, et par l'intégration du confort d'hiver et d'été avec notamment la prévention des périodes caniculaires par la pose de volets.
    - l'agriculture urbaine,
    - le développement de la Trame verte et bleue.
  - des immeubles en structure bois en milieu urbain dense ainsi que des choix de matériaux de construction et de revêtement à faible impact environnemental et qui n'émettent pas de substances nuisibles pour la santé (COV, fibres, particules, etc.) : matériaux provenant de la récupération ou du recyclage, d'origine renouvelable (ex. bois écocertifiés), avec un cycle de vie vertueux (production, transport, élimination, réemploi/recyclage), bio-sourcés conformément aux préconisations de l'étude sur le métabolisme urbain,
  - des espaces libres conjuguant esthétisme et pérennité afin de limiter les charges et faciliter l'entretien,
  - une réflexion sur le développement de la nature en ville :
    - des végétaux implantés en pleine terre adaptés à la configuration des lieux (ombres portées, vents, etc.), des végétaux choisis pour faciliter l'entretien et limiter les charges, des plantes endogènes sont à favoriser, les plantes très allergènes pour les espaces verts extérieurs communs sont à proscrire. Pour les parties communes et parties privatives (jardins), prévoir un point d'eau avec possibilité de mise hors gel ou le stockage d'eau pluviale.
    - des espaces pour encourager l'agriculture urbaine (en pied d'immeubles, en pleine terre ou hors sols selon la qualité du sol, sur toit terrasse),
    - si le projet prévoit la végétalisation de la toiture, en l'absence de prescription dans le PLU, prévoir une épaisseur de substrat de 15 cm à 1 m, une végétalisation « imitant » un milieu naturel préexistant adapté au bâti (pente de la toiture, portance, épaisseur de terre, exposition, etc.),
    - les murs peuvent être végétalisés avec des plantations en pleine terre et avec ou sans support (type treillage ou fil métallique) pour des plantes grimpantes qui peuvent à la fois offrir un abri pour certains oiseaux et insectes mais aussi protéger un mur exposé au sud d'une insolation trop forte.
  - Pour le chauffage :
    - la transmission à la Direction de l'Habitat de Plaine Commune de l'étude thermique et de l'analyse des sources d'alimentation en énergie possibles, réalisées en amont de la conception pour choisir le mode de chauffage et de production d'eau chaude le plus approprié. Ces études doivent être compréhensibles par les acteurs dans leur diversité.
    - des choix d'équipement de chauffage et de production d'eau chaude favorisant la circulation de fluides avec des émetteurs de chaleur basse température (température de départ inférieure à 60°C). Avoir des conduits assez larges pour permettre un changement d'équipement ou une réversibilité du bâtiment. Sont donc déconseillés les chauffages de type électrique. À l'inverse, le raccordement aux réseaux de chaleur existants est à privilégier.
  - des dispositifs d'économie d'eau et d'individualisation des factures :
    - pose de compteurs d'eau froide et d'eau chaude divisionnaires à l'extérieur des logements pour faciliter les relevés et permettre d'affecter à chaque lot sa consommation réelle. Cette pose extérieure est un préalable exigé par les concessionnaires pour l'individualisation des abonnements,
    - robinetterie performante (type venturi, etc.),
    - gestion des eaux pluviales à ciel ouvert à la parcelle en toiture ou/et au niveau du sol sur des espaces verts permettant le stockage avant le rejet dans le réseau. Tous les dispositifs permettant d'éviter la pose de pompes de relevage, source de frais financiers et de problèmes techniques pour les immeubles, doivent être étudiés. Les solutions proposées devront respecter le règlement d'assainissement de Plaine Commune et le zonage pluvial dont le Territoire doit se doter prochainement. La récupération des eaux pluviales pour l'arrosage doit être encouragée.
  - Chaque fois que c'est possible, installer des colonnes enterrées sur l'espace privé accessible depuis l'espace public sinon prévoir des locaux pour les ordures ménagères et pour le tri sélectif en rez-de-chaussée à proximité de la voirie pour faciliter leur présentation à la collecte ; des locaux d'ordures ménagères spécifiques pour les activités/services en pied d'immeuble le cas échéant ; des locaux de préférence en rez-de-chaussée pour les encombrants contenant des espaces adaptés pour les D3E (Déchets d'Équipements Électriques et Électroniques). Pour les constructions individuelles : des remises pour l'outillage de jardinage, les déchets verts et le compostage.
- Le dossier de permis de construire devra comprendre les plans de niveau pour vérification de l'application de la Convention Qualité Constructions Neuves.

# IV. L'ART DANS LA VILLE,

## AXE PREMIER DU TERRITOIRE DE LA CULTURE ET DE LA CRÉATION

Plaine Commune est identifié comme Territoire de la culture et de la création du Grand Paris, dans le cadre du Contrat de Développement Territorial signé avec l'État et les villes en février 2014.

Considérant la richesse patrimoniale, culturelle et artistique locale et pour accompagner les mutations profondes du territoire, Plaine Commune se donne pour objectif de faire de la culture et de la création le fil rouge de son développement urbain, économique et social. La culture est positionnée comme un moteur de développement et un levier de la participation des habitants à la fabrique de la ville.

Plaine Commune souhaite ainsi promouvoir une intervention culturelle exigeante et innovante dans tout projet d'aménagement à l'échelle du territoire, en étroite collaboration avec les villes et ses partenaires.

### **A/ LES OBJECTIFS DE LA PROMOTION DE L'ART DANS LA VILLE**

L'art dans la ville est un axe fort du projet « Plaine Commune, Territoire de culture et de création ». La promotion de l'art dans l'espace public poursuit les objectifs suivants :

- favoriser l'appropriation des espaces publics par les habitants, les salariés et usagers du territoire : un espace commun, agréable, respecté,
- promouvoir l'attractivité du territoire, affirmer une ambition créative,
- contribuer au développement économique du territoire par l'art et la culture.

### **B/ L'INTÉGRATION D'UNE DÉMARCHÉ CULTURELLE DANS LES OPÉRATIONS D'HABITAT**

L'intervention artistique peut relever du champ patrimonial, culturel ou artistique.

- elle peut promouvoir la préservation et la reconversion patrimoniale,
- elle peut prendre la forme d'une commande d'œuvre d'art, dans l'espace public ou visible depuis l'espace public,
- il peut s'agir d'une résidence d'artiste sur site, permettant d'associer des habitants,
- elle peut consister à aménager des locaux destinés à des accueillir des artistes, des activités culturelles ou créatives, des espaces de convivialité, notamment en rez-de-chaussée, que ce soit de manière temporaire (pendant le temps du chantier) ou pérenne.

La définition de l'intervention artistique la mieux adaptée à l'opération de construction concernée sera coordonnée entre le bailleur ou promoteur, Plaine Commune et la Ville.

# V. LA COMMERCIALISATION DES PROGRAMMES EN ACCESSION

Conformément au document d'orientation du Programme Local de l'Habitat 2016-2021, la commercialisation des programmes neufs doit être orientée en priorité sur les propriétaires occupants dont les primo-accédants, les habitants et les salariés du territoire et éviter les produits de défiscalisation.

## A/ DES PRÉCISIONS À APPORTER

### Aux élus :

- les grilles de prix de vente pratiqués (HT et TTC y compris parking) par typologie,
- les modalités de commercialisation (localisation du bureau de vente, supports de commercialisation comme le mailing auprès des entreprises du territoire, article dans le journal de la ville, etc.),
- une fiche de commercialisation à remplir et retourner mensuellement au service Habitat neuf et social (cf. annexe).

### Aux personnes intéressées et acquéreurs :

- en lien avec ce que prescrit le Plan Climat Air Énergie de Plaine Commune, une intégration de l'étiquette énergétique des logements dans les plaquettes commerciales de vente,
- une estimation des charges de copropriété mensuelles aux clients de la bulle de vente et à toute personne se renseignant sur le programme.

## B/ FACILITER L'ACQUISITION DES LOGEMENTS PAR DES HABITANTS ET DES SALARIÉS DU TERRITOIRE

Le promoteur doit prévoir une période de pré-commercialisation d'un mois en direction des habitants et des salariés du territoire.

### Engagements de Plaine Commune

- mise en ligne de l'information sur le site internet de Plaine Commune,
- information sur la Newsletter envoyée par le service du Développement Économique de Plaine Commune aux entreprises du territoire,

- mailing auprès des entreprises du territoire de plus de 50 salariés non signataires de la charte Entreprise-territoire : adresses des entreprises fournies par les services de Plaine Commune,
- une participation à des initiatives/manifestations communales ou territoriales en direction des habitants,
- une participation à des initiatives/manifestations des entreprises en direction de leurs salariés visant à présenter la diversité de l'offre de logements sur le territoire,
- une manifestation in situ telle que pose de 1<sup>ère</sup> pierre et/ou inauguration, associant notamment nouveaux copropriétaires, élus et services communaux et territoriaux,
- aucun support publicitaire pour les dispositifs fiscaux destinés aux investisseurs.

En parallèle du lancement de la commercialisation après l'obtention du permis de construire, l'élaboration du règlement de copropriété est une étape essentielle.

Pour les copropriétés présentant une certaine complexité (mixité des statuts locatif social/accession, présence d'un local commun), il sera demandé au promoteur de transmettre le projet de règlement de copropriété à la Direction de l'Habitat de Plaine Commune. Ce règlement pourra faire l'objet d'une relecture partagée avec le promoteur, Plaine Commune, le géomètre et le notaire. Il devra être prévu le temps nécessaire à cette relecture et d'éventuelles modifications avant la signature des actes notariés avec les acquéreurs.

# VI. LA PHASE CHANTIER

## A/ LES PROJETS DE LOGEMENTS NEUFS, SUPPORTS DE L'INSERTION

Plaine Commune engage les promoteurs et les bailleurs sociaux à mettre en place une action d'insertion, à hauteur de 10% des heures travaillées, sur les marchés de construction impactant le territoire. Cette action se traduira par une clause d'insertion, définie dans les contrats liant le maître d'ouvrage et les entreprises, afin que celles-ci s'engagent contractuellement à réaliser des heures d'insertion.

### La méthodologie mise en place est la suivante :

- présentation au maître d'ouvrage, à l'occasion des réunions organisées avant le dépôt du permis de construire, des différentes modalités de mises en œuvre des clauses d'insertion par la Direction Emploi-Insertion de Plaine Commune,
- accompagnement de la maîtrise d'ouvrage dans la rédaction et l'intégration des clauses dans les marchés par la direction Emploi-Insertion de Plaine Commune. Les contrats devront contenir les coordonnées des facilitateurs de la Direction Emploi-Insertion en charge du suivi des obligations d'insertion pour que l'entreprise ait les contacts,
- accompagnement des entreprises par la Maison de l'emploi dans la réalisation des heures et le choix des modalités (sous-traitance par des Structures d'Insertion par l'Activité Économique, embauche directe, formation, etc.).

### Suivi du dispositif

Plaine Commune et le promoteur ou le bailleur social, par l'intermédiaire du réseau des facilitateurs de Plaine Commune, procéderont au contrôle de l'exécution des actions d'insertion pour lesquelles l'entreprise titulaire s'est engagée.

### Dans le cadre du marché, le facilitateur a pour missions de :

- informer le titulaire des dispositifs d'insertion,
- le renseigner et le conseiller en élaborant et en lui proposant les modalités les plus appropriées de mise en œuvre de la clause (embauche directe, mise à disposition, etc.),
- lui proposer des personnes susceptibles de bénéficier des mesures d'insertion, avec le concours des organismes spécialisés,
- réaliser éventuellement, à partir de la connaissance de la date prévisionnelle de démarrage des prestations, des actions de formation professionnelle préalables à l'embauche,

- suivre la réalisation des actions de formation professionnelle mises en place par le Titulaire et /ou le co-traitant et/ou le sous-traitant,
- fournir à titre indicatif, la liste des opérateurs de l'insertion par l'activité économique concernés issus du présent marché,
- suivre et de contrôler l'application de la clause d'insertion et de signaler les non-conformités pour un éventuel déclenchement de pénalités,
- définir des instances d'échanges avec l'ensemble des acteurs du contrat afin de valoriser les actions mises en place (comité de pilotage et comité technique),
- évaluer les effets sur l'accès à l'emploi en liaison avec le titulaire, en renseignant les indicateurs et en communiquant sur les retombées de la clause sociale.

Par ailleurs, afin de maintenir des emplois locaux et de favoriser le développement endogène, il est demandé aux maîtres d'ouvrage d'être attentifs aux candidatures des entreprises locales et, autant que faire se peut, de les retenir dans le respect des règles de la concurrence.

## B/ LE CHANTIER, FAVORISER LE RECYCLAGE ET LIMITER LES NUISANCES

Conformément à l'étude menée à l'échelle du territoire sur le métabolisme urbain, il est demandé aux maîtres d'ouvrage de mettre en œuvre des mesures permettant l'usage de matériaux à faible impact environnemental issus du site et réemployés, provenant de la récupération ou du recyclage.

En raison du nombre très important de chantiers sur le territoire, l'objectif est de réaliser des chantiers à faible impact environnemental et à nuisances limitées. Il convient de limiter au maximum les nuisances sonores, olfactives et visuelles. La certification H&E Profil A de Cerqual ou équivalent devra être demandée par le maître d'ouvrage afin d'intégrer le thème Chantier propre.

La Déclaration d'Ouverture de Chantier est à envoyer à l'Unité Territoriale Droits des Sols de Plaine Commune ou au service communal en charge de l'instruction des permis de construire. Un contact sera pris très en amont du chantier avec les Unités Territoriales Voirie et/ou la SEM en charge de l'opération d'aménagement dans laquelle s'inscrit le projet pour organiser le chantier et notamment vérifier les implantations de bâtiment par rapport à la voirie et obtenir les autorisations ad hoc.

# VII. LA RÉCEPTION

## ET LA LIVRAISON DE L'IMMEUBLE

### LE PROMOTEUR DEVRA :

**1. Envoyer la Déclaration d'Achèvement des Travaux à l'Unité Territoriale Droits des Sols de Plaine Commune ou le service communal en charge de l'instruction des permis de construire**

**2. Mener des initiatives de sensibilisation des acquéreurs :**

- à des comportements plus écologiques, rapidement générateurs d'économies :
  - diffusion de livrets d'accueil sur un comportement responsable (vivre ensemble, gestion des déchets, etc.) et la consommation raisonnée des ressources (énergie, eau notamment). Livret d'accueil à fournir aux services de Plaine Commune également,
  - les infos du Diagnostic de Performance Énergétique,
  - une proposition aux occupants volontaires d'un suivi et d'un accompagnement de leurs consommations en eau et en énergie.

- à leurs droits et devoirs en tant que copropriétaires :
  - diffusion durant la phase de commercialisation du guide du copropriétaire réalisé par Plaine Commune,
  - réunion d'information sur les différentes étapes de réalisation de l'immeuble, le fonctionnement de la copropriété,
  - prise en charge de sessions de formation en amont de la 1<sup>ère</sup> assemblée générale (en lien avec des structures adéquates, de type Agence Départementale d'Information sur le Logement, ARC (Association des Responsables de Copropriétés, Agence Locale de l'Énergie et du Climat de Plaine Commune, etc.).

**3. Transmettre au syndic provisoire :**

- la date du procès-verbal de réception des travaux, date de départ des garanties (garantie de parfait achèvement, garantie biennale, garantie décennale, etc.),
- dans les meilleurs délais la totalité des pièces du Dossier des Ouvrages Exécutés.

**4. Organiser la 1<sup>ère</sup> Assemblée Générale avant la livraison des parties communes. Le syndic provisoire mis en place par le promoteur, devra, en vue de cette 1<sup>ère</sup> assemblée générale :**

- indiquer aux copropriétaires la date limite de retour pour pouvoir ajouter une question à l'ordre du jour,
- présenter au minimum deux contrats de syndics en plus du sien,
- informer les copropriétaires qu'ils peuvent joindre une proposition de contrat complémentaire à celles que le syndic provisoire va présenter à la 1<sup>ère</sup> assemblée générale,
- proposer un contrat limité à un an pour la 1<sup>ère</sup> année de gestion.

**5. Inviter le Président et les membres du conseil syndical à la livraison des parties communes. La participation à cet événement leur permettra de s'approprier leurs biens et qu'ils aient connaissance des réserves notées par le syndic.**

**6. Mener des initiatives permettant de favoriser l'ancrage local des nouveaux résidents :**

- inauguration de l'immeuble en leur présence, celle des élus et services de démocratie de proximité locaux,
- diffusion de livrets d'accueil de la ville.

Pour les copropriétés complexes (mixité des statuts logement social/accession ou présence d'un local commun), il pourra être demandé au promoteur de transmettre à la Direction de l'Habitat de Plaine Commune le nom du syndic et avec son accord le nom du Président du Conseil syndical.

Le promoteur mènera un an après la livraison une enquête de satisfaction qu'il transmettra à la Direction de l'Habitat de Plaine Commune.

En cas de réclamation des copropriétaires sur la consommation énergétique de l'immeuble constatée sur la base des factures, le maître d'ouvrage sera tenu de mettre en œuvre les moyens pour vérifier la qualité du bâti.



# SYNTHÈSE

## POUR LA CONCEPTION DES PROJETS

### Prescriptions communes à tous les types de logements :

- double orientation des logements à partir des 3 pièces,
- 5 logements desservis par palier maximum,
- des menuiseries extérieures en bois ou bois-aluminium avec du bois présentant les certifications permettant de vérifier sa compatibilité avec la préservation de l'environnement (lieu de production et d'exploitation, absence de traitement),
- une certification H&E profil A (chantier propre) ou équivalent.

### Pour les opérations locatives sociales :

- 20% maximum de PLS conformément à l'objectif du PLH et du CDT hors Quartier Prioritaire de la Politique de la Ville. En QPV, si l'opération est en majorité en PLS, le pourcentage de petits logements pourra dépasser 35% et avoir une SHAB inférieure à 60 m<sup>2</sup>.
- pour les opérations de moins de 10 logements, il est accepté une exception pour deux des prescriptions ci-dessus.

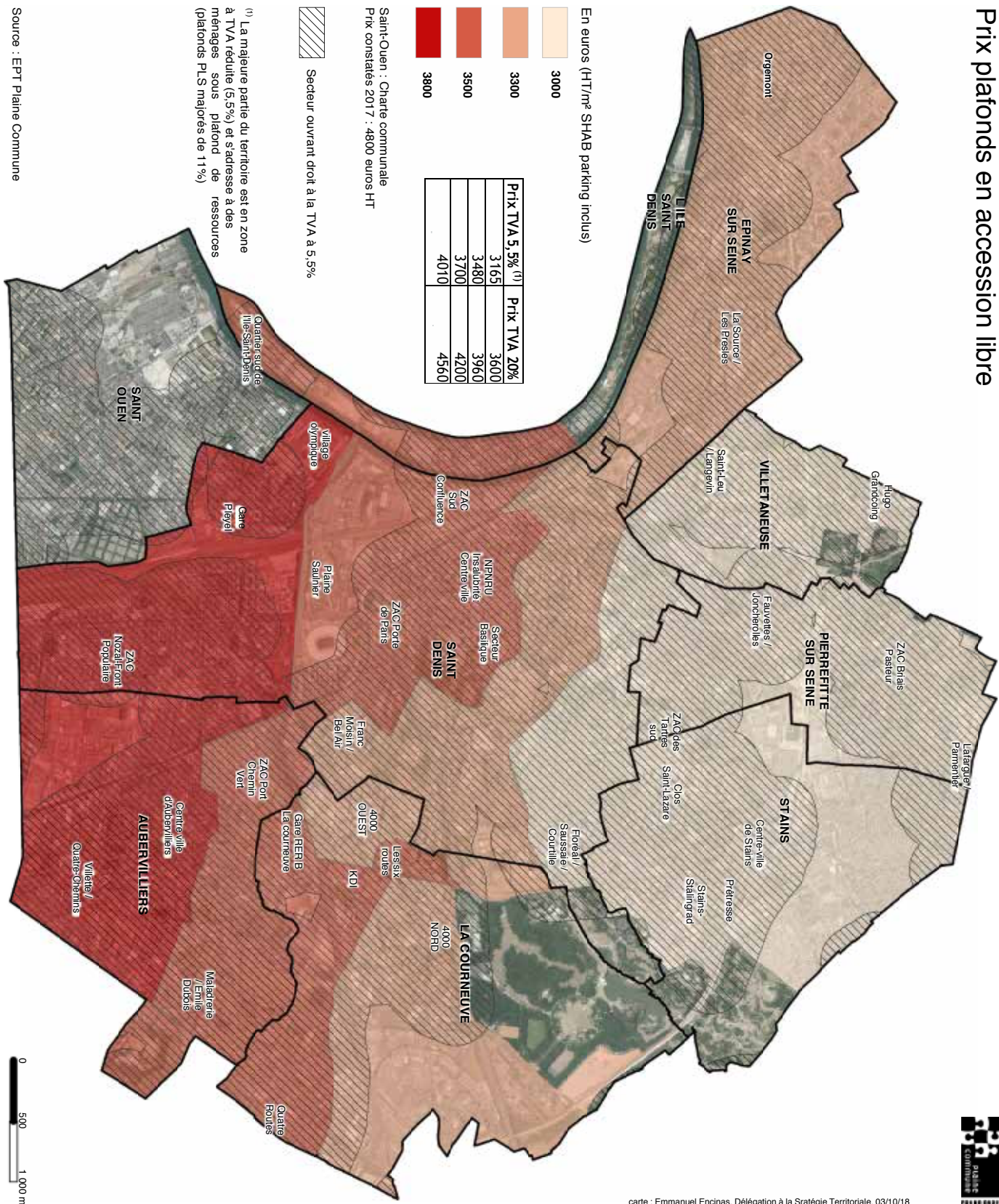
Pour les opérations en accession qui comprendraient plus de 55 logements, 10% devront être vendus à une coopérative d'HLM pour développer l'accession sociale et une présence humaine devra être assurée (de type gardien, régisseur, etc.).

	Accession	Accession sociale	Locatif social
Nombre maximum de logements	55. Dans les projets urbains autour des gares du Grand Paris Express : 80 à 100 avec employé d'immeuble (gardien ou prestataire)	55	100
maximum de petits logements	30 %	35 %	35 %
SHAB moyenne minimum	65 m <sup>2</sup>	60 m <sup>2</sup>	60 m <sup>2</sup>

À partir du 1<sup>er</sup> janvier 2017, les permis de construire déposés par les promoteurs doivent atteindre la performance énergétique RT 2012-10%.

# ANNEXES

# Prix plafonds en accession libre



NOM DU PROGRAMME	
ADRESSE DU PROGRAMME	
PROMOTEUR	
NOMBRE TOTAL DE LOGEMENTS	

désistements

Date de signature du contrat de réservation (jj/mm/aaaa)	Date de signature du contrat de vente (jj/mm/aaaa)	Surface habitable (en m <sup>2</sup> )	Typologie du logement (T1, T2, T3, T4, T5 ou T6)	Prix de vente HT avec parking hors frais de notaire (en €)	Taux de TVA (mettre un X dans la bonne colonne)		Situation familiale de l'acquéreur (Personne seule, Couple avec enfants, Couple sans enfants, Foyer monoparental, 2 adultes, Autre)	Année de naissance des enfants	Commune d'habitation	Commune de lieu de travail du chef de ménage	Commune de lieu de travail du conjoint	L'acquéreur est-il imposable ? (Oui ou Non)	Est-ce que l'acquéreur bénéficie du PTZ ? (Oui ou Non)	L'acquéreur est-il primo-acquéreur ? (Oui ou Non)	Destination du bien (Investisseur, Résidence secondaire ou Propriétaire occupant)
					Taux réduit (5,5 % ou 7 %)	Taux normal (19,6 %)									



plaine  
commune

GRAND PARIS

[www.plainecommune.fr](http://www.plainecommune.fr)